

ИЗДАНИЕ СОВЕТА И АДМИНИСТРАЦИИ
МУНИЦИПАЛЬНОГО РАЙОНА «ПЕЧОРА»

Редколлегия: Фетисова О.И.

Адрес редакции: 169600 Республика Коми
г.Печора,
ул. Ленинградская 15
телефон 8 (82142) 7-30-46
e-mail: mr_pechora@mail.ru

официальный сайт администрации МР «Печора»
<http://pechoraonline.ru>

Подписано в печать 20 января 2016 г. Тираж 53 экз. Формат А4.
Распространяется бесплатно

Отпечатано в администрации муниципального района «Печора».
169600, Республика Коми, г. Печора, ул. Ленинградская, 15, каб.302-303.

Информационный вестник

Совета и администрации
муниципального района
"Печора"



выпуск № 1
(часть 2)

20 января 2016 г.
г. Печора

РАЗДЕЛ ВТОРОЙ:

Нормативные правовые акты администрации муниципального района «Печора» и проекты нормативных правовых актов

№	наименование	стр.
1.	Постановление администрации муниципального района «Печора» от 15 декабря 2015 года № 1458 «Об утверждении проекта межевания территории г. Печора, ул. Путейская и производственной зоны в г. Печоре»	4
2.	Постановление администрации муниципального района «Печора» от 15 декабря 2015 года № 1459 «Об утверждении проекта межевания территории г. Печора, ул. Октябрьская в границах жилой застройки в г. Печоре»	6
3.	Постановление администрации муниципального района «Печора» от 15 декабря 2015 года № 1460 «Об утверждении проекта межевания территории г. Печора, ул. Московская - ул. 8-е Марта в границах жилой застройки в г. Печоре»	8
4.	Постановление администрации муниципального района «Печора» от 15 декабря 2015 года № 1461 «Об утверждении проекта межевания территории г. Печора, ул. Мехколонна - 53 в границах жилой застройки в г. Печоре»	10
5.	Постановление администрации муниципального района «Печора» от 15 декабря 2015 года № 1462 «Об утверждении проекта межевания территории г. Печора ул. Восточная в границах жилой застройки в г. Печоре»	12
6.	Постановление администрации муниципального района «Печора» от 15 декабря 2015 года № 1463 «Об утверждении проекта межевания территории г. Печора, ул. Московская - ул. Островского в границах жилой застройки в г. Печоре»	14
7.	Постановление администрации муниципального района «Печора» от 15 декабря 2015 года № 1464 «Об утверждении проекта межевания территории г. Печора, ул. Первомайская – ул. Пионерская в границах жилой застройки в г. Печоре»	16
8.	Постановление администрации муниципального района «Печора» от 15 декабря 2015 года № 1465 «Об утверждении проекта межевания территории г. Печора, ул. Пионерская - ул. Советская в границах жилой застройки в г. Печоре»	18
9.	Постановление администрации муниципального района «Печора» от 15 декабря 2015 года № 1466 «Об утверждении проекта межевания территории г. Печора, ул. Социалистическая - ул. Свободы в границах жилой застройки в г. Печоре»	20
10.	Постановление администрации муниципального района «Печора» от 15 декабря 2015 года № 1467 «Об утверждении проекта межевания территории г. Печора, ул. Западная – ул. Портовая – ул. Чехова в границах жилой застройки в г. Печоре»	22
11.	Постановление администрации муниципального района «Печора» от 15 декабря 2015 года № 1468 «Об утверждении проекта межевания территории г. Печора, ул. Социалистическая - ул. Портовая в границах жилой застройки в г. Печоре»	24
12.	Постановление администрации муниципального района «Печора» от 15 декабря 2015 года № 1469 «Об утверждении проекта межевания территории г. Печора, ул. Русанова - ул. Ленинградская в границах жилой застройки в г. Печоре»	26

13.	Постановление администрации муниципального района «Печора» от 15 декабря 2015 года № 1470 «Об утверждении проекта межевания территории г. Печора, ул. Железнодорожная – пер. Канинский в границах жилой застройки в г. Печоре»	28
14.	Постановление администрации муниципального района «Печора» от 15 декабря 2015 года № 1471 «Об утверждении проекта межевания территории г. Печора, ул. Гагарина - ул. Свободы – Печорский проспект в границах жилой застройки в г. Печоре»	30
15.	Постановление администрации муниципального района «Печора» от 15 декабря 2015 года № 1472 «Об утверждении проекта межевания территории г. Печора, ул. Гагарина - ул. Речная в границах жилой застройки в г. Печоре»	32
16.	Постановление администрации муниципального района «Печора» от 15 декабря 2015 года № 1473 «Об утверждении проекта межевания территории г. Печора, ул. Гагарина - ул. Портовая в границах жилой застройки в г. Печоре»	34
17.	Постановление администрации муниципального района «Печора» от 15 декабря 2015 года № 1474 «Об утверждении проекта межевания территории г. Печора, ул. Западная - ул. Свободы – ул. Чехова в границах жилой застройки в г. Печоре»	36
18.	Постановление администрации муниципального района «Печора» от 15 декабря 2015 года № 1475 «Об утверждении проекта межевания территории г. Печора, ул. Портовая - ул. Гагарина в границах жилой застройки в г. Печоре»	38
19.	Постановление администрации муниципального района «Печора» от 24 декабря 2015 года № 1518 «О внесении изменений в постановления администрации муниципального района «Печора» от 15.12.2015 №№ 1449 – 1455, №№ 1458-1475»	40

**РАЗДЕЛ ВТОРОЙ:
Нормативные правовые акты**

**администрации муниципального района «Печора»
и проекты нормативных правовых актов**

**ПОСТАНОВЛЕНИЕ
ШУӨМ**

«15» декабря 2015 г.
г. Печора, Республика Коми

№ 1458

Об утверждении проекта межевания территории г. Печора, ул. Путейская и производственной зоны в г. Печоре

В соответствии со статьей 41, 43, 46 Градостроительного кодекса Российской Федерации, п.2 ст. 3.3 Федерального закона от 25.10.2001 № 137-ФЗ «О введении в действие Земельного кодекса Российской Федерации», ч.4 ст. 37 Устава муниципального образования муниципального района «Печора», ст. 37 Устава муниципального образования городского поселения «Печора», руководствуясь Правилами землепользования и застройки муниципального образования городского поселения «Печора», утвержденными решением Совета городского поселения «Печора» от 24.05.2011 № 2-13/103, рассмотрев разработанный ООО «КИПИР» по заказу КУМС МР «Печора», в соответствии с муниципальным контрактом № 0107300012615000012-0129290-01 от 18.09.2015, проект межевания территории, с учетом протокола публичных слушаний от «15» декабря 2015 года по проекту межевания территории, с целью обеспечения её устойчивого развития,

администрация **ПОСТАНОВЛЯЕТ:**

1. Утвердить проект межевания территории г. Печора, ул. Путейская и производственной зоны в г. Печоре, включающий в себя чертеж межевания территории, на котором отображены красные линии, границы образуемого земельного участка, границы зон с особыми условиями использования территории, согласно приложению.

2. Настоящее постановление подлежит опубликованию в средствах массовой информации и размещению на официальном сайте администрации муниципального района «Печора» в разделе «Публичные слушания».

3. Контроль за исполнением настоящего постановления возложить на заместителя главы администрации И.В. Норкина.

4. Постановление вступает в силу со дня его официального опубликования.

Глава администрации

А.М. Соснора








УТВЕРЖДЕНО:

исполнитель
администрации МР. Печора
от 15.12.2015, № 1458

Кадастровый квартал 11:12:1703003
система координат СК 2. Печора



условные обозначения:

-  -красные линии
-  -границы территории межевания
-  -границы кадастрового квартала
-  -образуемые земельные участки
-  -ранее учтенные земельные участки
-  -ранее учтенные земельные участки подлежащие уточнению
-  -охранная зона ЛЭП 0,4 кВт

экспликация земельных участков

№ участка/кад.номер	Разрешенное использование	Адрес	Площадь, кв.м
Образуемые земельные участки			
участок 1	для обслуживания многоквартирного жилого дома	ул.Путейская, 1	2018

				г.Печора, ул. Путейская		
Тех.Директор	Барашов А.Н.	11.15	Проект межевания территории	Стадия	Лист	Листов
Нач.отдела	Дресвянкина Е.Н.	11.15		РП	1	1
Геодезист	Шадрин А.В.	11.15				
Должность	Фамилия	Подпись	Дата	План границ земельных участков М 1:1000		
				ООО "КИПИР" 		

ПОСТАНОВЛЕНИЕ ШУӨМ

«15» декабря 2015 г.
г. Печора, Республика Коми

№ 1459

Об утверждении проекта межевания территории
г. Печора, ул. Октябрьская в границах жилой
застройки в г. Печоре

В соответствии со статьей 41, 43, 46 Градостроительного кодекса Российской Федерации, п.2 ст. 3.3 Федерального закона от 25.10.2001 № 137-ФЗ «О введении в действие Земельного кодекса Российской Федерации», ч.4 ст. 37 Устава муниципального образования муниципального района «Печора», ст. 37 Устава муниципального образования городского поселения «Печора», руководствуясь Правилами землепользования и застройки муниципального образования городского поселения «Печора», утвержденными решением Совета городского поселения «Печора» от 24.05.2011 № 2-13/103, рассмотрев разработанный ООО «КИПИР» по заказу КУМС МР «Печора», в соответствии с муниципальным контрактом № 0107300012615000012-0129290-01 от 18.09.2015, проект межевания территории, с учетом протокола публичных слушаний от «15» декабря 2015 года по проекту межевания территории, с целью обеспечения её устойчивого развития,

администрация ПОСТАНОВЛЯЕТ:

1. Утвердить проект межевания территории г. Печора, ул. Октябрьская в границах жилой застройки в г. Печоре, включающий в себя чертеж межевания территории, на котором отображены красные линии, границы ранее образованных и образуемых земельных участков, минимальные отступы жилых зданий от красных линий, границы зон с особыми условиями использования территории, согласно приложению.

2. Настоящее постановление подлежит опубликованию в средствах массовой информации и размещению на официальном сайте администрации муниципального района «Печора» в разделе «Публичные слушания».

3. Контроль за исполнением настоящего постановления возложить на заместителя главы администрации И.В. Норкина.

4. Постановление вступает в силу со дня его официального опубликования.

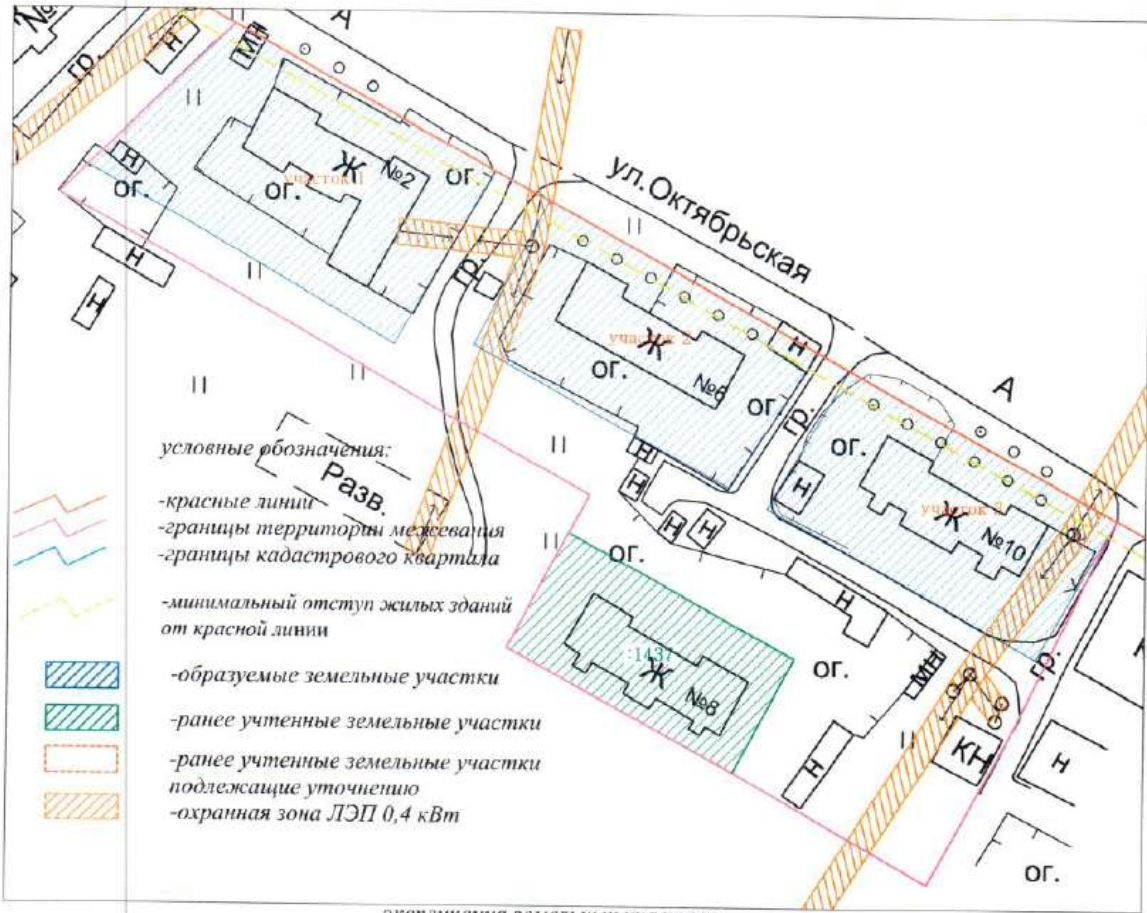
Глава администрации

А.М. Соснора

УТВЕРЖДЕНО:

исполнитель
 администрации г. Печора
 от 15.12.2015. № 1459

Кадастровый квартал 11:12:1702004
 система координат СК г. Печора



экспликация земельных участков

№ участка/кад. номер	Разрешенное использование	Адрес	Площадь, кв.м
Ранее образованные земельные участки			
11:12:1702004:1437	для обслуживания одноэтажного многоквартирного жилого дома	ул. Октябрьская, 8	800
Образуемые земельные участки			
участок 1	для обслуживания многоквартирного жилого дома	ул. Октябрьская, 2	1548
участок 2	для обслуживания многоквартирного жилого дома	ул. Октябрьская, 6	1169
участок 3	для обслуживания многоквартирного жилого дома	ул. Октябрьская, 10	1193

			г. Печора, ул. Октябрьская		
			Тех. Директор Барашов А.Н.	11.15	Проект межевания территории
Нач. отдела Дресвянкина Е.Н.	11.15	РП	1	1	
Геодезист Шадрин А.В.	11.15	План границ земельных участков М 1:1000	ООО "КИПИР"		
Должность Фамилия Подпись Дата					

ПОСТАНОВЛЕНИЕ ШУӨМ

«15» декабря 2015 г.
г. Печора, Республика Коми

№ 1460

Об утверждении проекта межевания территории г. Печора, ул. Московская - ул. 8-е Марта в границах жилой застройки в г. Печоре

В соответствии со статьей 41, 43, 46 Градостроительного кодекса Российской Федерации, п.2 ст. 3.3 Федерального закона от 25.10.2001 № 137-ФЗ «О введении в действие Земельного кодекса Российской Федерации», ч.4 ст. 37 Устава муниципального образования муниципального района «Печора», ст. 37 Устава муниципального образования городского поселения «Печора», руководствуясь Правилами землепользования и застройки муниципального образования городского поселения «Печора», утвержденными решением Совета городского поселения «Печора» от 24.05.2011 № 2-13/103, рассмотрев разработанный ООО «КИПИР» по заказу КУМС МР «Печора», в соответствии с муниципальным контрактом № 0107300012615000012-0129290-01 от 18.09.2015, проект межевания территории, с учетом протокола публичных слушаний от «15» декабря 2015 года по проекту межевания территории, с целью обеспечения её устойчивого развития,

администрация ПОСТАНОВЛЯЕТ:

1. Утвердить проект межевания территории, г. Печора, ул. Московская – ул. 8-е Марта в границах жилой застройки в г. Печоре, включающий в себя чертеж межевания территории, на котором отображены красные линии, границы ранее образованных и образуемых земельных участков, минимальные отступы жилых зданий от красных линий, границы зон с особыми условиями использования территории, согласно приложению.

2. Настоящее постановление подлежит опубликованию в средствах массовой информации и размещению на официальном сайте администрации муниципального района «Печора» в разделе «Публичные слушания».

3 Контроль за исполнением настоящего постановления возложить на заместителя главы администрации И.В. Норкина.

4. Постановление вступает в силу со дня его официального опубликования.

Глава администрации

А.М. Соснора

ПОСТАНОВЛЕНИЕ ШУӨМ

«15» декабря 2015 г.
г. Печора, Республика Коми

№ 1461

Об утверждении проекта межевания территории г. Печора, ул. Мехколонна - 53 в границах жилой застройки в г. Печоре

В соответствии со статьей 41, 43, 46 Градостроительного кодекса Российской Федерации, п.2 ст. 3.3 Федерального закона от 25.10.2001 № 137-ФЗ «О введении в действие Земельного кодекса Российской Федерации», ч.4 ст. 37 Устава муниципального образования муниципального района «Печора», ст. 37 Устава муниципального образования городского поселения «Печора», руководствуясь Правилами землепользования и застройки муниципального образования городского поселения «Печора», утвержденными решением Совета городского поселения «Печора» от 24.05.2011 № 2-13/103, рассмотрев разработанный ООО «КИПИР» по заказу КУМС МР «Печора», в соответствии с муниципальным контрактом № 0107300012615000012-0129290-01 от 18.09.2015, проект межевания территории, с учетом протокола публичных слушаний от «15» декабря 2015 года по проекту межевания территории, с целью обеспечения её устойчивого развития,

администрация ПОСТАНОВЛЯЕТ:

1. Утвердить проект межевания территории г. Печора, ул. Мехколонна - 53 в границах жилой застройки в г. Печоре, включающий в себя чертеж межевания территории, на котором отображены красные линии, границы образуемых земельных участков, минимальные отступы жилых зданий от красных линий, границы зон с особыми условиями использования территории, согласно приложению.

2. Настоящее постановление подлежит опубликованию в средствах массовой информации и размещению на официальном сайте администрации муниципального района «Печора» в разделе «Публичные слушания».

3. Контроль за исполнением настоящего постановления возложить на заместителя главы администрации И.В. Норкина.

4. Постановление вступает в силу со дня его официального опубликования.

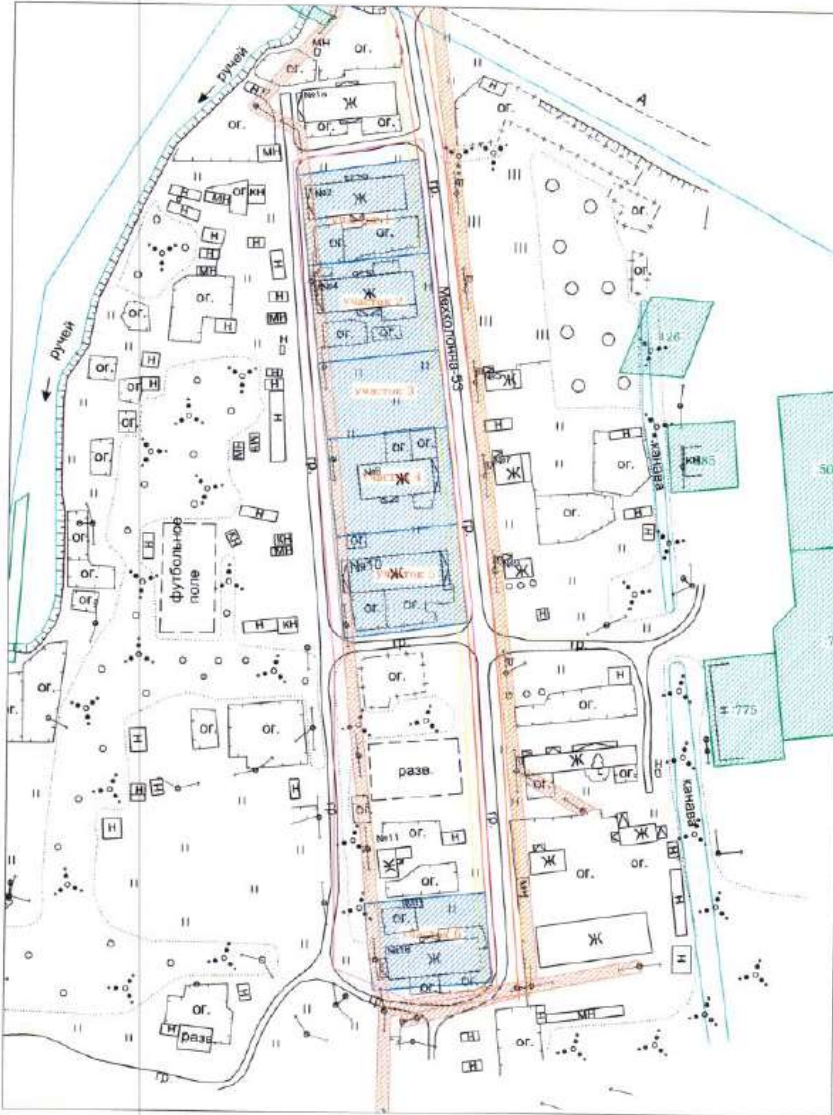
Глава администрации

А.М. Соснора

УТВЕРЖДЕНО:

Ирина Николаевна
Константиновна
И.П. Иванова
 от 15.12.2015, № 1464

Коды проектной документации 11-12/10.2006
 системы координат СК-2 Пензы



- Условные обозначения:
- границы земли
 - границы территории застройки
 - границы земельного участка
 - планировочный элемент застройки (дворы, проезды и т.п.)
 - обработанные земельные участки
 - ранее использованные земельные участки
 - охранная зона ЛЭП А-4 кВ

Земельные участки, подлежащие обработке

№ земельного участка	разрешенное использование	адрес	площадь, кв. м
участок 1	для обслуживания многоквартирного жилого дома	Михайловская-53, 2	1183
участок 2	для обслуживания многоквартирного жилого дома	Михайловская-53, 4	1297
участок 3	для обслуживания жилого здания	Михайловская-53, 8	982
участок 4	для обслуживания многоквартирного жилого дома	Михайловская-53, 8	1247
участок 5	для обслуживания многоквартирного жилого дома	Михайловская-53, 10	1293
участок 6	для обслуживания многоквартирного жилого дома	Михайловская-53, 12	1112

г. Пенза, Михайловская-53			
Рез. директор ООО "КИН" И.П. Иванова Нач. отдела ООО "КИН" С.В. Иванова Ген. директор ООО "КИН" А.В. Иванова Должность: Руководитель	Проект планировки территории	Егодия РП	Авет 1
План границ земельных участков Н 1:900	ООО "КИН"		Лисов 1

ПОСТАНОВЛЕНИЕ ШУӨМ

«15» декабря 2015 г.
г. Печора, Республика Коми

№ 1462

Об утверждении проекта межевания территории г. Печора ул. Восточная в границах жилой застройки в г. Печоре

В соответствии со статьей 41, 43, 46 Градостроительного кодекса Российской Федерации, п.2 ст. 3.3 Федерального закона от 25.10.2001 № 137-ФЗ «О введении в действие Земельного кодекса Российской Федерации», ч.4 ст. 37 Устава муниципального образования муниципального района «Печора», ст. 37 Устава муниципального образования городского поселения «Печора», руководствуясь Правилами землепользования и застройки муниципального образования городского поселения «Печора», утвержденными решением Совета городского поселения «Печора» от 24.05.2011 № 2-13/103, рассмотрев разработанный ООО «КИПИР» по заказу КУМС МР «Печора», в соответствии с муниципальным контрактом № 0107300012615000012-0129290-01 от 18.09.2015, проект межевания территории, с учетом протокола публичных слушаний от «15» декабря 2015 года по проекту межевания территории, с целью обеспечения её устойчивого развития,

администрация ПОСТАНОВЛЯЕТ:

1. Утвердить проект межевания территории г. Печора, ул. Восточная в границах жилой застройки в г. Печоре, включающий в себя чертеж межевания территории, на котором отображены красные линии, границы ранее образованных и образуемых земельных участков, минимальные отступы жилых зданий от красных линий, границы зон с особыми условиями использования территории, согласно приложению.

2. Настоящее постановление подлежит опубликованию в средствах массовой информации и размещению на официальном сайте администрации муниципального района «Печора» в разделе «Публичные слушания».

3. Контроль за исполнением настоящего постановления возложить на заместителя главы администрации И.В. Норкина.

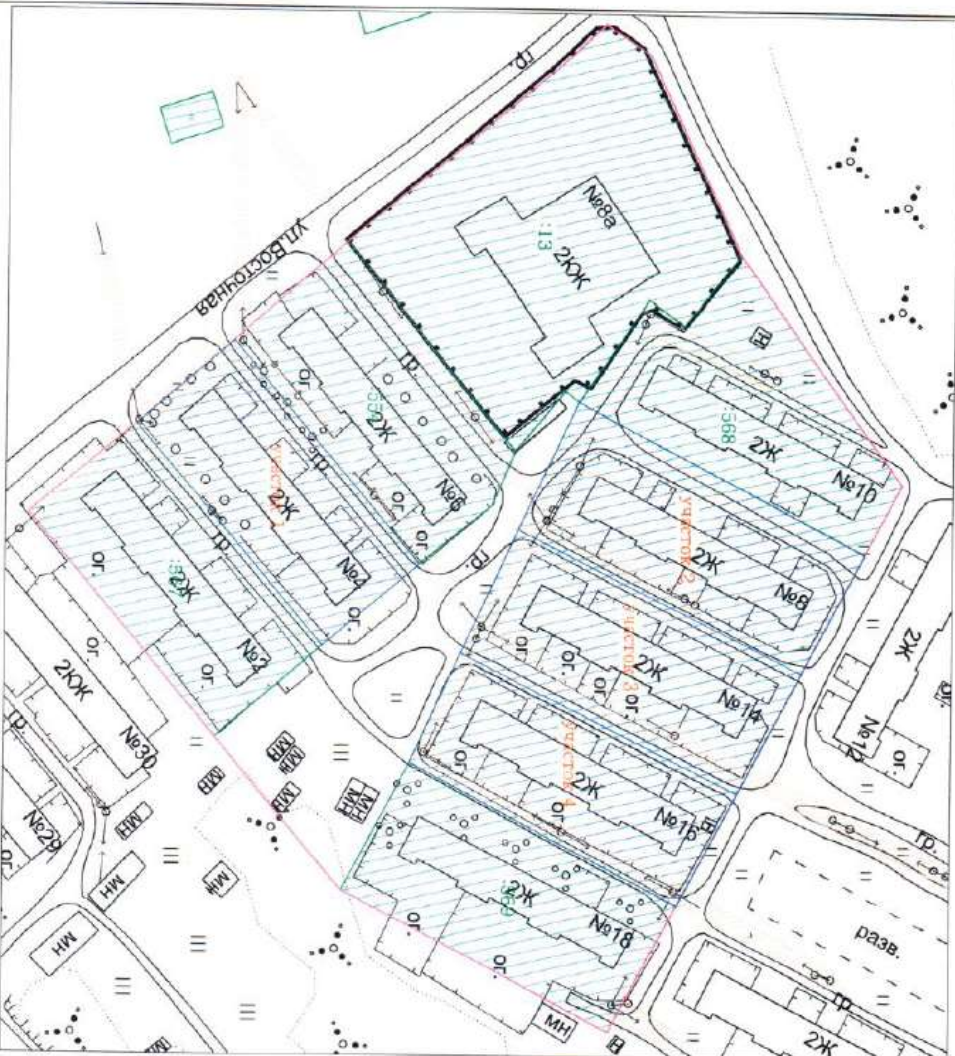
4. Постановление вступает в силу со дня его официального опубликования.

Глава администрации

А.М. Соснора

УТВЕРЖЕНО:

Ирина Викторовна Ширяева
 06.15.12.2015 г. № 04



Земельная ситуация

№ участка/квартала	разрешение использования	адрес	площадь, кв. м
11:12:1704003:588	для обслуживания объектов нежилого назначения	ул. Восточная, 10	2180
11:12:1704003:589	для обслуживания объектов нежилого назначения	ул. Восточная, 18	2180
11:12:1704003:587	для обслуживания объектов нежилого назначения	ул. Восточная, 2	2018
11:12:1704003:534	для обслуживания объектов нежилого назначения	ул. Восточная, 6	2087
11:12:1704003:13	по данным Государственного кадастра недвижимости	ул. Восточная, 8а	4238

Объекты недвижимости

Участок	адрес	площадь, кв. м
Участок 1	ул. Восточная, 4	1831
Участок 2	ул. Восточная, 8	2103
Участок 3	ул. Восточная, 14	2106
Участок 4	ул. Восточная, 16	1880

Условные обозначения:

- объекты недвижимости
- границы территории межселенных населенных пунктов
- границы кадастрового квартала
- границей отступа желтых линий от красной линии
- объекты земельных участков
- ранее учтенные земельные участки
- охраняемая зона ДЭП 0,4 кВт

Элеора, ул. Восточная

Проект нежилых помещений

Ген. директор ООО "КИРА" Ширяева И.В. 06.15.12.2015

Тех. задание Ширяева И.В. 06.15.12.2015

Должность Владелец Проект

Лист 1 из 1

ООО "КИРА" 06.15.12.2015

ПОСТАНОВЛЕНИЕ ШУӨМ

«15» декабря 2015 г.
г. Печора, Республика Коми

№ 1463

Об утверждении проекта межевания территории г. Печора, ул. Московская - ул. Островского в границах жилой застройки в г. Печоре

В соответствии со статьей 41, 43, 46 Градостроительного кодекса Российской Федерации, п.2 ст. 3.3 Федерального закона от 25.10.2001 № 137-ФЗ «О введении в действие Земельного кодекса Российской Федерации», ч.4 ст. 37 Устава муниципального образования муниципального района «Печора», ст. 37 Устава муниципального образования городского поселения «Печора», руководствуясь Правилами землепользования и застройки муниципального образования городского поселения «Печора», утвержденными решением Совета городского поселения «Печора» от 24.05.2011 № 2-13/103, рассмотрев разработанный ООО «КИПИР» по заказу КУМС МР «Печора», в соответствии с муниципальным контрактом № 0107300012615000012-0129290-01 от 18.09.2015, проект межевания территории, с учетом протокола публичных слушаний от «15» декабря 2015 года по проекту межевания территории, с целью обеспечения её устойчивого развития,

администрация ПОСТАНОВЛЯЕТ:

1. Утвердить проект межевания территории, г. Печора, ул. Московская – ул. Островского в границах жилой застройки в г. Печоре, включающий в себя чертеж межевания территории, на котором отображены красные линии, границы ранее образованных и образуемых земельных участков, минимальные отступы жилых зданий от красных линий, границы зон с особыми условиями использования территории, согласно приложению.

2. Настоящее постановление подлежит опубликованию в средствах массовой информации и размещению на официальном сайте администрации муниципального района «Печора» в разделе «Публичные слушания».

3. Контроль за исполнением настоящего постановления возложить на заместителя главы администрации И.В. Норкина.

4. Постановление вступает в силу со дня его официального опубликования.

Глава администрации

А.М. Соснора

ПОСТАНОВЛЕНИЕ ШУӨМ

«15» декабря 2015 г.
г. Печора, Республика Коми

№ 1464

Об утверждении проекта межевания территории г. Печора, ул. Первомайская – ул. Пионерская в границах жилой застройки в г. Печоре

В соответствии со статьей 41, 43, 46 Градостроительного кодекса Российской Федерации, п.2 ст. 3.3 Федерального закона от 25.10.2001 № 137-ФЗ «О введении в действие Земельного кодекса Российской Федерации», ч.4 ст. 37 Устава муниципального образования муниципального района «Печора», ст. 37 Устава муниципального образования городского поселения «Печора», руководствуясь Правилами землепользования и застройки муниципального образования городского поселения «Печора», утвержденными решением Совета городского поселения «Печора» от 24.05.2011 № 2-13/103, рассмотрев разработанный ООО «КИПИР» по заказу КУМС МР «Печора», в соответствии с муниципальным контрактом № 0107300012615000012-0129290-01 от 18.09.2015, проект межевания территории, с учетом протокола публичных слушаний от «15» декабря 2015 года по проекту межевания территории, с целью обеспечения её устойчивого развития,

администрация ПОСТАНОВЛЯЕТ:

1. Утвердить проект межевания территории, г. Печора, ул. Первомайская – ул. Пионерская в границах жилой застройки в г. Печоре, включающий в себя чертеж межевания территории, на котором отображены красные линии, границы ранее образованных и образуемых земельных участков, минимальные отступы жилых зданий от красных линий, границы зон с особыми условиями использования территории, согласно приложению.

2. Настоящее постановление подлежит опубликованию в средствах массовой информации и размещению на официальном сайте администрации муниципального района «Печора» в разделе «Публичные слушания».

3. Контроль за исполнением настоящего постановления возложить на заместителя главы администрации И.В. Норкина.

4. Постановление вступает в силу со дня его официального опубликования.

Глава администрации

А.М. Соснора

ПОСТАНОВЛЕНИЕ ШУӨМ

«15» декабря 2015 г.
г. Печора, Республика Коми

№ 1465

Об утверждении проекта межевания территории г. Печора, ул. Пионерская - ул. Советская в границах жилой застройки в г. Печоре

В соответствии со статьей 41, 43, 46 Градостроительного кодекса Российской Федерации, п.2 ст. 3.3 Федерального закона от 25.10.2001 № 137-ФЗ «О введении в действие Земельного кодекса Российской Федерации», ч.4 ст. 37 Устава муниципального образования муниципального района «Печора», ст. 37 Устава муниципального образования городского поселения «Печора», руководствуясь Правилами землепользования и застройки муниципального образования городского поселения «Печора», утвержденными решением Совета городского поселения «Печора» от 24.05.2011 № 2-13/103, рассмотрев разработанный ООО «КИПИР» по заказу КУМС МР «Печора», в соответствии с муниципальным контрактом № 0107300012615000012-0129290-01 от 18.09.2015, проект межевания территории, с учетом протокола публичных слушаний от «15» декабря 2015 года по проекту межевания территории, с целью обеспечения её устойчивого развития,

администрация ПОСТАНОВЛЯЕТ:

1. Утвердить проект межевания территории, г. Печора, ул. Пионерская – ул. Советская в границах жилой застройки в г. Печоре, включающий в себя чертеж межевания территории, на котором отображены красные линии, границы ранее образованных и образуемых земельных участков, минимальные отступы жилых зданий от красных линий, границы зон с особыми условиями использования территории, согласно приложению.

2. Настоящее постановление подлежит опубликованию в средствах массовой информации и размещению на официальном сайте администрации муниципального района «Печора» в разделе «Публичные слушания».

3. Контроль за исполнением настоящего постановления возложить на заместителя главы администрации И.В. Норкина.

4. Постановление вступает в силу со дня его официального опубликования.

Глава администрации

А.М. Соснора

ПОСТАНОВЛЕНИЕ ШУӨМ

«15» декабря 2015 г.
г. Печора, Республика Коми

№ 1466

Об утверждении проекта межевания территории г. Печора, ул. Социалистическая - ул. Свободы в границах жилой застройки в г. Печоре

В соответствии со статьей 41, 43, 46 Градостроительного кодекса Российской Федерации, п.2 ст. 3.3 Федерального закона от 25.10.2001 № 137-ФЗ «О введении в действие Земельного кодекса Российской Федерации», ч.4 ст. 37 Устава муниципального образования муниципального района «Печора», ст. 37 Устава муниципального образования городского поселения «Печора», руководствуясь Правилами землепользования и застройки муниципального образования городского поселения «Печора», утвержденными решением Совета городского поселения «Печора» от 24.05.2011 № 2-13/103, рассмотрев разработанный ООО «КИПИР» по заказу КУМС МР «Печора», в соответствии с муниципальным контрактом № 0107300012615000010-0129290-01 от 15.09.2015, проект межевания территории, с учетом протокола публичных слушаний от «15» декабря 2015 года по проекту межевания территории, с целью обеспечения её устойчивого развития,

администрация ПОСТАНОВЛЯЕТ:

1. Утвердить проект межевания территории, г. Печора, ул. Социалистическая – ул. Свободы в границах жилой застройки в г. Печоре, включающий в себя чертеж межевания территории, на котором отображены красные линии, границы ранее образованных и образуемых земельных участков, минимальные отступы жилых зданий от красных линий, границы зон с особыми условиями использования территории, согласно приложению.

2. Настоящее постановление подлежит опубликованию в средствах массовой информации и размещению на официальном сайте администрации муниципального района «Печора» в разделе «Публичные слушания».

3. Контроль за исполнением настоящего постановления возложить на заместителя главы администрации И.В. Норкина.

4. Постановление вступает в силу со дня его официального опубликования.

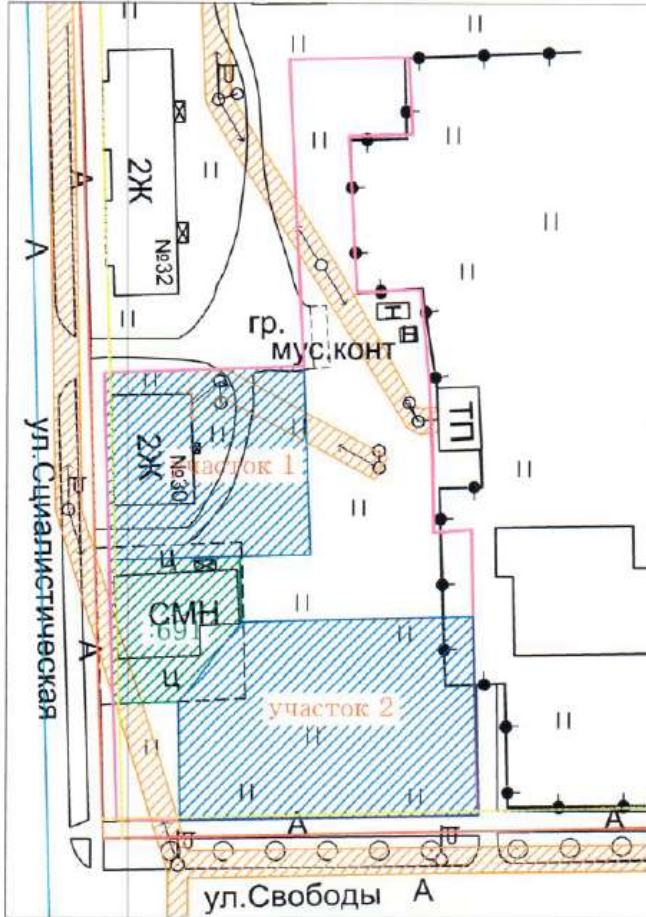
Глава администрации

А.М. Соснора

УТВЕРЖДЕНО:

исполнитель
 администрация г. Печора
 от 15.12.2015, № 1466

Кадастровый квартал 11:12:1701010
 система координат СК г.Печора



условные обозначения:

- красные линии
- границы территории межевания
- границы кадастрового квартала
- минимальный отступ жилых зданий от красной линии
- образуемые земельные участки
- ранее учтенные земельные участки
- ранее учтенные земельные участки подлежащие уточнению
- охранная зона ЛЭП 0,4 кВт

экспликация земельных участков

№ участка/кад.номер	Разрешенное использование	Адрес	Площадь, кв.м
<i>Ранее образованные земельные участки</i>			
11:12:1701010:691	для обслуживания здания промтоварного магазина модульной конструкции	ул. Социалистическая, 30а	380
<i>Образуемые земельные участки</i>			
участок 1	для эксплуатации многоквартирного жилого дома	ул. Социалистическая, 30	882
участок 2	среднеэтажная жилая застройка		1320

				г.Печора, ул. Социалистическая – ул. Свободы				
				Тех.Директор	Барашов А.Б.	11.15	Стадия	Лист
Нач.отдела	Дресвянкина Е.Н.	11.15	Проект межевания территории			РП	1	1
Геодезист	Шадрин А.В.	11.15	План границ земельных участков М 1:1000			ООО "КИПИР"		
Должность	Фамилия	Подпись				Дата		



Формат А4

**

ПОСТАНОВЛЕНИЕ ШУӨМ

«15» декабря 2015 г.
г. Печора, Республика Коми

№ 1467

Об утверждении проекта межевания территории г. Печора, ул. Западная – ул. Портовая – ул. Чехова в границах жилой застройки в г. Печоре

В соответствии со статьей 41, 43, 46 Градостроительного кодекса Российской Федерации, п.2 ст. 3.3 Федерального закона от 25.10.2001 № 137-ФЗ «О введении в действие Земельного кодекса Российской Федерации», ч.4 ст. 37 Устава муниципального образования муниципального района «Печора», ст. 37 Устава муниципального образования городского поселения «Печора», руководствуясь Правилами землепользования и застройки муниципального образования городского поселения «Печора», утвержденными решением Совета городского поселения «Печора» от 24.05.2011 № 2-13/103, рассмотрев разработанный ООО «КИПИР» по заказу КУМС МР «Печора», в соответствии с муниципальным контрактом № 0107300012615000010-0129290-01 от 15.09.2015 проект межевания территории, с учетом протокола публичных слушаний от «15» декабря 2015 года по проекту межевания территории, с целью обеспечения её устойчивого развития,

администрация ПОСТАНОВЛЯЕТ:

1. Утвердить проект межевания территории г. Печора, ул. Западная – ул. Портовая – ул. Чехова в границах жилой застройки в г. Печоре, включающий в себя чертеж межевания территории, на котором отображены красные линии, границы ранее образованных и образуемых земельных участков, минимальные отступы жилых зданий от красных линий, границы зон с особыми условиями использования территории, согласно приложению.
2. Настоящее постановление подлежит опубликованию в средствах массовой информации и размещению на официальном сайте администрации муниципального района «Печора» в разделе «Публичные слушания».
3. Контроль за исполнением настоящего постановления возложить на заместителя главы администрации И.В. Норкина.
4. Постановление вступает в силу со дня его официального опубликования.

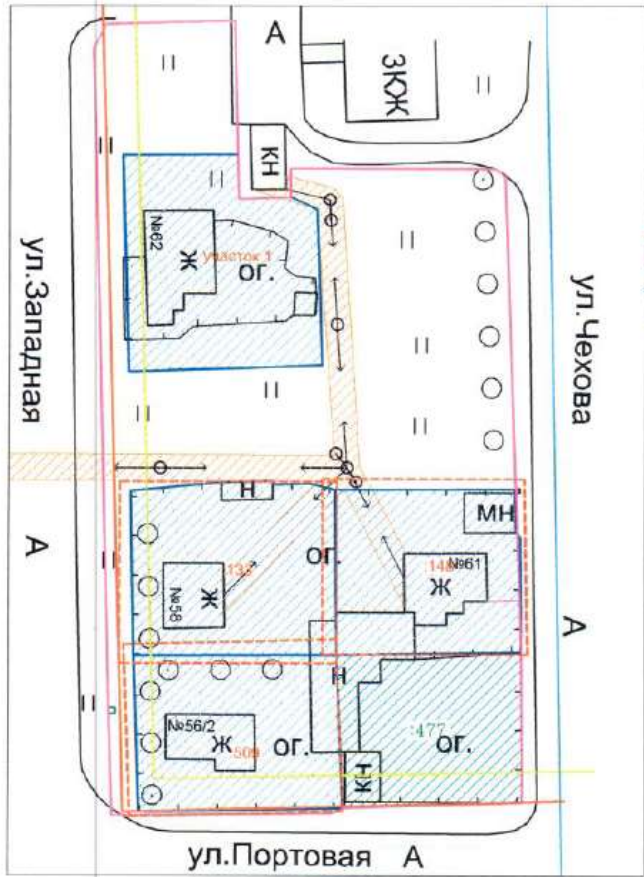
Глава администрации

А.М. Соснора

УТВЕРЖДЕНО:

установленным
администрацией МР. Печора,
от 15.12.2015, № 1464

Кадастровый квартал 11:12:1701001
система координат СК г.Печора



- условные обозначения:
- красные линии
 - границы территории межевания
 - границы кадастрового квартала
 - минимальный отступ жилых зданий от красной линии
 - образуемые земельные участки
 - ранее учтенные земельные участки
 - ранее учтенные земельные участки подлежащие уточнению
 - охранная зона ЛЭП 0,4 кВт

экспликация земельных участков

№ участка/кад.номер	Разрешенное использование	Адрес	Площадь, кв.м
<i>Ранее образованные земельные участки</i>			
11:12:1701001:477	для обслуживания индивидуального жилого дома	ул.Чехова, 59	658
<i>Образуемые земельные участки</i>			
участок 1	для обслуживания многоквартирного жилого дома	ул. Западная, 62	889
<i>Ранее учтенные земельные участки подлежащие уточнению</i>			
11:12:1701001:148	под строительство индивидуального жилого дома	ул.Чехова, 61	600
11:12:1701001:133	индивидуальный жилой дом, ведение личного подсобного хозяйства	ул. Западная, 58	619
11:12:1701001:509	под строительство индивидуального жилого многоквартирного рубленого деревянного дома	ул. Западная, 56	600

г.Печора, ул. Западная - ул. Портовая - ул. Чехова					
Тех.Директор	Барашов А.Н.	11.15	Проект межевания территории		
Нач.отдела	Дресвянкина Е.Н.	11.15			
Геодезист	Шадрин А.В.	11.15	План границ земельных участков М 1:1000		
Должность	Фамилия	Подпись		Дата	
			Стадия	Лист	Листов
			РП	1	1
			ООО "КИПИР"		

ПОСТАНОВЛЕНИЕ ШУӨМ

«15» декабря 2015 г.
г. Печора, Республика Коми

№ 1468

Об утверждении проекта межевания территории г. Печора, ул. Социалистическая - ул. Портовая в границах жилой застройки в г. Печоре

В соответствии со статьей 41, 43, 46 Градостроительного кодекса Российской Федерации, п.2 ст. 3.3 Федерального закона от 25.10.2001 № 137-ФЗ «О введении в действие Земельного кодекса Российской Федерации», ч.4 ст. 37 Устава муниципального образования муниципального района «Печора», ст. 37 Устава муниципального образования городского поселения «Печора», руководствуясь Правилами землепользования и застройки муниципального образования городского поселения «Печора», утвержденными решением Совета городского поселения «Печора» от 24.05.2011 № 2-13/103, рассмотрев разработанный ООО «КИПИР» по заказу КУМС МР «Печора», в соответствии с муниципальным контрактом № 0107300012615000010-0129290-01 от 15.09.2015, проект межевания территории, с учетом протокола публичных слушаний от «15» декабря 2015 года по проекту межевания территории, с целью обеспечения её устойчивого развития,

администрация ПОСТАНОВЛЯЕТ:

1. Утвердить проект межевания территории, г. Печора, ул. Социалистическая – ул. Портовая в границах жилой застройки в г. Печоре, включающий в себя чертеж межевания территории, на котором отображены красные линии, границы ранее образованных и образуемых земельных участков, минимальные отступы жилых зданий от красных линий, границы зон с особыми условиями использования территории, согласно приложению.

2. Настоящее постановление подлежит опубликованию в средствах массовой информации и размещению на официальном сайте администрации муниципального района «Печора» в разделе «Публичные слушания».

3. Контроль за исполнением настоящего постановления возложить на заместителя главы администрации И.В. Норкина.

4. Постановление вступает в силу со дня его официального опубликования.

Глава администрации

А.М. Соснора

ПОСТАНОВЛЕНИЕ ШУӨМ

«15» декабря 2015 г.
г. Печора, Республика Коми

№ 1469

Об утверждении проекта межевания территории г. Печора, ул. Русанова - ул. Ленинградская в границах жилой застройки в г. Печоре

В соответствии со статьей 41, 43, 46 Градостроительного кодекса Российской Федерации, п.2 ст. 3.3 Федерального закона от 25.10.2001 № 137-ФЗ «О введении в действие Земельного кодекса Российской Федерации», ч.4 ст. 37 Устава муниципального образования муниципального района «Печора», ст. 37 Устава муниципального образования городского поселения «Печора», руководствуясь Правилами землепользования и застройки муниципального образования городского поселения «Печора», утвержденными решением Совета городского поселения «Печора» от 24.05.2011 № 2-13/103, рассмотрев разработанный ООО «КИПИР» по заказу КУМС МР «Печора», в соответствии с муниципальным контрактом № 0107300012615000010-0129290-01 от 15.09.2015, проект межевания территории, с учетом протокола публичных слушаний от «15» декабря 2015 года по проекту межевания территории, с целью обеспечения её устойчивого развития,

администрация ПОСТАНОВЛЯЕТ:

1. Утвердить проект межевания территории, г. Печора, ул. Русанова – ул. Ленинградская в границах жилой застройки в г. Печоре, включающий в себя чертеж межевания территории, на котором отображены красные линии, границы ранее образованных и образуемых земельных участков, минимальные отступы жилых зданий от красных линий, границы зон с особыми условиями использования территории, согласно приложению.

2. Настоящее постановление подлежит опубликованию в средствах массовой информации и размещению на официальном сайте администрации муниципального района «Печора» в разделе «Публичные слушания».

3. Контроль за исполнением настоящего постановления возложить на заместителя главы администрации И.В. Норкина.

4. Постановление вступает в силу со дня его официального опубликования.

Глава администрации

А.М. Соснора

ПОСТАНОВЛЕНИЕ ШУӨМ

«15» декабря 2015 г.
г. Печора, Республика Коми

№ 1470

Об утверждении проекта межевания территории г. Печора,
ул. Железнодорожная – пер. Канинский в границах жилой
застройки в г. Печоре

В соответствии со статьей 41, 43, 46 Градостроительного кодекса Российской Федерации, п.2 ст. 3.3 Федерального закона от 25.10.2001 № 137-ФЗ «О введении в действие Земельного кодекса Российской Федерации», ч.4 ст. 37 Устава муниципального образования муниципального района «Печора», ст. 37 Устава муниципального образования городского поселения «Печора», руководствуясь Правилами землепользования и застройки муниципального образования городского поселения «Печора», утвержденными решением Совета городского поселения «Печора» от 24.05.2011 № 2-13/103, рассмотрев разработанный ООО «КИПИР» по заказу КУМС МР «Печора», в соответствии с муниципальным контрактом № 0107300012615000010-0129290-01 от 15.09.2015, проект межевания территории, с учетом протокола публичных слушаний от «15» декабря 2015 года по проекту межевания территории, с целью обеспечения её устойчивого развития,

администрация ПОСТАНОВЛЯЕТ:

1. Утвердить проект межевания территории, г. Печора, ул. Железнодорожная – пер. Канинский в границах жилой застройки в г. Печоре, включающий в себя чертеж межевания территории, на котором отображены красные линии, границы ранее образованных и образуемых земельных участков, минимальные отступы жилых зданий от красных линий, границы зон с особыми условиями использования территории, согласно приложению.

2. Настоящее постановление подлежит опубликованию в средствах массовой информации и размещению на официальном сайте администрации муниципального района «Печора» в разделе «Публичные слушания».

3. Контроль за исполнением настоящего постановления возложить на заместителя главы администрации И.В. Норкина.

4. Постановление вступает в силу со дня его официального опубликования.

Глава администрации

А.М. Соснора

ПОСТАНОВЛЕНИЕ ШУӨМ

«15» декабря 2015 г.
г. Печора, Республика Коми

№ 1471

Об утверждении проекта межевания территории г. Печора,
ул. Гагарина - ул. Свободы – Печорский проспект в границах
жилой застройки в г. Печоре

В соответствии со статьей 41, 43, 46 Градостроительного кодекса Российской Федерации, п.2 ст. 3.3 Федерального закона от 25.10.2001 № 137-ФЗ «О введении в действие Земельного кодекса Российской Федерации», ч.4 ст. 37 Устава муниципального образования муниципального района «Печора», ст. 37 Устава муниципального образования городского поселения «Печора», руководствуясь Правилами землепользования и застройки муниципального образования городского поселения «Печора», утвержденными решением Совета городского поселения «Печора» от 24.05.2011 № 2-13/103, рассмотрев разработанный ООО «КИПИР» по заказу КУМС МР «Печора», в соответствии с муниципальным контрактом № 0107300012615000010-0129290-01 от 15.09.2015, проект межевания территории, с учетом протокола публичных слушаний от «15» декабря 2015 года по проекту межевания территории, с целью обеспечения её устойчивого развития,

администрация ПОСТАНОВЛЯЕТ:

1. Утвердить проект межевания территории, г. Печора, ул. Гагарина – ул. Свободы – Печорский проспект в границах жилой застройки в г. Печоре, включающий в себя чертеж межевания территории, на котором отображены красные линии, границы ранее образованных и образуемых земельных участков, минимальные отступы жилых зданий от красных линий, границы зон с особыми условиями использования территории, согласно приложению.

2. Настоящее постановление подлежит опубликованию в средствах массовой информации и размещению на официальном сайте администрации муниципального района «Печора» в разделе «Публичные слушания».

3. Контроль за исполнением настоящего постановления возложить на заместителя главы администрации И.В. Норкина.

4. Постановление вступает в силу со дня его официального опубликования.

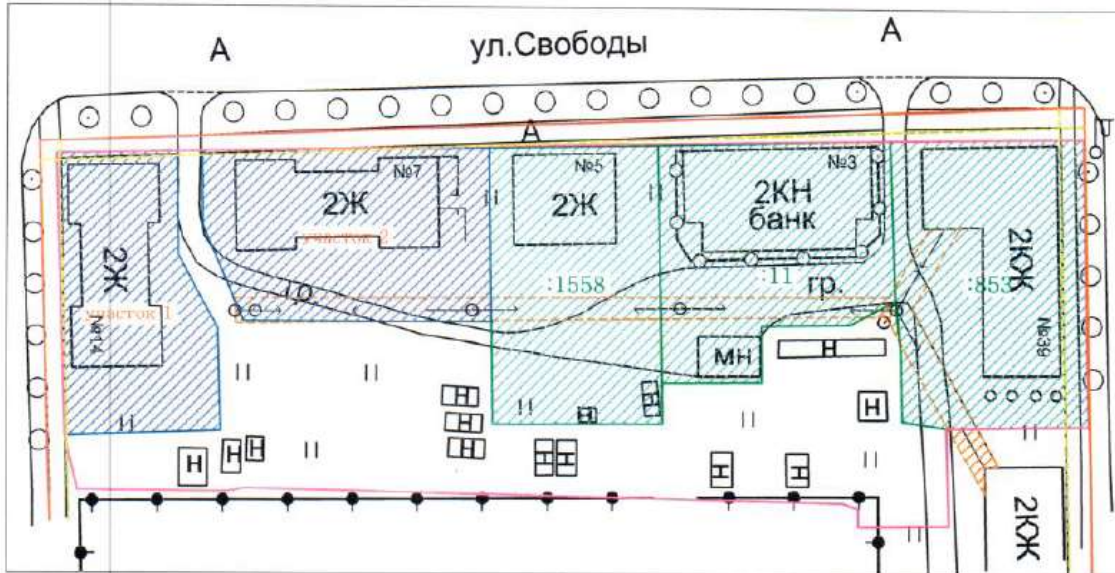
Глава администрации

А.М. Соснора

УТВЕРЖДЕНО:

Кадастровый квартал 11:12:1701010
система координат СК 2.Печора

И.И.Иванов
администрация МР. Печора
08.15.12.2015. № 1474



- условные обозначения:
- красные линии
 - границы территории межевания
 - границы кадастрового квартала
 - минимальный отступ жилых зданий от красной линии
 - образуемые земельные участки
 - ранее учтенные земельные участки
 - ранее учтенные земельные участки подлежащие уточнению
 - охранная зона ЛЭП 0,4 кВт

экспликация земельных участков

№ участка/кад. номер	Разрешенное использование	Адрес	Площадь, кв.м
<i>Ранее образованные земельные участки</i>			
11:12:1701010:1558	для обслуживания многоквартирного жилого дома	ул.Свободы, 5	1108
11:12:1701010:11	под нежилое здание	ул.Свободы, 3	1133
11:12:1701010:853	для обслуживания многоквартирного жилого дома	Печорский пр., 39	1295
<i>Образуемые земельные участки</i>			
участок 1	для обслуживания многоквартирного жилого дома	ул.Гагарина, 14	912
участок 2	для обслуживания многоквартирного жилого дома	ул.Свободы, 7	1127

г.Печора, ул Гагарина - ул. Свободы - Печорский проспект			
Тех.Директор Барайшов А.А.	11.15	Стадия	Лист
Нач.отдела Дресвянская Е.Н.	11.15	РП	1
Геодезист Шадрин А.В.	11.15	Листов	1
Должность	Фамилия	Подпись	Дата
План границ земельных участков М 1:1000		ООО "КИПИР"	



ПОСТАНОВЛЕНИЕ ШУӨМ

«15» декабря 2015 г.
г. Печора, Республика Коми

№ 1472

Об утверждении проекта межевания территории г. Печора, ул. Гагарина - ул. Речная в границах жилой застройки в г. Печоре

В соответствии со статьей 41, 43, 46 Градостроительного кодекса Российской Федерации, п.2 ст. 3.3 Федерального закона от 25.10.2001 № 137-ФЗ «О введении в действие Земельного кодекса Российской Федерации», ч.4 ст. 37 Устава муниципального образования муниципального района «Печора», ст. 37 Устава муниципального образования городского поселения «Печора», руководствуясь Правилами землепользования и застройки муниципального образования городского поселения «Печора», утвержденными решением Совета городского поселения «Печора» от 24.05.2011 № 2-13/103, рассмотрев разработанный ООО «КИПИР» по заказу КУМС МР «Печора», в соответствии с муниципальным контрактом № 0107300012615000010-0129290-01 от 15.09.2015, проект межевания территории, с учетом протокола публичных слушаний от «15» декабря 2015 года по проекту межевания территории, с целью обеспечения её устойчивого развития,

администрация ПОСТАНОВЛЯЕТ:

1. Утвердить проект межевания территории, г. Печора, ул. Гагарина – ул. Речная в границах жилой застройки в г. Печоре, включающий в себя чертеж межевания территории, на котором отображены красные линии, границы ранее образованных и образуемых земельных участков, минимальные отступы жилых зданий от красных линий, границы зон с особыми условиями использования территории, согласно приложению.

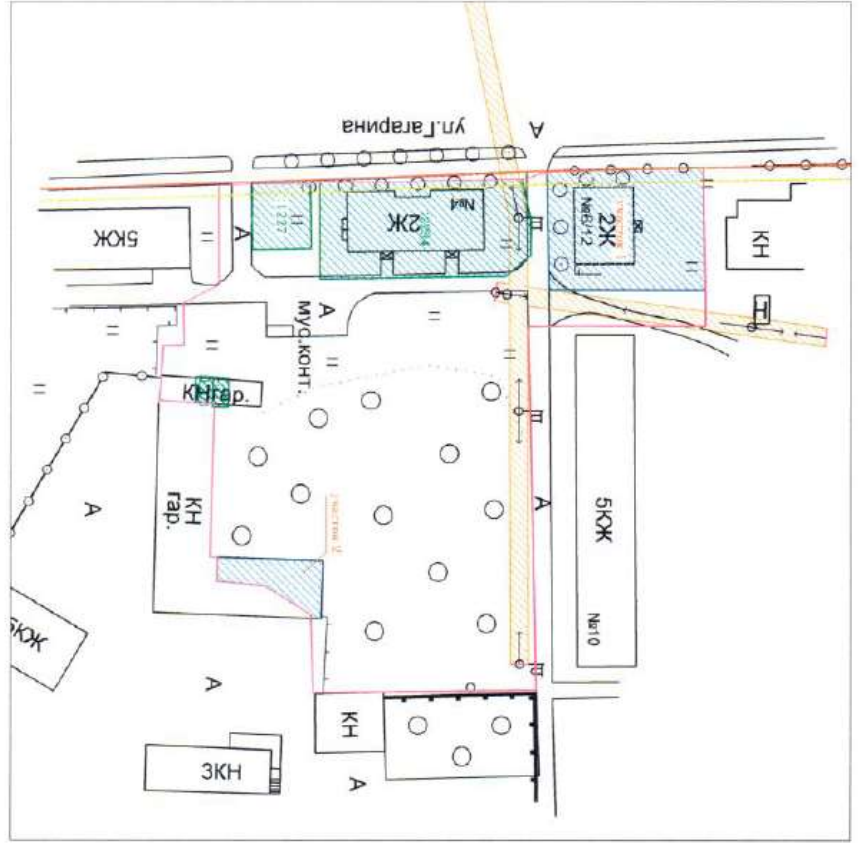
2. Настоящее постановление подлежит опубликованию в средствах массовой информации и размещению на официальном сайте администрации муниципального района «Печора» в разделе «Публичные слушания».

3. Контроль за исполнением настоящего постановления возложить на заместителя главы администрации И.В. Норкина.

4. Постановление вступает в силу со дня его официального опубликования.

Глава администрации

А.М. Соснора



УТВЕРЖЕНО:
 [Signature]
 [Signature]
 [Signature]
 от 15.11.2015 г. №111111

экспликация земельных участков
 Ранее образованные земельные участки

№ участка/код комер	расположение земельного участка	адрес	площадь, кв.м
11:12:1701013:2594	для обслуживания многоквартирного жилого дома	ул. Гагарина, 4	933
11:12:1701013:1227	под установку торгового павильона	ул. Гагарина	182
11:12:1701013:77	для гаража	ул. Гагарина, дом 36 зд. №1 гараж №1	22,7
11:12:1701013:1203	для обслуживания индивидуального гаража	ул. Гагарина, д. 36 зд. №1, гараж №4	23

Образованные земельные участки

Участок 1	для обслуживания многоквартирного жилого дома	ул. Гагарина, 6	896
Участок 2	для переселения со смежными земельными участками	ул. Соловьицкая 52	179

Условные обозначения:

- граница зоны обслуживания
- граница территории обслуживания
- граница кадастрового квартала
- граница зоны отчуждения от тротуарной зоны
- образующие земельного участка
- ранее утратившие земельные участки
- охранная зона ДЭП 0,4 кВт

г. Ленинск, ул. Гагарина - ул. Речная

Проект земельного территории

План границ земельных участков № 11000

ООО "КИПР" Формат А3

№ п/п	№ документа	Дата	Лист	Листов
1	11:15	11.15	1	1

ПОСТАНОВЛЕНИЕ ШУӨМ

«15» декабря 2015 г.
г. Печора, Республика Коми

№ 1473

Об утверждении проекта межевания территории г. Печора, ул. Гагарина - ул. Портовая в границах жилой застройки в г. Печоре

В соответствии со статьей 41, 43, 46 Градостроительного кодекса Российской Федерации, п.2 ст. 3.3 Федерального закона от 25.10.2001 № 137-ФЗ «О введении в действие Земельного кодекса Российской Федерации», ч.4 ст. 37 Устава муниципального образования муниципального района «Печора», ст. 37 Устава муниципального образования городского поселения «Печора», руководствуясь Правилами землепользования и застройки муниципального образования городского поселения «Печора», утвержденными решением Совета городского поселения «Печора» от 24.05.2011 № 2-13/103, рассмотрев разработанный ООО «КИПИР» по заказу КУМС МР «Печора», в соответствии с муниципальным контрактом № 0107300012615000010-0129290-01 от 15.09.2015, проект межевания территории, с учетом протокола публичных слушаний от «15» декабря 2015 года по проекту межевания территории, с целью обеспечения её устойчивого развития,

администрация ПОСТАНОВЛЯЕТ:

1. Утвердить проект межевания территории, г. Печора, ул. Гагарина – ул. Портовая в границах жилой застройки в г. Печоре, включающий в себя чертеж межевания территории, на котором отображены красные линии, границы ранее образованных и образуемых земельных участков, минимальные отступы жилых зданий от красных линий, границы зон с особыми условиями использования территории, согласно приложению.

2. Настоящее постановление подлежит опубликованию в средствах массовой информации и размещению на официальном сайте администрации муниципального района «Печора» в разделе «Публичные слушания».

3. Контроль за исполнением настоящего постановления возложить на заместителя главы администрации И.В. Норкина.

4. Постановление вступает в силу со дня его официального опубликования.

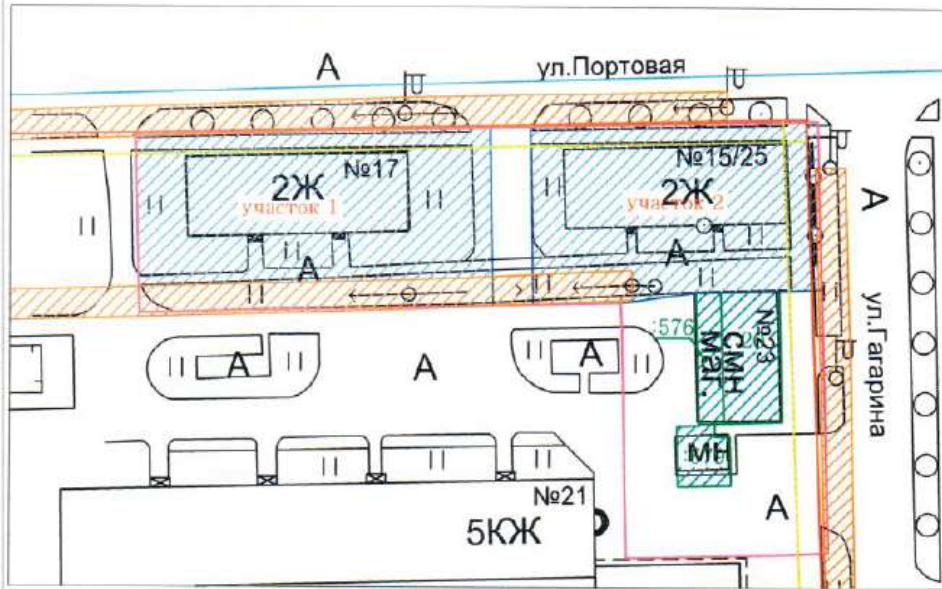
Глава администрации

А.М. Соснора

УТВЕРЖДЕНО:

Кесямовичи
 Администрация МР. Печора
 от 15.12.2015 г. № 1473

Кадастровый квартал 11:12:1701010
 система координат СК г.Печора



- условные обозначения:
- красные линии
 - границы территории межевания
 - границы кадастрового квартала
 - минимальный отступ жилых зданий от красной линии
 - образуемые земельные участки
 - ранее учтенные земельные участки
 - ранее учтенные земельные участки подлежащие уточнению
 - охранная зона ЛЭП 0,4 кВт

экспликация земельных участков

№ участка/кад.номер	Разрешенное использование	Адрес	Площадь, кв.м
<i>Ранее образованные земельные участки</i>			
11:12:1701010:576	под расширение здания магазина модульной конструкции	ул.Гагарина, 23	57
11:12:1701010:20	под здание магазина модульной конструкции	ул.Гагарина, 23	133
11:12:1701010:679	под существующий торговый киоск	ул.Гагарина	53
<i>Образуемые земельные участки</i>			
участок 1	для обслуживания многоквартирного жилого дома	ул.Портовая, 17	1114
участок 2	для обслуживания многоквартирного жилого дома	ул.Портовая, 15	884



г.Печора, ул. Гагарина – ул. Портовая

Тех.Директор	Барашов А.Н.	11.15	Проект межевания территории	Стадия	Лист	Листов
Нач.отдела	Дресвянкина Е.Н.	11.15		РП	1	1
Геодезист	Шадрин А.В.	11.15				
Должность	Фамилия	Подпись		Дата		
План границ земельных участков М 1:1000				ООО "КИПИР"		

**

ПОСТАНОВЛЕНИЕ ШУӨМ

«15» декабря 2015 г.
г. Печора, Республика Коми

№ 1474

Об утверждении проекта межевания территории г. Печора, ул. Западная - ул. Свободы – ул. Чехова в границах жилой застройки в г. Печоре

В соответствии со статьей 41, 43, 46 Градостроительного кодекса Российской Федерации, п.2 ст. 3.3 Федерального закона от 25.10.2001 № 137-ФЗ «О введении в действие Земельного кодекса Российской Федерации», ч.4 ст. 37 Устава муниципального образования муниципального района «Печора», ст. 37 Устава муниципального образования городского поселения «Печора», руководствуясь Правилами землепользования и застройки муниципального образования городского поселения «Печора», утвержденными решением Совета городского поселения «Печора» от 24.05.2011 № 2-13/103, рассмотрев разработанный ООО «КИПИР» по заказу КУМС МР «Печора», в соответствии с муниципальным контрактом № 0107300012615000010-0129290-01 от 15.09.2015, проект межевания территории, с учетом протокола публичных слушаний от «15» декабря 2015 года по проекту межевания территории, с целью обеспечения её устойчивого развития,

администрация ПОСТАНОВЛЯЕТ:

1. Утвердить проект межевания территории г. Печора, ул. Западная – ул. Свободы – ул. Чехова в границах жилой застройки в г. Печоре, включающий в себя чертеж межевания территории, на котором отображены красные линии, границы ранее образованных и образуемых земельных участков, минимальные отступы жилых зданий от красных линий, границы зон с особыми условиями использования территории, согласно приложению.

2. Настоящее постановление подлежит опубликованию в средствах массовой информации и размещению на официальном сайте администрации муниципального района «Печора» в разделе «Публичные слушания».

3. Контроль за исполнением настоящего постановления возложить на заместителя главы администрации И.В. Норкина.

4. Постановление вступает в силу со дня его официального опубликования.

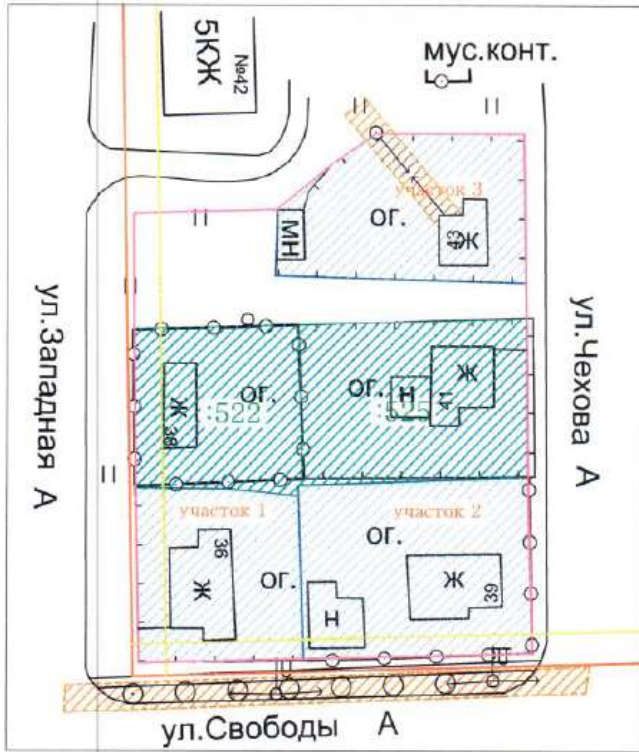
Глава администрации

А.М. Соснора

УТВЕРЖДЕНО:

исполнением
администрации МР. Печора
от 15.12.2015. № 1474

Кадастровый квартал 11:12:1701001
система координат СК 2. Печора



- условные обозначения:
- красные линии
 - границы территории межевания
 - границы кадастрового квартала
 - минимальный отступ жилых зданий от красной линии
 - образуемые земельные участки
 - ранее учтенные земельные участки
 - ранее учтенные земельные участки подлежащие уточнению
 - охранная зона ЛЭП 0,4 кВт

экспликация земельных участков

№ участка/кад. номер	Разрешенное использование	Адрес	Площадь, кв.м
<i>Ранее образованные земельные участки</i>			
11:12:1701001:522	для обслуживания индивидуального жилого дома	ул. Западная, 38	629
11:12:1701001:525	для обслуживания индивидуального жилого дома	ул. Чехова, 41	845
<i>Образуемые земельные участки</i>			
участок 1	для обслуживания индивидуального жилого дома	ул. Западная, 36	665
участок 2	для обслуживания индивидуального жилого дома	ул. Чехова, 39	953
участок 3	для обслуживания индивидуального жилого дома	ул. Чехова, 43	766

				г. Печора, ул. Западная - ул. Свободы - ул. Чехова		
				Тех. Директор	Барашов А.Н.	31.15
	Нач. отдела	Дресвянкина Е.Н.	11.15	РП	1	1
	Геодезист	Шадрин А.В.	11.15			
	Должность	Фамилия	Подпись	Дата		
				План границ земельных участков М 1:1000		
				ООО "КИПИР"		

ПОСТАНОВЛЕНИЕ ШУӨМ

«15» декабря 2015 г.
г. Печора, Республика Коми

№ 1475

Об утверждении проекта межевания территории г. Печора, ул. Портовая - ул. Гагарина в границах жилой застройки в г. Печоре

В соответствии со статьей 41, 43, 46 Градостроительного кодекса Российской Федерации, п.2 ст. 3.3 Федерального закона от 25.10.2001 № 137-ФЗ «О введении в действие Земельного кодекса Российской Федерации», ч.4 ст. 37 Устава муниципального образования муниципального района «Печора», ст. 37 Устава муниципального образования городского поселения «Печора», руководствуясь Правилами землепользования и застройки муниципального образования городского поселения «Печора», утвержденными решением Совета городского поселения «Печора» от 24.05.2011 № 2-13/103, рассмотрев разработанный ООО «КИПИР» по заказу КУМС МР «Печора», в соответствии с муниципальным контрактом № 0107300012615000010-0129290-01 от 15.09.2015, проект межевания территории, с учетом протокола публичных слушаний от «15» декабря 2015 по проекту межевания территории, с целью обеспечения её устойчивого развития,

администрация ПОСТАНОВЛЯЕТ:

1. Утвердить проект межевания территории, г. Печора, ул. Портовая – ул. Гагарина в границах жилой застройки в г. Печоре, включающий в себя чертеж межевания территории, на котором отображены красные линии, границы ранее образованных и образуемых земельных участков, минимальные отступы жилых зданий от красных линий, границы зон с особыми условиями использования территории, согласно приложению.

2. Настоящее постановление подлежит опубликованию в средствах массовой информации и размещению на официальном сайте администрации муниципального района «Печора» в разделе «Публичные слушания».

3. Контроль за исполнением настоящего постановления возложить на заместителя главы администрации И.В. Норкина.

4. Постановление вступает в силу со дня его официального опубликования.

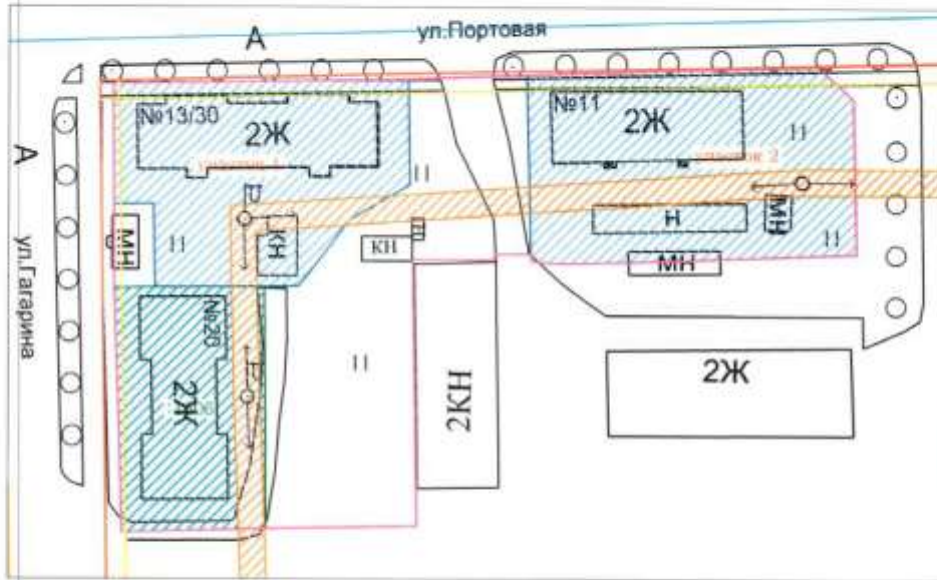
Глава администрации

А.М. Соснора

УТВЕРЖДЕНО:

Кадастровый квартал 11:12:1701010
система координат СК з.Печора

необходим
администрации МР. Печора
от 15.12.2015. № 11475



условные обозначения:

- красные линии
- границы территории межевания
- границы кадастрового квартала
- минимальный отступ жилых зданий от красной линии

- образуемые земельные участки
- ранее учтенные земельные участки
- ранее учтенные земельные участки подлежащие уточнению
- охранная зона ЛЭП 0,4 кВт

экспликация земельных участков

№ участка/кад.номер	Разрешенное использование	Адрес	Площадь, кв.м
Ранее образованные земельные участки			
11:12:1701010:1606	для обслуживания многоквартирного жилого дома	ул.Гагарина, 28	839
Образуемые земельные участки			
участок 1	для обслуживания многоквартирного жилого дома	ул.Портовая, 13	1175
участок 2	для обслуживания многоквартирного жилого дома	ул.Портовая, 11	1418

				з.Печора, ул. Портовая – ул. Гагарина		
Тех.Директор	Барашов А.И.	11.15.15	Проект межевания территории План границ земельных участков М 1:1000	Стадия	Лист	Листов
Нач.отдела	Дресвянкина Е.Н.	11.15.15		РП	1	1
Геодезист	Шадрин А.В.	11.15.15		ООО "КИПИР"		
Должность	Фамилия	Подпись				

Формат А4

ПОСТАНОВЛЕНИЕ ШУӨМ

«24» декабря 2015 г.
г. Печора, Республика Коми

№ 1518

О внесении изменений в постановления администрации муниципального района «Печора» от 15.12.2015 №№ 1449 – 1455, №№ 1458-1475

администрация ПОСТАНОВЛЯЕТ:

1. В постановления администрации муниципального района «Печора» от 15 декабря 2015 года:

- № 1449 «Об утверждении проекта межевания территории Кедровый Шор, ул. Парковая в границах жилой застройки в п. Кедровый Шор, г. Печора Республика Коми»;
- № 1450 «Об утверждении проекта межевания территории Красный Яг, ул. Школьная в границах жилой застройки в п. Красный Яг, г. Печора Республика Коми»;
- № 1451 «Об утверждении проекта межевания территории Озерный, ул. Гагарина – пер. Октябрьский в границах жилой застройки в п. Озерный, г. Печора Республика Коми»;
- № 1452 «Об утверждении проекта межевания территории Озерный, ул. Запрудная в границах жилой застройки в п. Озерный, г. Печора Республика Коми»;
- № 1453 «Об утверждении проекта межевания территории Озерный, ул. Терешковой – ул. Центральная в границах жилой застройки в п. Озерный, г. Печора Республика Коми»;
- № 1454 «Об утверждении проекта межевания территории Озерный, ул. Центральная в границах жилой застройки в п. Озерный, г. Печора Республика Коми»;
- № 1455 «Об утверждении проекта межевания территории Озерный, ул. Центральная в границах жилой застройки в п. Озерный, г. Печора Республика Коми»;
- № 1458 «Об утверждении проекта межевания территории г. Печора, ул. Путейская и производственной зоны в г. Печоре»;
- № 1459 «Об утверждении проекта межевания территории г. Печора, ул. Октябрьская в границах жилой застройки в г. Печоре»;
- № 1460 «Об утверждении проекта межевания территории г. Печора, ул. Московская – ул. 8-е Марта в границах жилой застройки в г. Печоре»;
- № 1461 «Об утверждении проекта межевания территории г. Печора, ул. Мехколонна - 53 в границах жилой застройки в г. Печоре»;
- № 1462 «Об утверждении проекта межевания территории г. Печора, ул. Восточная в границах жилой застройки в г. Печоре»;
- № 1463 «Об утверждении проекта межевания территории г. Печора, ул. Московская – ул. Островского в границах жилой застройки в г. Печоре»;
- № 1464 «Об утверждении проекта межевания территории г. Печора, ул. Первомайская – ул. Пионерская в границах жилой застройки в г. Печоре»;
- № 1465 «Об утверждении проекта межевания территории г. Печора, ул. Пионерская – ул. Советская в границах жилой застройки в г. Печоре»;
- № 1466 «Об утверждении проекта межевания территории г. Печора, ул. Социалистическая – ул. Свободы в границах жилой застройки в г. Печоре»;
- № 1467 «Об утверждении проекта межевания территории г. Печора, ул. Западная, ул. Портовая - ул. Чехова в границах жилой застройки в г. Печоре»;
- № 1468 «Об утверждении проекта межевания территории г. Печора, ул. Социалистическая – ул. Портовая в границах жилой застройки в г. Печоре»;

- № 1469 «Об утверждении проекта межевания территории г. Печора, ул. Русанова – ул. Ленинградская в границах жилой застройки в г. Печоре»;

- № 1470 «Об утверждении проекта межевания территории г. Печора, ул. Железнодорожная – пер. Канинский в границах жилой застройки в г. Печоре»;

- № 1471 «Об утверждении проекта межевания территории г. Печора, ул. Гагарина – ул. Свободы – Печорский проспект в границах жилой застройки в г. Печоре»;

- № 1472 «Об утверждении проекта межевания территории г. Печора, ул. Гагарина – ул. Речная в границах жилой застройки в г. Печоре»;

- № 1473 «Об утверждении проекта межевания территории г. Печора, ул. Гагарина – ул. Портовая в границах жилой застройки в г. Печоре»;

- № 1474 «Об утверждении проекта межевания территории г. Печора, ул. Западная – ул. Свободы – ул. Чехова в границах жилой застройки в г. Печоре»;

- № 1475 «Об утверждении проекта межевания территории г. Печора, ул. ул. Портовая – ул. Гагарина в границах жилой застройки в г. Печоре» внести следующие изменения:

1.1. в пункте 2 постановлений слова «в средствах массовой информации» исключить.

1.2. в приложении к постановлению администрации муниципального района от 15 декабря 2015 года № 1460 «Об утверждении проекта межевания территории г. Печора, ул. Московская – ул. 8-е Марта в границах жилой застройки в г. Печоре» в столбце «адрес» второй строки таблицы «Образуемые земельные участки» слова «ул. 8 Марта, 2» заменить словами «ул. Московская, 31».

1.3. в приложении к постановлению администрации муниципального района от 15 декабря 2015 года № 1461 «Об утверждении проекта межевания территории г. Печора, ул. Мехколонна-53 в границах жилой застройки в г. Печоре» в столбце «адрес» седьмой строки таблицы «Образуемые земельные участки» слова «ул. Мехколонна-53, 12, заменить словами ул. Мехколонна-53, 18».

2. Настоящее постановление подлежит опубликованию и размещению на официальном сайте администрации муниципального района «Печора» в разделе «Публичные слушания».

Глава администрации

А.М. Соснора

Для заметок
