

ИЗДАНИЕ СОВЕТА И АДМИНИСТРАЦИИ  
МУНИЦИПАЛЬНОГО РАЙОНА «ПЕЧОРА»

Редколлегия:

Фетисова О.И. – руководитель редколлегии;

Романова В.А. – ответственный секретарь редколлегии;

Бревнова Ж.В., Макейчикова Т.С., Канева Е.Н. – члены редколлегии.

Адрес редакции: 169600 Республика Коми  
г.Печора,  
ул. Ленинградская, д. 15  
телефон 8 (82142) 7-07-70, доб. 1120  
e-mail: [mr\\_pechora@mail.ru](mailto:mr_pechora@mail.ru)

официальный сайт администрации МР «Печора»  
<http://pechoraonline.ru>

Подписано в печать 17 марта 2023 г. Тираж 25 экз. Формат А4.  
Распространяется бесплатно

Отпечатано в МАУ «Печорское время».  
169600, Республика Коми, г. Печора, ул. Ленинградская 25/14, оф. 42.

# Информационный вестник

Совета и администрации  
муниципального района  
"Печора"



выпуск № 7

17 марта 2023 г.  
г. Печора

## РАЗДЕЛ ВТОРОЙ

### Нормативные правовые акты администрации муниципального района «Печора» и проекты нормативных правовых актов

№	наименование	стр.
1.	Постановление администрации муниципального района «Печора» № 423 от 6 марта 2023 года «Об утверждении документации по планировке территории (проект внесения изменений в проект межевания территории)»	2
2.	Постановление администрации муниципального района «Печора» № 432 от 6 марта 2023 года «Об утверждении проекта межевания территории»	3
3.	Постановление администрации муниципального района «Печора» № 483 от 14 марта 2023 года «Об утверждении Кодекса этики и служебного поведения муниципальных служащих администрации муниципального района «Печора»	4
4.	Приказ Министерства строительства и жилищно-коммунального хозяйства Республики Коми «О внесении изменений в проект межевания территории для размещения объекта «Магистральный газопровод Бованенково - Ухта. III нитка»	13

## РАЗДЕЛ ВТОРОЙ

### Нормативные правовые акты администрации муниципального района «Печора» и проекты нормативных правовых актов

\*\*\*\*\*

### ПОСТАНОВЛЕНИЕ ШУӨМ

6 марта 2023 г.  
г. Печора, Республика Коми

№ 423

Об утверждении документации по планировке территории (проект внесения изменений в проект межевания территории)

На основании ст. 43, 45, 46 Градостроительного кодекса Российской Федерации, ст. 15 Федерального закона от 06.10.2003 г. № 131-ФЗ «Об общих принципах организации местного самоуправления в Российской Федерации», и заявления ООО «Лукойл-Коми»

администрация ПОСТАНОВЛЯЕТ

1. Утвердить документацию по планировке территории (проект внесения изменений в проект межевания территории) по объекту: «Обустройство куста скважины №47 Северо-Кожвинского нефтяного месторождения», расположенному: Республика Коми, муниципальный район «Печора», ГУ «Каджеромское лесничество» Березовское участковое лесничество кв. №№ 150, 151, на землях лесного фонда, общей площадью 6,5778 га путем раздела земельного участка с кадастровым номером 11:12:0201001:2907.

2. Настоящее постановление в течение семи дней со дня принятия направить главе СП «Чикшино».

3. Отделу информационно-аналитической работы и контроля в течение семи дней со дня принятия настоящего постановления разместить постановление на официальном сайте муниципального района в сети «Интернет» в разделе «поселения МР Печора» (СП «Чикшино») и опубликовать постановление в порядке, установленном для официального опубликования (обнародования) муниципальных правовых актов Уставом муниципального образования муниципального района «Печора».

Глава муниципального района –  
руководитель администрации

В.А. Серов

\*\*\*\*\*  
**ПОСТАНОВЛЕНИЕ**  
**ШУӨМ**

6 марта 2023 г.  
г. Печора, Республика Коми

№ 432

Об утверждении проекта  
межевания территории

На основании ст. 43, 45, 46 Градостроительного кодекса Российской Федерации, ст. 15 Федерального закона от 06.10.2003 №131-ФЗ «Об общих принципах организации местного самоуправления в Российской Федерации», и заявления ООО «Лукойл-Коми»

администрация ПОСТАНОВЛЯЕТ

1. Утвердить проект межевания территории по объекту: «Строительство, реконструкция, эксплуатация линейных объектов (Для эксплуатации нефтесборного коллектора с южной части Кыртаельского нефтяного месторождения); Узел задвижки 1; ПС 35/6 кВ «Кыртаель» «Куст 13»; Внешнее электроснабжение южной части Кыртаельского нефтяного месторождения - коридор ВЛ-35 кВ; Внешнее электроснабжение южной части Кыртаельского нефтяного месторождения - ВЛ-35 кВ; Нефтесборный коллектор с южной части Кыртаельского нефтяного месторождения; Узел задвижки; Автомобильная дорога к кусту скважин № 17 Кыртаельского месторождения; Узел задвижек 31; Узел задвижек 21; Узлы задвижек 33А,41; Узел задвижки 34; Автомобильная дорога к скважине № 13 Кыртаельского месторождения; Узел задвижек 19А; ПС 110/35/6 кВ «Кыртаель», расположенному: Республика Коми, муниципальный район «Печора», ГУ «Каджеромское лесничество» в кварталах 273, 274, 371 Березовское участковое лесничество и ГУ «Печорское лесничество», Левобережное участковое лесничество квартал 194, 195, 196, 205, 206 земли лесного фонда, общей площадью 44,8190 га.

2. Настоящее постановление в течение семи дней со дня принятия направить главе ГП «Кожва», СП «Чикшино».

3. Отделу информационно-аналитической работы и контроля в течение семи дней со дня принятия настоящего постановления разместить постановление на официальном сайте муниципального района «Печора» в сети «Интернет» в разделе «поселения МР Печора» (ГП «Кожва» и СП «Чикшино») и опубликовать постановление в порядке, установленном для официального опубликования (обнародования) муниципальных правовых актов Уставом муниципального образования муниципального района «Печора».

Глава муниципального района –  
руководитель администрации

В. А. Серов

\*\*\*\*\*  
**ПОСТАНОВЛЕНИЕ**  
**ШУӨМ**

14 марта 2023 г.  
г. Печора, Республика Коми

№ 483

Об утверждении Кодекса этики  
и служебного поведения муниципальных  
служащих администрации муниципального  
района «Печора»

Руководствуясь положениями Типового кодекса этики и служебного поведения государственных служащих Российской Федерации и муниципальных служащих, одобренного решением президиума Совета при Президенте Российской Федерации по противодействию коррупции от 23.12.2010 (протокол № 21), статьей 37.1 Устава муниципального образования муниципального района «Печора»,

администрация ПОСТАНОВЛЯЕТ:

1. Утвердить Кодекс этики и служебного поведения муниципальных служащих администрации муниципального района «Печора», согласно приложению к настоящему постановлению.
2. Сектору по кадрам и муниципальной службе администрации муниципального района «Печора» обеспечить доведение настоящего постановления до муниципальных служащих администрации муниципального района «Печора» под подпись в срок до 01.04.2023.
3. Руководителям отраслевых (функциональных) органов администрации муниципального района «Печора», обладающих правами юридического лица, разработать и утвердить аналогичные нормативные правовые акты в срок до 01.04.2023.
4. Отменить постановление администрации муниципального района «Печора» от 11.10.2019 «Об утверждении кодекса этики и служебного поведения муниципальных служащих муниципального образования муниципального района «Печора».
5. Контроль за исполнением настоящего постановления оставляю за собой.
6. Настоящее постановление вступает в силу со дня его официального опубликования и подлежит размещению на официальном сайте муниципального района «Печора».

Глава муниципального района -  
руководитель администрации

В.А. Серов

**Кодекс  
этики и служебного поведения муниципальных служащих  
администрации муниципального района «Печора»**

1. Кодекс этики и служебного поведения муниципальных служащих администрации муниципального района «Печора» (далее - Кодекс) разработан в соответствии с положениями Конституции Российской Федерации, Федеральных законов от 25.12.2008 № 273-ФЗ «О противодействии коррупции», от 02.03.2007 № 25-ФЗ «О муниципальной службе в Российской Федерации», других федеральных законов, содержащих ограничения, запреты и обязанности для муниципальных служащих, и иных нормативных правовых актов Российской Федерации, а также основан на общепризнанных нравственных принципах и нормах российского общества и государства.

2. Основные термины и понятия, используемые в Кодексе, применяются в том же значении, что и в Федеральном законе от 25.12.2008 № 273-ФЗ «О противодействии коррупции».

3. Кодекс представляет собой свод общих принципов профессиональной служебной этики и основных правил служебного поведения, которыми должны руководствоваться муниципальные служащие администрации муниципального района «Печора» (далее – муниципальные служащие), независимо от замещаемой ими должности.

4. Гражданин Российской Федерации, поступающий на муниципальную службу, обязан ознакомиться с положениями Кодекса и соблюдать их в процессе своей служебной деятельности.

5. Муниципальный служащий должен принимать все необходимые меры для соблюдения положений Кодекса, а каждый гражданин Российской Федерации вправе ожидать от муниципального служащего поведения в отношениях с ним в соответствии с положениями Кодекса.

6. Целью Кодекса является установление этических норм и правил служебного поведения муниципальных служащих для достойного выполнения ими своей профессиональной деятельности, а также содействие укреплению авторитета муниципальных служащих, доверия граждан к органам местного самоуправления и обеспечение единых норм поведения муниципальных служащих.

7. Кодекс призван повысить эффективность выполнения муниципальными служащими своих должностных обязанностей.

8. Кодекс служит основой для формирования должной морали в сфере муниципальной службы, уважительного отношения к муниципальной службе в общественном сознании, а также выступает как институт общественного сознания и нравственности муниципальных служащих, их самоконтроля.

9. Знание и соблюдение муниципальными служащими положений Кодекса является одним из критериев оценки качества их профессиональной деятельности и служебного поведения.

**Миссия, ценности администрации муниципального района «Печора»,  
профессиональные и личностные качества (компетенции)  
муниципальных служащих**

10. Миссия администрации муниципального района «Печора» состоит в обеспечении эффективной деятельности по реализации возложенных полномочий на орган местного самоуправления.

11. Ценности администрации муниципального района «Печора»:

- а) признание, соблюдение и защита прав и свобод человека и гражданина;
- б) обеспечение законных интересов граждан Российской Федерации и организаций, осуществляющих свою деятельность на территории муниципального района «Печора»;
- в) профессионализм и постоянное саморазвитие муниципальных служащих;
- г) честность и добросовестность при исполнении муниципальными служащими должностных обязанностей;
- д) ответственность за результат;
- е) творческий подход и инновационность в сфере профессиональной деятельности;
- ж) взаимоуважение при взаимодействии.

12. Профессиональные и личностные качества (компетенции) муниципальных служащих:

- а) приверженность миссии администрации муниципального района «Печора»;
- б) персональная эффективность;
- в) системность мышления;
- г) эффективная коммуникация;
- д) гибкость и готовность к изменениям;
- е) ориентация на обеспечение защиты законных интересов граждан; командная работа и сотрудничество.

13. Муниципальным служащим при осуществлении профессиональной служебной деятельности необходимо руководствоваться идеями и убеждениями, отраженными в миссии и ценностях администрации муниципального района «Печора»:



## **Основные принципы и правила служебного поведения муниципальных служащих администрации муниципального района «Печора»**

14. Основные принципы служебного поведения муниципальных служащих являются основой поведения граждан Российской Федерации в связи с нахождением их на муниципальной службе.

15. Муниципальные служащие, сознавая ответственность перед государством, обществом и гражданами, призваны:

а) исполнять должностные обязанности добросовестно и на высоком профессиональном уровне в целях обеспечения эффективной работы администрации муниципального района «Печора»;

б) исходить из того, что признание, соблюдение и защита прав и свобод человека и гражданина определяют основной смысл и содержание деятельности как органов местного самоуправления, так и муниципальных служащих;

в) осуществлять свою деятельность в пределах полномочий соответствующего органа местного самоуправления;

г) не оказывать предпочтения каким-либо профессиональным или социальным группам и организациям, быть независимыми от влияния отдельных граждан, профессиональных или социальных групп и организаций;

д) исключать действия, связанные с влиянием каких-либо личных, имущественных (финансовых) и иных интересов, препятствующих добросовестному исполнению ими должностных обязанностей;

е) уведомлять представителя нанимателя (работодателя), органы прокуратуры или другие государственные органы либо органы местного самоуправления обо всех случаях обращения к муниципальному служащему каких-либо лиц в целях склонения к совершению коррупционных правонарушений;

ж) соблюдать установленные федеральными законами ограничения и запреты, исполнять обязанности, связанные с прохождением муниципальной службы;

з) соблюдать беспристрастность, исключаящую возможность влияния на их служебную деятельность решений политических партий и общественных объединений;

и) соблюдать нормы служебной, профессиональной этики и правила делового поведения;

к) проявлять корректность и внимательность в обращении с гражданами и должностными лицами;

л) проявлять терпимость и уважение к обычаям и традициям народов России и других государств, учитывать культурные и иные особенности различных этнических, социальных групп и конфессий, способствовать межнациональному и межконфессиональному согласию;

м) воздерживаться от поведения, которое могло бы вызвать сомнение в добросовестном исполнении муниципальным служащим должностных обязанностей, а также избегать конфликтных ситуаций, способных нанести ущерб его репутации или авторитету администрации муниципального района «Печора»;

н) принимать предусмотренные законодательством Российской Федерации меры по недопущению возникновения конфликта интересов и урегулированию возникших случаев конфликта интересов;

о) не использовать служебное положение для оказания влияния на деятельность государственных органов, органов местного самоуправления, организаций, должностных лиц, государственных (муниципальных) служащих и граждан при решении вопросов личного характера;

п) воздерживаться от публичных высказываний, суждений и оценок в отношении деятельности государственного органа или органа местного самоуправления, его руководителя, если это не входит в должностные обязанности муниципального служащего;

р) соблюдать установленные в администрации муниципального района «Печора» правила публичных выступлений и предоставления служебной информации;

с) уважительно относиться к деятельности представителей средств массовой информации по информированию общества о работе администрации муниципального района «Печора», а также оказывать содействие в получении достоверной информации в установленном порядке;

т) воздерживаться в публичных выступлениях, в том числе в средствах массовой информации, от обозначения стоимости в иностранной валюте (условных денежных единицах) на территории Российской Федерации товаров, работ, услуг и иных объектов гражданских прав, сумм сделок между резидентами Российской Федерации, показателей бюджетов всех уровней бюджетной системы Российской Федерации, размеров государственных и муниципальных заимствований, государственного и муниципального долга, за исключением случаев, когда это необходимо для точной передачи сведений либо предусмотрено законодательством Российской Федерации, международными договорами Российской Федерации, обычаями делового оборота;

у) постоянно стремиться к обеспечению как можно более эффективного распоряжения ресурсами, находящимися в сфере его ответственности.

16. Муниципальные служащие обязаны соблюдать Конституцию Российской Федерации, федеральные конституционные и федеральные законы, иные нормативные правовые акты Российской Федерации, законы и иные нормативные правовые акты Республики Коми, муниципальные правовые акты муниципального образования муниципального района «Печора».

17. Муниципальные служащие в своей деятельности не должны допускать нарушение законов и иных нормативных правовых актов, исходя из политической, экономической целесообразности либо по иным мотивам.

18. Муниципальные служащие обязаны противодействовать проявлениям коррупции и предпринимать меры по ее профилактике в порядке, установленном законодательством Российской Федерации.

19. Муниципальные служащие при исполнении ими должностных обязанностей не должны допускать личную заинтересованность, которая приводит или может привести к конфликту интересов.

При назначении на должность муниципальной службы и исполнении должностных обязанностей муниципальный служащий обязан заявить о наличии или возможности наличия у него личной заинтересованности, которая влияет или может повлиять на надлежащее исполнение им должностных обязанностей.

20. Муниципальный служащий обязан представлять сведения о доходах, расходах, об имуществе и обязательствах имущественного характера своих и членов своей семьи в соответствии с законодательством Российской Федерации.

21. Муниципальный служащий обязан уведомлять представителя нанимателя, органы прокуратуры Российской Федерации или другие государственные органы обо всех случаях обращения к нему каких-либо лиц в целях склонения его к совершению коррупционных правонарушений.

Уведомление о фактах обращения в целях склонения к совершению коррупционных правонарушений, за исключением случаев, когда по данным фактам проведена или проводится проверка, является должностной обязанностью муниципального служащего.

22. Муниципальному служащему запрещается получать в связи с исполнением им должностных обязанностей вознаграждения от физических и юридических лиц (подарки, денежное вознаграждение, ссуды, услуги материального характера, плату за развлечения, отдых, за пользование транспортом и иные вознаграждения).

Подарки, полученные муниципальным служащим в связи с протокольными мероприятиями, со служебными командировками и с другими официальными мероприятиями, признаются соответственно муниципальной собственностью и передаются муниципальным служащим по акту в орган местного самоуправления, в котором он замещает должность муниципальной службы, за исключением случаев, установленных законодательством Российской Федерации.

23. Муниципальный служащий может обрабатывать и передавать служебную информацию при соблюдении действующих в органе местного самоуправления норм и требований, принятых в соответствии с законодательством Российской Федерации.

24. Муниципальный служащий обязан принимать соответствующие меры по обеспечению безопасности и конфиденциальности информации, за несанкционированное разглашение которой он несет ответственность или (и) которая стала известна ему в связи с исполнением им должностных обязанностей.

25. Муниципальный служащий, наделенный организационно-распорядительными полномочиями по отношению к другим муниципальным служащим, должен быть для них образцом профессионализма, безупречной репутации, способствовать формированию в органе местного самоуправления либо его подразделении благоприятного для эффективной работы морально-психологического климата.

26. Муниципальный служащий, наделенный организационно-распорядительными полномочиями по отношению к другим муниципальным служащим, призван:

- а) принимать меры по предотвращению и урегулированию конфликта интересов;
- б) принимать меры по предупреждению коррупции;

в) не допускать случаев принуждения муниципальных служащих к участию в деятельности политических партий и общественных объединений.

27. Муниципальный служащий, наделенный организационно-распорядительными полномочиями по отношению к другим муниципальным служащим, должен принимать меры к тому, чтобы подчиненные ему муниципальные служащие не допускали коррупционно-опасного поведения, своим личным поведением подавать пример честности, беспристрастности и справедливости.

28. Муниципальный служащий, наделенный организационно-распорядительными полномочиями по отношению к другим муниципальным служащим, несет ответственность в соответствии с законодательством Российской Федерации за действия или бездействие подчиненных ему сотрудников, нарушающих принципы этики и правила служебного поведения, если он не принял меры по недопущению таких действий или бездействия.

29. Муниципальные служащие, имеющие гражданство (подданство) иностранного государства, которое не прекращено по не зависящим от них причинам, замещающие должности в соответствии со статьей 26 Федерального закона от 30 апреля 2021 г. № 116-ФЗ «О внесении изменений в отдельные законодательные акты Российской Федерации», призваны:

а) принимать все возможные меры, направленные на прекращение гражданства (подданства) иностранного государства;

б) воздерживаться от получения документов, удостоверяющих личность гражданина (подданного) иностранного государства, и совершения иных действий в качестве гражданина (подданного) иностранного государства, за исключением случаев, когда такие действия необходимы для прекращения гражданства (подданства) иностранного государства.

### **Рекомендательные этические правила служебного поведения муниципальных служащих администрации муниципального района «Печора»**

30. В служебном поведении муниципальному служащему необходимо исходить из конституционных положений о том, что человек, его права и свободы являются высшей ценностью, и каждый гражданин имеет право на неприкосновенность частной жизни, личную и семейную тайну, защиту чести, достоинства, своего доброго имени.

31. В служебном поведении муниципальный служащий воздерживается от:

а) любого вида высказываний и действий дискриминационного характера по признакам пола, возраста, расы, национальности, языка, гражданства, социального, имущественного или семейного положения, политических или религиозных предпочтений;

б) грубости, проявлений пренебрежительного тона, заносчивости, предвзятых замечаний, предъявления неправомерных, незаслуженных обвинений;

в) угроз, оскорбительных выражений или реплик, действий, препятствующих нормальному общению или провоцирующих противоправное поведение;

г) курения во время служебных совещаний, бесед, иного служебного общения с гражданами.

32. Муниципальные служащие призваны способствовать своим служебным поведением установлению в коллективе деловых взаимоотношений и конструктивного сотрудничества друг с другом.

Муниципальные служащие должны быть вежливыми, доброжелательными, корректными, внимательными и проявлять терпимость в общении с гражданами и коллегами.

При взаимодействии муниципальных служащих друг с другом, а также с гражданскими и муниципальными служащими других органов, с работниками администрации муниципального района «Печора» необходимо:

1) проявлять уважение к собеседнику (гражданину, представителю организации), исключая обращения на «ты» без взаимного согласия;

2) муниципальному служащему следует излагать свои мысли четко и в убедительной форме, не допуская оскорблений или грубости в общении;

3) проявлять заинтересованность к вопросу (к обращению) гражданина, представителя организации и нести персональную ответственность за результат;

4) проявлять сдержанность и стрессоустойчивость;

5) не допускать обсуждения личных качеств муниципальных служащих в коллективе;

6) способствовать формированию взаимопонимания, взаимопомощи и доброжелательности в коллективе;

7) соблюдать субординацию.

33. Внешний вид муниципального служащего при исполнении им должностных обязанностей в зависимости от условий службы и формата служебного мероприятия должен способствовать уважительному отношению граждан к государственным органам и органам местного самоуправления, соответствовать общепринятому деловому стилю, который отличают официальность, сдержанность, традиционность, аккуратность.

Одежда муниципального служащего должна быть функционально целесообразной, удобной для работы. Ее строгость, элегантность и опрятность символизируют значимость и культуру муниципальной службы.

Следует избегать одежды и аксессуаров, неформальных или экстравагантных с точки зрения дизайна, цвета, длины или ткани. Прическа должна подчеркивать деловой

имидж сотрудника, не быть вызывающей. Одежда фольклорного, авангардного, спортивного стилей не считается приемлемой в рабочей обстановке.

#### **Ответственность за нарушение положений Кодекса**

34. Нарушение муниципальным служащим положений Кодекса подлежит моральному осуждению на заседании соответствующей комиссии по соблюдению требований к служебному поведению муниципальных служащих и урегулированию конфликта интересов, а в случаях, предусмотренных федеральными законами, нарушение положений Кодекса влечет применение к муниципальному служащему мер юридической ответственности.

Соблюдение муниципальными служащими положений Кодекса учитывается при проведении аттестаций, формировании кадрового резерва для выдвижения на вышестоящие должности, а также при наложении дисциплинарных взысканий.

35. Нарушение правил антикоррупционного поведения влечет проведение служебной проверки по обстоятельствам возникновения коррупционно-опасной ситуации.

36. Муниципальные служащие в зависимости от тяжести совершенного проступка несут дисциплинарную, административную, гражданско-правовую и уголовную ответственность в соответствии с законодательством Российской Федерации.

37. В случае возникновения спорной ситуации при реализации положений Кодекса муниципальный служащий должен обратиться за консультацией (разъяснениями) к своему непосредственному руководителю, либо Главе МР «Печора» - руководителю администрации, либо к лицу, ответственному за работу по профилактике коррупции в администрации муниципального района «Печора».

---



**МИНИСТЕРСТВО**  
**строительства и жилищно-коммунального хозяйства Республики Коми**  
**(Минстрой Республики Коми)**

**ПРИКАЗ**

3 » марта 2023 г.

№ 157-од

г. Сыктывкар

**О внесении изменений в проект межевания территории**  
**для размещения объекта**  
**«Магистральный газопровод Бованенково - Ухта. III нитка»**

В соответствии со статьей 45 Градостроительного кодекса Российской Федерации, Положением о Министерстве строительства и жилищно-коммунального хозяйства Республики Коми, утвержденным постановлением Правительства Республики Коми от 05.11.2020 № 540, приказываю:

1. Утвердить внесение изменений в проект межевания территории для размещения объекта «Магистральный газопровод Бованенково Ухта. III нитка».
2. Главному архитектору Республики Коми в течение семи дней со дня утверждения документации, указанной в пункте 1 настоящего приказа, направить ее главам муниципальных образований, применительно к территориям которых осуществлялась подготовка документации.
3. Настоящий приказ вступает в силу со дня его подписания.

И.о. министра

А.А. Пихней

Общество с ограниченной ответственностью  
«Газпром проектирование»

**ВНЕСЕНИЕ ИЗМЕНЕНИЙ В ПРОЕКТ МЕЖЕВАНИЯ  
ТЕРРИТОРИИ  
ДЛЯ РАЗМЕЩЕНИЯ ОБЪЕКТА - «МАГИСТРАЛЬНЫЙ  
ГАЗОПРОВОД БОВАНЕНКОВО-УХТА. III НИТКА»**

**ТОМ III**

Главный инженер проекта

А.А. Левжинский

Начальник центра  
подготовки производства

С.А. Котлярский

**Саратов 2023**



Обозначение	Наименование	Количество листов
0441.001.001.2018/0004-5.1 -СП	Состав документации по планировке территории	
0441.001.001.2018/0004-5.1 -С	Содержание документации по планировке территории	
0441.001.001.2018/0004-5.1 -ПМТ.1	Основная часть проекта межевания территории	

Вып. № док.

Взам. инв. №

Подпись и дата

Инв. № подл.

Изм.	Кол.у	Лист	№ док.	Подпись	Дата
Начальник отд	Ейкина				
Исполнитель	Козлова				
Заказчик:	ПАО «Газпром»				

0441.001.001.2018/0004-5.1 -СП

Стадия Лист Листов

Проект межевания территории  
для размещения объекта: «Магистральный  
газопровод Бованенково-Ухта. III нитка «

Формат А4

## Содержание

<b>Проект межевания территории</b>		
Введение		
47. Текстовая часть проекта межевания территории, площадью 17,7805 га		5
48. Графическая часть проекта межевания территории, площадью 17,7805 га		11
49. Текстовая часть проекта межевания территории, площадью 10,1100 га		14
50. Графическая часть проекта межевания территории, площадью 10,1100 га		20
51. Текстовая часть проекта межевания территории, площадью 19,8350 га		23
52. Графическая часть проекта межевания территории, площадью 19,8350 га		29
53. Текстовая часть проекта межевания территории, площадью 20,8572 га		32
54. Графическая часть проекта межевания территории, площадью 20,8572 га		38
55. Текстовая часть проекта межевания территории, площадью 22,5973 га		41
56. Графическая часть проекта межевания территории, площадью 22,5973 га		47
57. Текстовая часть проекта межевания территории, площадью 34,6688 га		50
58. Графическая часть проекта межевания территории, площадью 34,6688 га		56
59. Текстовая часть проекта межевания территории, площадью 25,6217 га		59
60. Графическая часть проекта межевания территории, площадью 25,6217 га		65
61. Текстовая часть проекта межевания территории, площадью 10,0096 га		68
62. Графическая часть проекта межевания территории, площадью 10,0096 га		74
63. Текстовая часть проекта межевания территории, площадью 13,0935 га		77
64. Графическая часть проекта межевания территории, площадью 13,0935 га		83
65. Текстовая часть проекта межевания территории, площадью 29,3064 га		86
66. Графическая часть проекта межевания территории, площадью 29,3064 га		92
67. Текстовая часть проекта межевания территории, площадью 12,2596 га		95
68. Графическая часть проекта межевания территории, площадью 12,2596 га		101
69. Текстовая часть проекта межевания территории, площадью 11,4294 га		104
70. Графическая часть проекта межевания территории, площадью 11,4294 га		110

Вып. № док.

Взам. инв. №

Подпись и дата

Инв. № подл.

Изм.	Кол.у	Лист	№ док.	Подпись	Дата
Начальник отд		Ейкина			
Исполнитель		Козлова			
Заказчик:		ПАО «Газпром»			

0441.001.001.2018/0004-5.1-С

Стадия Лист Листов

Проект межевания территории  
для размещения объекта: «Магистральный  
газопровод Бованенково-Ухта. III нитка «

Формат А4

# ПРОЕКТ МЕЖЕВАНИЯ ТЕРРИТОРИИ

## Введение

В административном отношении участок строительства, рассматриваемый в данном проекте межевания территории, для размещения объекта: «Магистральный газопровод Бованенково-Ухта». III нитка. Площадки ВЗиС, расположен в границах городского округа «Инта» и муниципального района «Печора» Республики Коми.

Категория земель - земли лесного фонда, на землях ГУ «Печерское лесничество».

Проект межевания территории подготовлен на площадь 227,5690 га.

Формирование земельных участков выполнено с учётом существующей градостроительной ситуации, границ земельных участков, учтённых в едином государственном реестре недвижимости, границ земельных участков, предоставленным физическим и юридическим лицам под различные виды деятельности, фактического использования территории.

В проекте межевания территории для размещения объекта: Магистральный газопровод Бованенково-Ухта». III нитка. Площадки ВЗиС выделяются участки под аренду на срок 11 месяцев.

Вып. № док.

Взам. инв. №

Подпись и дата

Инв. № подл.

						0441.001.001.2018/0004-5.1 -ПМТ			
Изм.	Кол.у	Лист	№ док.	Подпись	Дата	Проект межевания территории для размещения объекта: «Магистральный газопровод Бованенково-Ухта. III нитка «	Стадия	Лист	Листов
							ДПТ	1	1
Начальник отд		Ейкина					<u>1</u> <b>НИИГ НИ</b> <b>К ^ИИУ 1П11 Н</b>		
Исполнитель		Козлова							
Заказчик:		ПАО «Газпром»							

Формат А4

## 47. ТЕКСТОВАЯ ЧАСТЬ ПРОЕКТА МЕЖЕВАНИЯ ТЕРРИТОРИИ, ПЛОЩАДЬЮ 17,7805 ГА

### 47.1 Местоположение, границы и площадь проектируемой части лесного участка

Субъект Российской Федерации	Республика Коми
Муниципальное образование	МО ГО «Инта»
Категория земель	Земли лесного фонда
Лесничество (лесопарк)	Печорское
Участковое лесничество, лесничество по лесоустройству	Интинское
Целевое назначение лесов, категория защитных лесов	Защитные леса; Ценные леса (леса, расположенные в пустынях, полупустынях, лесостепных, лесотундровых зонах, степях, горах, нерестоохраняемые полосы лесов)
Квартал, Лесотаксационный выдел/часть лесотаксационного выдела	Квартал 57 (ч.в. 29, 42, 44)
Площадь проектируемой части лесного участка, га	<b>17,7805</b>
В том числе по целевому назначению лесов:	-
Защитные	<b>17,7805</b>
Эксплуатационные	-

Местоположение и границы лесного участка указаны на чертеже межевания территории.

### 47.2 Целевое назначение лесов

В соответствии с приказом Рослесхоза от «09» декабря 2008 г. N 381 «Об определении количества лесничеств на территории Республики Коми и установлении их границ», Интинское участковое лесничество входит в состав Печорского лесничества.

На момент проектирования части лесного участка, на территории Печорского лесничества распространяется действие лесохозяйственного регламента, утвержденного Приказом Министерства промышленности, природных ресурсов, энергетики и транспорта Республики Коми от «15» декабря 2017 г. N 2809/1.

Леса на территории Республики Коми в соответствии со статьей 8 Федерального закона от 04.12.2006 N 201-ФЗ «О введении в действие Лесного кодекса Российской Федерации» отнесены к эксплуатационным и защитным лесам, что отражено в Лесном плане Республики Коми, утвержденном Распоряжением Главы Республики Коми от «01» мая 2020 г. N 106-р и лесохозяйственном регламенте Печорского лесничества.

Согласно указанным документам лесного планирования проектируемая часть лесного участка, относится к защитным лесам.

0441.001.001.2018/0004-5.1 -ПМТ

Стадия Лист Листов

Проект межевания территории  
для размещения объекта: «Магистральный  
газопровод Бованенково-Ухта. III нитка «

Изм.	Кол.у	Лист	№ док.	Подпись	Дата
Начальник отд		Ейкина			
Исполнитель		Козлова			
Заказчик:		ПАО «Газпром»			

Формат А4

### 47.3 Количественные и качественные характеристики проектируемой части лесного участка

Количественные и качественные характеристики проектируемой части лесного участка составляются на основании данных государственного лесного реестра.

Таблица 47.1. Распределение земель

Общая площадь, га	в том числе									
	лесные земли					нелесные земли				
	занятые лесными насаждениями - всего	в том числе покрытые лесными культурами	лесные питомники, плантации	не занятые лесными насаждениями	итого	дороги	просеки	болота	Другие (тундра)	итого
1	2	3	4	5	6	7	8	9	10	11
17,7805	17,4394	-	-	-	17,4394	-	-	-	0,3411	0,3411

Таблица 47.2. Характеристика насаждений проектируемой части лесного участка

Участковое лесничество/урочище (при наличии)	Номер квартала	Номер выдела	Состав насаждения или характеристика лесного участка при отсутствии насаждения	Площадь га/запас древесины при наличии (куб, м)	в том числе по группам возраста древостоя (га/куб, м)			
					Молодняки	Средневозрастные	Приспевающие	Спелые и перестойные
1	2	3	4	5	6	7	8	9
Интинское	Защитные (ценные леса лесотундровой зоны)							
	57	29	Тундра низменная	0,3411 / -	-	-	-	-
	57	42	10ЕРН	0,3967 / 3	0,3967 / 3	-	-	-
	57	44	9Е1Б	17,0427 / 852	-	-	-	17,0427 / 852
			<b>Всего:</b>	<b>17,7805 / 855</b>	<b>0,3967 / 3</b>	-	-	<b>17,0427 / 852</b>

Таблица 47.3. Средние таксационные показатели насаждений проектируемой части лесного участка

Целевое назначение лесов	Хозяйство, преобладающая порода	Состав насаждений	Возраст	Бонитет	Полнота	Средний запас древесины (куб. м /га)		
						средневозрастные	приспевающие	спелые и перестойные
1	2	3	4	5	6	7	8	9
Защитные (ценные леса лесотундровой зоны)	Хвойное, Ель	9Е1Б	130	5Б	0,6	-	-	50

Вып. № док.

Взам. инв. №

Подпись и дата

Инв. № подл.

Изм.	Кол.уч.	Лист	№ док.	Подпись	Дата

Таблица 47.4. Виды и объемы использования лесов на проектируемом лесном участке

Целевое назначение лесов	Хозяйство (хвойное, твердолиственное, мягколиственные)	Площадь (га)	Единица измерения	Объемы использования лесов (изъятия лесных ресурсов)
1	2	3	4	5
<b>Вид использования лесов - строительство реконструкция, эксплуатация линейных объектов Цель предоставления лесного участка - Для строительства, реконструкции, эксплуатации объекта «Магистральный газопровод Бованенково - Ухта. III нитка».</b>				
Защитные (ценные леса лесотундровой зоны)	Хвойное, Ель	17,7805	куб.м	855

#### 47.4 Виды разрешенного использования лесов на проектируемой части лесного участка

Лесохозяйственным регламентом Печорского лесничества на проектируемой части лесного участка допускается:

- 1) заготовка древесины;
- 2) заготовка живицы;
- 3) заготовка и сбор не древесных лесных ресурсов;
- 4) заготовка пищевых лесных ресурсов и сбор лекарственных растений;
- 5) осуществление видов деятельности в сфере охотничьего хозяйства;
- 6) ведение сельского хозяйства (выпас сельскохозяйственных животных, северное оленеводство, выращивание сельскохозяйственных культур и иной сельскохозяйственной деятельности);
- 7) ведение сельского хозяйства (сенокосение и пчеловодство);
- 8) осуществление научно-исследовательской деятельности, образовательной деятельности;
- 9) осуществление рекреационной деятельности;
- 10) выполнение работ по геологическому изучению недр, разработка месторождений полезных ископаемых
- 11) строительство и эксплуатация водохранилищ и иных искусственных водных объектов, а также гидротехнических сооружений и специализированных портов;
- 12) строительство, реконструкция, эксплуатация линейных объектов;
- 13) осуществление религиозной деятельности;
- 14) использование лесов малочисленными народами севера;
- 15) иные виды разрешенного использования лесов.

#### 47.5 Сведения об обременениях проектируемой части лесного участка

По данным государственного лесного реестра проектируемая часть лесного участка не обременена правами третьих лиц.

#### 47.6 Сведения об ограничениях использования лесов

Использование лесов для выполнения работ по строительству, реконструкции, эксплуатации магистрального газопровода «Бованенково - Ухта. III нитка» осуществляется в соответствии с приказом Рослесхоза от 10.06.2011 № 223 «Об утверждении Правил использования лесов для строительства, реконструкции, эксплуатации линейных объектов». Лица, осуществляющие использование лесов в целях выполнения работ по строительству, реконструкции, эксплуатации обеспечивают:

						Лист
						0441.001.001.2018/0004-5.1 -ПМТ.1
Изм.	Кол.уч.	Лист	№ док.	Подпись	Дата	

Формат А4

-регулярное проведение очистки просеки, примыкающих опушек леса, искусственных и естественных водотоков от захламления строительными, лесосечными, бытовыми и иными отходами, от загрязнения отходами производства, токсичными веществами;

-восстановление нарушенных производственной деятельностью лесных дорог, осушительных канав, дренажных систем, шлюзов, мостов, других гидромелиоративных сооружений, квартальных столбов, квартальных просек;

-принятие необходимых мер по устранению аварийных ситуаций, а также ликвидации их последствий, возникших по вине указанных лиц.

При использовании лесов в целях строительства, реконструкции и эксплуатации линейных объектов не допускается:

-повреждение лесных насаждений, растительного покрова и почв за пределами предоставленного лесного участка и соответствующей охранной зоны;

-захламление прилегающих территорий за пределами предоставленного лесного участка строительным и бытовым мусором, отходами древесины, иными видами отходов;

-загрязнение площади предоставленного лесного участка и территории за его пределами химическими и радиоактивными веществами;

-проезд транспортных средств и иных механизмов по произвольным, неустановленным маршрутам за пределами предоставленного лесного участка и соответствующей охранной зоны.

### **Ограничения по видам целевого назначения лесов**

С учетом целевого назначения и правового режима лесов, установленного лесным законодательством Российской Федерации, лесохозяйственным регламентом Печорского лесничества предусмотрены следующие ограничения в использовании лесов:

#### **Ценные леса**

Запрещается:

- проведение сплошных рубок лесных насаждений, за исключением случаев, предусмотренных частью 4 статьи 17, частью 5.1 статьи 21 Лесного кодекса РФ.

- размещение объектов капитального строительства, за исключением линейных объектов и гидротехнических сооружений.

#### **Леса, расположенные в лесотундровых зонах**

Запрещено:

- использование лесов для создания лесоперерабатывающей инфраструктуры;
- создание лесных плантаций;

При использовании лесов для выполнения работ по геологическому изучению недр, для разработки месторождений полезных ископаемых, перебазировка подвижного состава и грузов, способные нарушить растительный и почвенный покровы, а также механизированная валка деревьев, трелевка древесины, уборка порубочных остатков должны осуществляться преимущественно в зимний период.

Выборочные рубки лесных насаждений ведутся очень слабой, слабой и умеренной интенсивности, за исключением санитарных рубок.

Вып. № док.

Взам. инв. №

Подпись и дата

Инв. № подл.

						0441.001.001.2018/0004-5.1 -ПМТ.1	Лист
Изм.	Кол.уч.	Лист	№ док.	Подпись	Дата		

Формат А4

**47.7 Сведения о наличии зданий, сооружений, объектов, связанных с созданием лесной инфраструктуры и объектов, не связанных с созданием лесной инфраструктуры на проектируемой части лесного участка**

Таблица 47.5

№ п/п	Участковое лесничество/ урочище (при наличии)	Номер квартала	Номер выдела	Площадь объекта (га)	Наименование объекта
1	2	3	4	5	6
-	-	-	-	-	-

**47.8 Сведения о наличии на проектируемой части лесного участка особо защитных участков лесов, особо охраняемых природных территорий, зон с особыми условиями использования территорий**

Согласно данным государственного лесного реестра на проектируемом лесном участке отсутствуют особо защитные участки лесов (ОЗУ), особо охраняемые природные территории (ООПТ) и зоны с особыми условиями использования территорий.

Таблица 47.6

№ п/п	Наименование участкового лесничества/урочища (при наличии)	Номер квартала	Номер выдела	Виды ОЗУ, наименование ООПТ, виды зон с особыми условиями использования территорий	Общая площадь, га
1	2	3	4	5	6
1	-	-	-	-	-

**47.9 Проектирование вида использования лесов лесного участка**

Согласно лесохозяйственному регламенту Печорского лесничества, квартал 57 Интинского участкового лесничества, в границах которого расположен проектируемый лесной участок, относится к зоне планируемого освоения лесов *для строительства, реконструкции, эксплуатации линейных объектов.*

Вып. № док.

Взам. инв. №

Подпись и дата

Инв. № подл.

Изм.	Кол.уч.	Лист	№ док.	Подпись	Дата

0441.001.001.2018/0004-5.1 -ПМТ.1

22

Лист

Формат А4



## 47.10 Каталог координат поворотных точек образуемых земельных участков

Таблица 47.7 Каталог образуемых и изменяемых земельных участков

Геоданные			Каталог координат				
			№68-84		МСК-11 (зона 6)		
номера характерных точек		Дирекционный угол, °	длина линии, м	Широта, Долгота		X	X
1	-	2	125°7'38.8»	232	66°33'40.820»,61°55'45.295»	1174440.45	6395464.08
2	-	3	205°26'26.4»	291	66°33'36.530»,61°56'0.664»	1174307.23	6395653.44
3	-	4	164°1'22.5»	355	66°33'28.032»,61°55'50.556»	1174044.21	6395528.32
4	-	5	159°24'33.0»	31	66°33'17.016»,61°55'58.524»	1173702.80	6395626.07
5	-	6	81°40'7.4»	625	66°33'16.084»,61°55'59.407»	1173673.92	6395636.92
6	-	7	69°48'49.1»	28	66°33'19.038»,61°56'49.524»	1173764.49	6396255.39
7	-	8	108°56'1.2»	38	66°33'19.350»,61°56'51.648»	1173774.13	6396281.61
8	-	9	95°0'21.2»	78	66°33'18.956»,61°56'54.547»	1173761.87	6396317.35
9	-	10	94°20'58.8»	71	66°33'18.741»,61°57'0.812»	1173755.10	6396394.64
10	-	11	108°0'10.5»	33	66°33'18.570»,61°57'6.535»	1173749.73	6396465.24
11	-	12	150°21'35.7»	10	66°33'18.245»,61°57'9.057»	1173739.62	6396496.35
12	-	13	240°21'41.8»	4	66°33'17.960»,61°57'9.466»	1173730.78	6396501.38
13	-	14	330°24'12.3»	9	66°33'17.896»,61°57'9.184»	1173728.80	6396497.90
14	-	15	287°59'52.6»	31	66°33'18.138»,61°57'8.838»	1173736.30	6396493.64
15	-	16	274°20'44.2»	70	66°33'18.443»,61°57'6.472»	1173745.78	6396464.46
16	-	17	275°0'8.9»	78	66°33'18.612»,61°57'0.786»	1173751.11	6396394.32
17	-	18	288°57'4.0»	37	66°33'18.828»,61°56'54.480»	1173757.92	6396316.52
18	-	19	249°47'42.4»	27	66°33'19.213»,61°56'51.653»	1173769.89	6396281.66
19	-	20	261°40'7.4»	629	66°33'18.912»,61°56'49.606»	1173760.59	6396256.39
20	-	21	339°25'56.0»	34	66°33'15.941»,61°55'59.195»	1173669.49	6395634.30
21	-	22	344°1'19.3»	353	66°33'16.975»,61°55'58.216»	1173701.55	6395622.27
22	-	23	246°32'23.3»	357	66°33'27.918»,61°55'50.301»	1174040.67	6395525.17
23	-	24	315°53'53.7»	271	66°33'23.317»,61°55'23.804»	1173898.70	6395198.04
24	-	25	57°19'9.0»	333	66°33'29.579»,61°55'8.508»	1174093.04	6395009.70
25	-	1	46°5'11.8»	242	66°33'35.401»,61°55'31.207»	1174272.87	6395290.02
<b>Привязка</b>							
0	-	1	161°28'41.4»	6757	66°37'7.515»,61°52'49.998»	1180847.58	6393317.57

Вып. № док.

Взам. инв. №

Подпись и дата

Инв. № подл.

Изм.	Кол.уч.	Лист	№ док.	Подпись	Дата

0441.001.001.2018/0004-5.1 -ПМТ.1

Лист

## 48. ГРАФИЧЕСКАЯ ЧАСТЬ ПРОЕКТА МЕЖЕВАНИЯ ТЕРРИТОРИИ.

Вып. № док.

Взам. инв. №

Подпись и дата

Инв. № подл.

Изм.	Кол.уч.	Лист	№ док.	Подпись	Дата

0441.001.001.2018/0004-5.1 -ПМТ.1

Лист



### ЧЕРТЕЖ МЕЖЕВАНИЯ ТЕРРИТОРИИ

Субъект Российской Федерации : Республика Коми  
 Муниципальное образование : МО ГО "Инта"  
 Категория земель : Земли лесного фонда  
 Лесничество : Печорское  
 Участковое лесничество : Интинское  
 Вид использования лесов : Строительство, реконструкция, эксплуатация линейных объектов  
 Цель предоставления лесного участка : Для строительства, реконструкции, эксплуатации линейного объекта «Магистральный газопровод Бованенково – Ухта. III нитка». Площадки ВЗиС  
 Особые отметки : -  
 Масштаб : 1:100 000



#### Условные обозначения :

- - граница испрашиваемого лесного участка ;
- - привязка.

Ивл. № подл.	Вып. № док.
Подпись и дата	Взам. инв. №
Изм.	Кол.уч.
Лист	№ док.
Подпись	Дата

0441.001.001.2018/0004-5.1-ПМТ.1

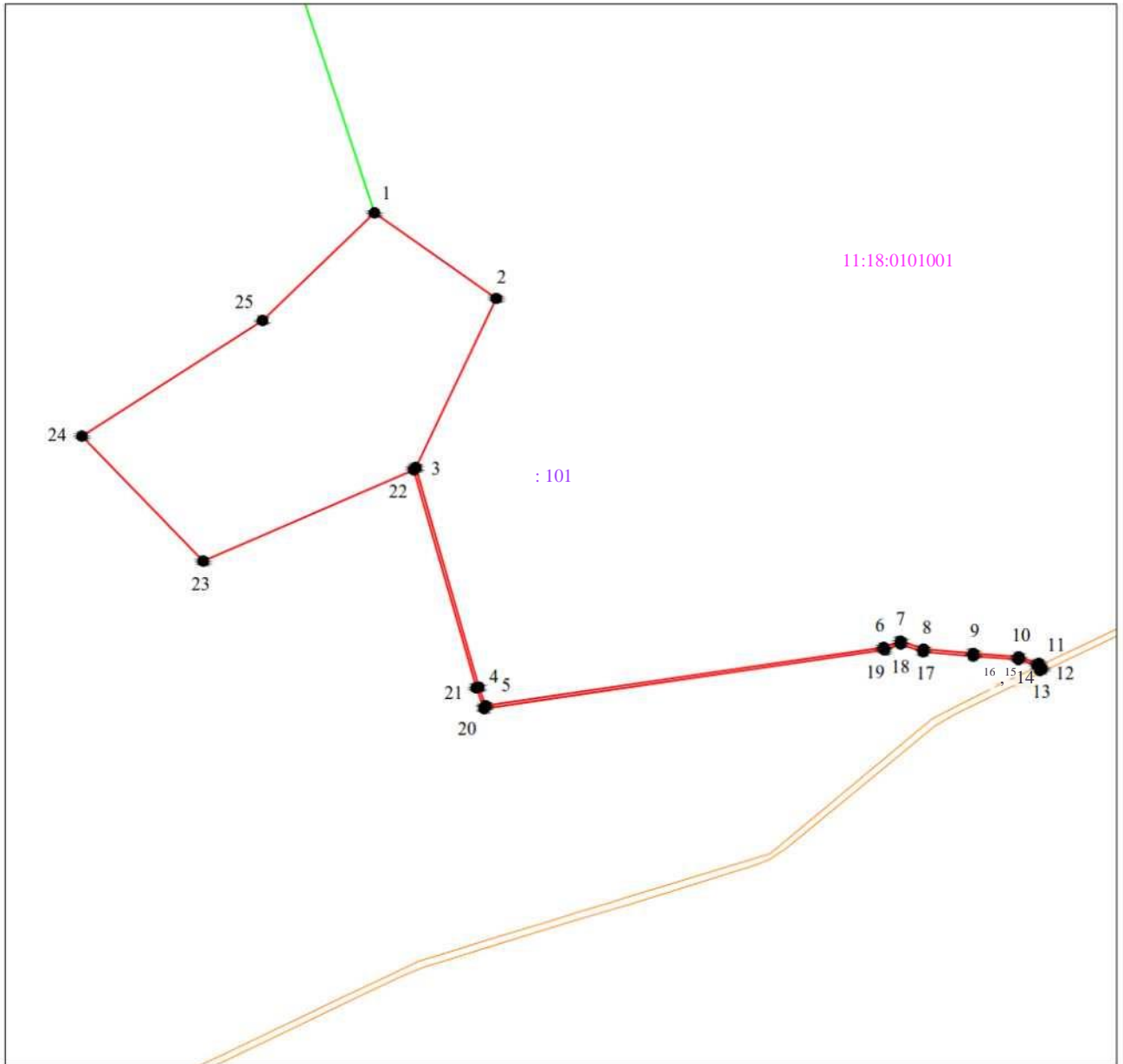
Лист



ЧЕРТЕЖ МЕЖЕВАНИЯ ТЕРРИТОРИИ

Субъект Российской Федерации: Республика Коми  
 Муниципальное образование: МО ГО «Инта»  
 Категория земель: Земли лесного фонда  
 Лесничество: Печорское  
 Участковое лесничество: Интинское  
 Вид использования лесов: Строительство, реконструкция, эксплуатация линейных объектов  
 Цель предоставления лесного участка : Для строительства, реконструкции, эксплуатации линейного объекта «Магистральный газопровод Бованенково - Ухта. III нитка». Площадки ВЗиС

Особые отметки: -  
 Масштаб: 1:10 000









Вып. № док.

Взам. инв. №

Подпись и дата

Инв. № подл.

- Условные обозначения:
-  - граница испрашиваемого лесного участка;
  -  - границы кадастрового квартала;
  -  - привязка;
  -  - граница земельного участка по сведениям ЕГРН ;
  -  - граница ОКС по сведениям ЕГРН;
  -  I - поворотная точка границы лесного участка;
  - 11:18:0501001 - номер кадастрового квартала;
  - :101 - кадастровый номер земельного участка.

## 49. ТЕКСТОВАЯ ЧАСТЬ ПРОЕКТА МЕЖЕВАНИЯ ТЕРРИТОРИИ, ПЛОЩАДЬЮ 10,1100 ГА

### 49.1 Местоположение, границы и площадь проектируемой части лесного участка

Субъект Российской Федерации	Республика Коми
Муниципальное образование	МО ГО «Инта»
Категория земель	Земли лесного фонда
Лесничество (лесопарк)	Печорское
Участковое лесничество, лесничество по лесоустройству	Интинское
Целевое назначение лесов, категория защитных лесов	Защитные леса; Ценные леса (леса, расположенные в пустынях, полупустынях, лесостепных, лесотундровых зонах, степях, горах, нерестоохранные полосы лесов )
Квартал, Лесотаксационный выдел/часть лесотаксационного выдела	Квартал 78 (ч.в. 35, 46)
Площадь проектируемой части лесного участка, га	<b>10,1100</b>
В том числе по целевому назначению лесов:	-
Защитные	<b>10,1100</b>
Эксплуатационные	-

Местоположение и границы лесного участка указаны на чертеже межевания территории.

### 49.2 Целевое назначение лесов

В соответствии с приказом Рослесхоза от «09» декабря 2008 г. N 381 «Об определении количества лесничеств на территории Республики Коми и установлении их границ», Интинское участковое лесничество входит в состав Печорского лесничества.

На момент проектирования части лесного участка, на территории Печорского лесничества распространяется действие лесохозяйственного регламента, утвержденного Приказом Министерства промышленности, природных ресурсов, энергетики и транспорта Республики Коми от «15» декабря 2017 г. N 2809/1.

Леса на территории Республики Коми в соответствии со статьей 8 Федерального закона от 04.12.2006 N 201-ФЗ «О введении в действие Лесного кодекса Российской Федерации» отнесены к эксплуатационным и защитным лесам, что отражено в Лесном плане Республики Коми, утвержденном Распоряжением Главы Республики Коми от «01» мая 2020 г. N 106-р и лесохозяйственном регламенте Печорского лесничества.

Согласно указанным документам лесного планирования проектируемая часть лесного участка, относится к защитным лесам.

Вып. № док.

Взам. инв. №

Подпись и дата

Инв. № подл.

Изм.	Кол.уч.	Лист	№ док.	Подпись	Дата

0441.001.001.2018/0004-5.1 -ПМТ.1

Лист

### 49.3 Количественные и качественные характеристики проектируемой части лесного участка

Количественные и качественные характеристики проектируемой части лесного участка составляются на основании данных государственного лесного реестра.

Таблица 49.1. Распределение земель

Общая площадь, га	в том числе									
	лесные земли					нелесные земли				
	занятые лесными насаждениями - всего	в том числе покрытые лесными культурами	лесные питомники, плантации	не занятые лесными насаждениями	итого	дороги	просеки	болота	Другие (тундра)	итого
1	2	3	4	5	6	7	8	9	10	11
10,1100	9,9859	-	-	-	9,9859	-	-	-	0,1241	0,1241

Таблица 49.2. Характеристика насаждений проектируемой части лесного участка

Участковое лесничество/ урочище (при наличии)	Номер квартала	Номер выдела	Состав насаждения или характеристика лесного участка при отсутствии насаждения	Площадь га/запас древесины при наличии (куб, м)	в том числе по группам возраста древостоя (га/куб, м)			
					Молодняки	Средневозрастные	Приспевающие	Спелые и перестойные
1	2	3	4	5	6	7	8	9
Интинское	Защитные (ценные леса лесотундровой зоны)							
	78	35	Тундра низменная	0,1241 / -	-	-	-	-
	78	46	5Е5Б	9,9859 / 300	-	-	-	9,9859 / 300
	<b>Всего:</b>			<b>10,1100 / 300</b>	<b>-</b>	<b>-</b>	<b>-</b>	<b>9,9859 / 300</b>

Таблица 49.3. Средние таксационные показатели насаждений проектируемой части лесного участка

Целевое назначение лесов	Хозяйство, преобладающая порода	Состав насаждений	Возраст	Бонитет	Полнота	Средний запас древесины (куб. м /га)		
						средневозрастные	приспевающие	спелые и перестойные
1	2	3	4	5	6	7	8	9
Защитные (ценные леса лесотундровой зоны)	Хвойное, Ель	5Е5Б	140	5Б	0,5	-	-	30

Вып. № док.

Взам. инв. №

Подпись и дата

Инв. № подл.

Изм.	Кол.уч.	Лист	№ док.	Подпись	Дата
------	---------	------	--------	---------	------

0441.001.001.2018/0004-5.1 -ПМТ.1

Лист

Таблица 49.4. Виды и объемы использования лесов на проектируемом лесном участке

Целевое назначение лесов	Хозяйство (хвойное, твердолиственное, мягколиственные)	Площадь (га)	Единица измерения	Объемы использования лесов (изъятия лесных ресурсов)
1	2	3	4	5
<u>Вид использования лесов - строительство, реконструкция, эксплуатация линейных объектов</u> <u>Цель предоставления лесного участка - Для строительства, реконструкции, эксплуатации линейного объекта «Магистральный газопровод Бованенково - Ухта. III нитка».</u>				
Защитные (ценные леса лесотундровой зоны)	Хвойное, Ель	<b>10,1100</b>	куб.м	300

#### 49.4 Виды разрешенного использования лесов на проектируемой части лесного участка

Лесохозяйственным регламентом Печорского лесничества на проектируемой части лесного участка допускается:

- 1) заготовка древесины;
- 2) заготовка живицы;
- 3) заготовка и сбор не древесных лесных ресурсов;
- 4) заготовка пищевых лесных ресурсов и сбор лекарственных растений;
- 5) осуществление видов деятельности в сфере охотничьего хозяйства;
- 6) ведение сельского хозяйства (выпас сельскохозяйственных животных, северное оленеводство, выращивание сельскохозяйственных культур и иной сельскохозяйственной деятельности);
- 7) ведение сельского хозяйства (сенокосение и пчеловодство);
- 8) осуществление научно-исследовательской деятельности, образовательной деятельности;
- 9) осуществление рекреационной деятельности;
- 10) выполнение работ по геологическому изучению недр, разработка месторождений полезных ископаемых
- 11) строительство и эксплуатация водохранилищ и иных искусственных водных объектов, а также гидротехнических сооружений и специализированных портов;
- 12) строительство, реконструкция, эксплуатация линейных объектов;
- 13) осуществление религиозной деятельности;
- 14) использование лесов малочисленными народами севера;
- 15) иные виды разрешенного использования лесов.

#### 49.5 Сведения об обременениях проектируемой части лесного участка

По данным государственного лесного реестра проектируемая часть лесного участка не обременена правами третьих лиц.

#### 49.6 Сведения об ограничениях использования лесов

Использование лесов для выполнения работ по строительству, реконструкции, эксплуатации магистрального газопровода «Бованенково - Ухта. III нитка» осуществляется в соответствии с приказом Рослесхоза от 10.06.2011 № 223 «Об утверждении Правил использования лесов для строительства, реконструкции, эксплуатации линейных объектов». Лица, осуществляющие

						Лист
						0441.001.001.2018/0004-5.1 -ПМТ.1
Изм.	Кол.уч.	Лист	№ док.	Подпись	Дата	

Формат А4

использование лесов в целях выполнения работ по строительству, реконструкции, эксплуатации обеспечивают:

- регулярное проведение очистки просеки, примыкающих опушек леса, искусственных и естественных водотоков от захламления строительными, лесосечными, бытовыми и иными отходами, от загрязнения отходами производства, токсичными веществами;
- восстановление нарушенных производственной деятельностью лесных дорог, осушительных канав, дренажных систем, шлюзов, мостов, других гидромелиоративных сооружений, квартальных столбов, квартальных просек;
- принятие необходимых мер по устранению аварийных ситуаций, а также ликвидации их последствий, возникших по вине указанных лиц.

При использовании лесов в целях строительства, реконструкции и эксплуатации линейных объектов не допускается:

- повреждение лесных насаждений, растительного покрова и почв за пределами предоставленного лесного участка и соответствующей охранной зоны;
- захламление прилегающих территорий за пределами предоставленного лесного участка строительным и бытовым мусором, отходами древесины, иными видами отходов;
- загрязнение площади предоставленного лесного участка и территории за его пределами химическими и радиоактивными веществами;
- проезд транспортных средств и иных механизмов по произвольным, неустановленным маршрутам за пределами предоставленного лесного участка и соответствующей охранной зоны.

### **Ограничения по видам целевого назначения лесов**

С учетом целевого назначения и правового режима лесов, установленного лесным законодательством Российской Федерации, лесохозяйственным регламентом Печорского лесничества предусмотрены следующие ограничения в использовании лесов:

#### **Ценные леса**

Запрещается:

- проведение сплошных рубок лесных насаждений, за исключением случаев, предусмотренных частью 4 статьи 17, частью 5.1 статьи 21 Лесного кодекса РФ.
- размещение объектов капитального строительства, за исключением линейных объектов и гидротехнических сооружений.

#### **Леса, расположенные в лесотундровых зонах**

Запрещено:

- использование лесов для создания лесоперерабатывающей инфраструктуры;
- создание лесных плантаций;

При использовании лесов для выполнения работ по геологическому изучению недр, для разработки месторождений полезных ископаемых, перебазировка подвижного состава и грузов, способные нарушить растительный и почвенный покровы, а также механизированная валка деревьев, трелевка древесины, уборка порубочных остатков должны осуществляться преимущественно в зимний период.

Выборочные рубки лесных насаждений ведутся очень слабой, слабой и умеренной интенсивности, за исключением санитарных рубок.

Вып. № док.

Взам. инв. №

Подпись и дата

Инв. № подл.

						0441.001.001.2018/0004-5.1 -ПМТ.1	Лист
Изм.	Кол.уч.	Лист	№ док.	Подпись	Дата		

Формат А4



**49.7 Сведения о наличии зданий, сооружений, объектов, связанных с созданием лесной инфраструктуры и объектов, не связанных с созданием лесной инфраструктуры на проектируемой части лесного участка**

Таблица 49.5

№ п/п	Участковое лесничество/ урочище (при наличии)	Номер квартала	Номер выдела	Площадь объекта (га)	Наименование объекта
1	2	3	4	5	6
-	-	-	-	-	-

**49.8 Сведения о наличии на проектируемой части лесного участка особо защитных участков лесов, особо охраняемых природных территорий, зон с особыми условиями использования территорий**

Согласно данным государственного лесного реестра на проектируемом лесном участке отсутствуют особо защитные участки лесов (ОЗУ), особо охраняемые природные территории (ООПТ) и зоны с особыми условиями использования территорий.

Таблица 49.6

№ п/п	Наименование участкового лесничества/урочища (при наличии)	Номер квартала	Номер выдела	Виды ОЗУ, наименование ООПТ, виды зон с особыми условиями использования территорий	Общая площадь, га
1	2	3	4	5	6
1	-	-	-	-	-

**49.9 Проектирование вида использования лесов лесного участка**

Согласно лесохозяйственному регламенту Печорского лесничества, квартал 78 Интинского участкового лесничества, в границах которого расположен проектируемый лесной участок, относится к зоне планируемого освоения лесов *для строительства, реконструкции, эксплуатации линейных объектов.*

Вып. № док.

Взам. инв. №

Подпись и дата

Инв. № подл.

Изм.	Кол.уч.	Лист	№ док.	Подпись	Дата

0441.001.001.2018/0004-5.1 -ПМТ.1

Лист

## 49.10 Каталог координат поворотных точек образуемых земельных участков

Таблица 49.7 Каталог образуемых и изменяемых земельных участков

Геоданные					Каталог координат			
					№68-84		МСК-11 (зона 6)	
номера характерных точек		Дирекционный угол, °	длина линии, м	Широта, Долгота		X	X	
1	-	2	113°39'50.2»	683	66°27'32.592»,61°33'36.321»		1163110.21	6378985.47
2	-	3	203°33'20.3»	4	66°27'23.889»,61°34'27.020»		1162835.92	6379611.39
3	-	4	293°39'52.2»	682	66°27'23.770»,61°34'26.893»		1162832.25	6379609.79
4	-	5	253°15'39.9»	155	66°27'32.455»,61°33'36.303»		1163105.96	6378985.21
5	-	6	151°14'47.3»	306	66°27'30.978»,61°33'24.352»		1163061.34	6378836.85
6	-	7	196°20'55.3»	192	66°27'22.367»,61°33'36.383»		1162793.47	6378983.83
7	-	8	291°2'41.6»	178	66°27'16.393»,61°33'32.123»		1162608.84	6378929.67
8	-	9	306°22'55.0»	130	66°27'18.421»,61°33'18.638»		1162672.93	6378763.10
9	-	10	354°39'51.8»	180	66°27'20.882»,61°33'10.150»		1162749.96	6378658.55
10	-	11	54°53'32.7»	236	66°27'26.664»,61°33'8.687»		1162929.20	6378641.81
11	-	1	73°15'53.3»	157	66°27'31.094»,61°33'24.191»		1163064.93	6378834.88
<b>Привязка</b>								
0	-	11	152°27'0.4»	950	66°27'58.166»,61°32'48.197»		1163906.95	6378395.62

Вып. № док.

Взам. инв. №

Подпись и дата

Инв. № подл.

Изм.	Кол.уч.	Лист	№ док.	Подпись	Дата

0441.001.001.2018/0004-5.1 -ПМТ.1

Лист

## 50. Графическая часть проекта межевания территории, площадью 10,1100 га

Вып. № док.

Взам. инв. №

Подпись и дата

Инв. № подл.

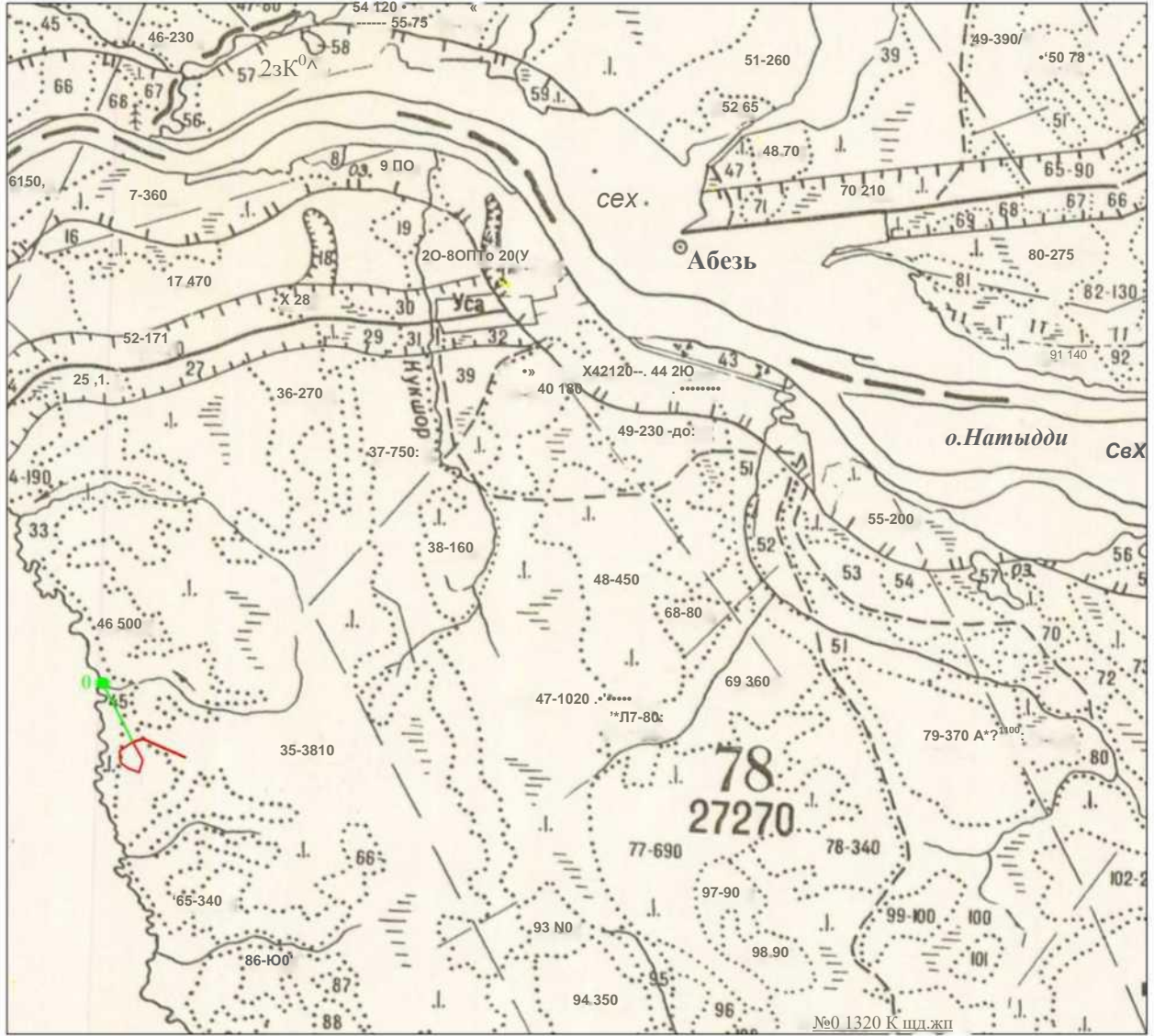
						0441.001.001.2018/0004-5.1 -ПМТ.1	Лист
Изм.	Кол.уч.	Лист	№ док.	Подпись	Дата		



### ЧЕРТЕЖ МЕЖЕВАНИЯ ТЕРРИТОРИИ

Субъект Российской Федерации: Республика Коми  
 Муниципальное образование: МО ГО «Инта»  
 Категория земель: Земли лесного фонда  
 Лесничество: Печорское Интинское  
 Участковое лесничество:  
 Вил использования лесов: Строительство, реконструкция, эксплуатация линейных объектов  
 Цель предоставления лесного участка : Для строительства, реконструкции, эксплуатации линейного объекта «Магистральный газопровод Бованенково - Ухта. III нитка». Площадки ВЗиС

Особые отметки:  
 Масштаб: 1:100 000



#### Условные обозначения:

- - граница испрашиваемого лесного участка;
- - привязка.

Вып. № док.

Взам. инв. №

Подпись и дата

Инв. № подл.

Лист

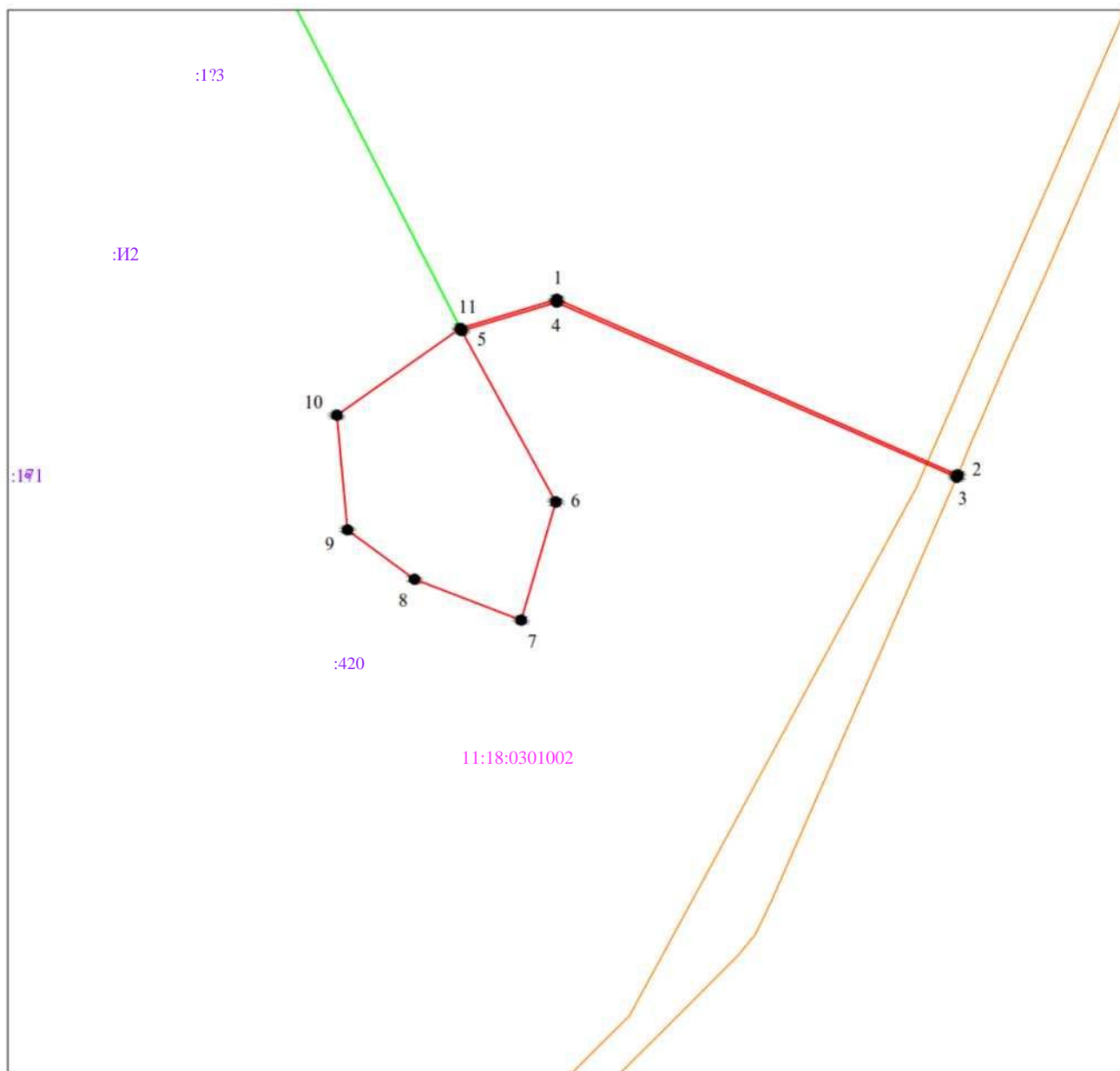
0441.001.001.2018/0004-5.1 -ПМТ.1

Изм. Кол.уч. Лист № док. Подпись Дата



### ЧЕРТЕЖ МЕЖЕВАНИЯ ТЕРРИТОРИИ

Субъект Российской Федерации: Республика Коми  
 Муниципальное образование: МО ГО «Инта»  
 Категория земель: Земли лесного фонда  
 Лесничество: Печорское  
 Участковое лесничество: Интинское  
 Вид использования лесов: Строительство, реконструкция, эксплуатация линейных объектов  
 Цель предоставления лесного участка: Для строительства, реконструкции, эксплуатации линейного объекта «Магистральный газопровод Бованенково - Ухта. III нитка». Площадки ВЗиС  
 Особые отметки: -  
 Масштаб: 1:10000



#### Условные обозначения:

- граница испрашиваемого лесного участка;
- границы кадастрового квартала;
- привязка;
- граница земельного участка по сведениям ЕГРН ;
- граница ОКС по сведениям ЕГРН;
- 1 - поворотная точка границы лесного участка;
- 11:18:0501001 - номер кадастрового квартала;
- :157 - кадастровый номер земельного участка.

Вып. № док.  
 Взам. инв. №  
 Подпись и дата  
 Инв. № подл.

## 51. ТЕКСТОВАЯ ЧАСТЬ ПРОЕКТА МЕЖЕВАНИЯ ТЕРРИТОРИИ, ПЛОЩАДЬЮ 19,8350 ГА

### 51.1 Местоположение, границы и площадь проектируемой части лесного участка

Субъект Российской Федерации	Республика Коми
Муниципальное образование	МО ГО «Инта»
Категория земель	Земли лесного фонда
Лесничество (лесопарк)	Печорское
Участковое лесничество, лесничество по лесоустройству	Интинское
Целевое назначение лесов, категория защитных лесов	Защитные леса; Ценные леса (леса, расположенные в пустынях, полупустынях, лесостепных, лесотундровых зонах, степях, горах, нерестоохранные полосы лесов )
Квартал, Лесотаксационный выдел/часть лесотаксационного выдела	Квартал 77 (ч.в. 13, 15)
Площадь проектируемой части лесного участка, га	<b>19,8350</b>
В том числе по целевому назначению лесов:	-
Защитные	<b>19,8350</b>
Эксплуатационные	-

Местоположение и границы лесного участка указаны на чертеже межевания территории.

### 51.2 Целевое назначение лесов

В соответствии с приказом Рослесхоза от «09» декабря 2008 г. N 381 «Об определении количества лесничеств на территории Республики Коми и установлении их границ», Интинское участковое лесничество входит в состав Печорского лесничества.

На момент проектирования части лесного участка, на территории Печорского лесничества распространяется действие лесохозяйственного регламента, утвержденного Приказом Министерства промышленности, природных ресурсов, энергетики и транспорта Республики Коми от «15» декабря 2017 г. N 2809/1.

Леса на территории Республики Коми в соответствии со статьей 8 Федерального закона от 04.12.2006 N 201-ФЗ «О введении в действие Лесного кодекса Российской Федерации» отнесены к эксплуатационным и защитным лесам, что отражено в Лесном плане Республики Коми, утвержденном Распоряжением Главы Республики Коми от «01» мая 2020 г. N 106-р и лесохозяйственном регламенте Печорского лесничества.

Согласно указанным документам лесного планирования проектируемая часть лесного участка, относится к защитным лесам.

Вып. № док.

Взам. инв. №

Подпись и дата

Инв. № подл.

Изм.	Кол.уч.	Лист	№ док.	Подпись	Дата

0441.001.001.2018/0004-5.1 -ПМТ.1

Лист

### 51.3 Количественные и качественные характеристики проектируемой части лесного участка

Количественные и качественные характеристики проектируемой части лесного участка составляются на основании данных государственного лесного реестра.

Таблица 51.1. Распределение земель

Общая площадь, га	в том числе									
	лесные земли					нелесные земли				
	занятые лесными насаждениями - всего	в том числе покрытые лесными культурами	лесные питомники, плантации	не занятые лесными насаждениями	итого	дороги	про секи	болота	Другие (тундра)	итого
1	2	3	4	5	6	7	8	9	10	11
19,8350	18,3193	-	-	-	18,3193	-	-	-	1,5157	1,5157

Таблица 51.2. Характеристика насаждений проектируемой части лесного участка

Участковое лесничество/ урочище (при наличии)	Номер квартала	Номер выдела	Состав насаждения или характеристика лесного участка при отсутствии насаждения	Площадь га/запас древесины при наличии (куб, м)	в том числе по группам возраста древостоя (га/куб, м)			
					Молодняк и	Средневозрастные	Приспевающие	Спелые и перестойные
1	2	3	4	5	6	7	8	9
Интинское	Защитные (ценные леса лесотундровой зоны)							
	77	13	Тундра каменистая	1,5157 / -	-	-	-	-
	77	15	5Е5Б	18,3193 / 733	-	-	-	18,3193 / 733
			<b>Всего:</b>	<b>19,8350 / 733</b>	-	-	-	<b>18,3193 / 733</b>

Таблица 51.3. Средние таксационные показатели насаждений проектируемой части лесного участка

Целевое назначение лесов	Хозяйство, преобладающая порода	Состав насаждений	Возраст	Бонитет	Полнота	Средний запас древесины (куб. м /га)		
						средневозрастные	приспевающие	спелые и перестойные
1	2	3	4	5	6	7	8	9
Защитные (ценные леса лесотундровой зоны)	Хвойное, Ель	5Е5Б	140	5Б	0,6	-	-	40

Вып. № док.

Взам. инв. №

Подпись и дата

Инв. № подл.

Изм.	Кол.уч.	Лист	№ док.	Подпись	Дата

0441.001.001.2018/0004-5.1 -ПМТ.1

Лист

Таблица 51.4. Виды и объемы использования лесов на проектируемом лесном участке

Целевое назначение лесов	Хозяйство (хвойное, твердолиственное, мягколиственные)	Площадь (га)	Единица измерения	Объемы использования лесов (изъятия лесных ресурсов)
1	2	3	4	5
<b>Вид использования лесов - строительство, реконструкция, эксплуатация линейных объектов <u>Цель предоставления лесного участка - Для строительства, реконструкции, эксплуатации линейного объекта «Магистральный газопровод Бованенково - Ухта. III нитка».</u></b>				
Защитные (ценные леса лесотундровой зоны)	Хвойное, Ель	19,8350	куб.м	733

#### 51.4 Виды разрешенного использования лесов на проектируемой части лесного участка

Лесохозяйственным регламентом Печорского лесничества на проектируемой части лесного участка допускается:

- 1) заготовка древесины;
- 2) заготовка живицы;
- 3) заготовка и сбор не древесных лесных ресурсов;
- 4) заготовка пищевых лесных ресурсов и сбор лекарственных растений;
- 5) осуществление видов деятельности в сфере охотничьего хозяйства;
- 6) ведение сельского хозяйства (выпас сельскохозяйственных животных, северное оленеводство, выращивание сельскохозяйственных культур и иной сельскохозяйственной деятельности);
- 7) ведение сельского хозяйства (сенокосение и пчеловодство);
- 8) осуществление научно-исследовательской деятельности, образовательной деятельности;
- 9) осуществление рекреационной деятельности;
- 10) выполнение работ по геологическому изучению недр, разработка месторождений полезных ископаемых
- 11) строительство и эксплуатация водохранилищ и иных искусственных водных объектов, а также гидротехнических сооружений и специализированных портов;
- 12) строительство, реконструкция, эксплуатация линейных объектов;
- 13) осуществление религиозной деятельности;
- 14) использование лесов малочисленными народами севера;
- 15) иные виды разрешенного использования лесов.

#### 51.5 Сведения об обременениях проектируемой части лесного участка

По данным государственного лесного реестра проектируемая часть лесного участка не обременена правами третьих лиц.

#### 51.6 Сведения об ограничениях использования лесов

Использование лесов для выполнения работ по строительству, реконструкции, эксплуатации магистрального газопровода «Бованенково - Ухта. III нитка» осуществляется в соответствии с приказом Рослесхоза от 10.06.2011 № 223 «Об утверждении Правил использования лесов для строительства, реконструкции, эксплуатации линейных объектов». Лица, осуществляющие использование лесов в целях выполнения работ по строительству, реконструкции, эксплуатации обеспечивают:

Изм.	Кол.уч.	Лист	№ док.	Подпись	Дата

0441.001.001.2018/0004-5.1 -ПМТ.1

Лист

Формат А4



-регулярное проведение очистки просеки, примыкающих опушек леса, искусственных и естественных водотоков от захламления строительными, лесосечными, бытовыми и иными отходами, от загрязнения отходами производства, токсичными веществами;

-восстановление нарушенных производственной деятельностью лесных дорог, осушительных канав, дренажных систем, шлюзов, мостов, других гидромелиоративных сооружений, квартальных столбов, квартальных просек;

-принятие необходимых мер по устранению аварийных ситуаций, а также ликвидации их последствий, возникших по вине указанных лиц.

При использовании лесов в целях строительства, реконструкции и эксплуатации линейных объектов не допускается:

-повреждение лесных насаждений, растительного покрова и почв за пределами предоставленного лесного участка и соответствующей охранной зоны;

-захламление прилегающих территорий за пределами предоставленного лесного участка строительным и бытовым мусором, отходами древесины, иными видами отходов;

-загрязнение площади предоставленного лесного участка и территории за его пределами химическими и радиоактивными веществами;

-проезд транспортных средств и иных механизмов по произвольным, неустановленным маршрутам за пределами предоставленного лесного участка и соответствующей охранной зоны.

### **Ограничения по видам целевого назначения лесов**

С учетом целевого назначения и правового режима лесов, установленного лесным законодательством Российской Федерации, лесохозяйственным регламентом Печорского лесничества предусмотрены следующие ограничения в использовании лесов:

#### **Ценные леса**

Запрещается:

- проведение сплошных рубок лесных насаждений, за исключением случаев, предусмотренных частью 4 статьи 17, частью 5.1 статьи 21 Лесного кодекса РФ.

- размещение объектов капитального строительства, за исключением линейных объектов и гидротехнических сооружений.

#### **Леса, расположенные в лесотундровых зонах**

Запрещено:

- использование лесов для создания лесоперерабатывающей инфраструктуры;
- создание лесных плантаций;

При использовании лесов для выполнения работ по геологическому изучению недр, для разработки месторождений полезных ископаемых, перебазировка подвижного состава и грузов, способные нарушить растительный и почвенный покровы, а также механизированная валка деревьев, трелевка древесины, уборка порубочных остатков должны осуществляться преимущественно в зимний период.

Выборочные рубки лесных насаждений ведутся очень слабой, слабой и умеренной интенсивности, за исключением санитарных рубок.

Вып. № док.

Взам. инв. №

Подпись и дата

Инв. № подл.

						0441.001.001.2018/0004-5.1 -ПМТ.1	Лист
Изм.	Кол.уч.	Лист	№ док.	Подпись	Дата		

Формат А4

**51.7 Сведения о наличии зданий, сооружений, объектов, связанных с созданием лесной инфраструктуры и объектов, не связанных с созданием лесной инфраструктуры на проектируемой части лесного участка**

Таблица 51.5

№ п/п	Участковое лесничество/ урочище (при наличии)	Номер квартала	Номер выдела	Площадь объекта (га)	Наименование объекта
1	2	3	4	5	6
-	-	-	-	-	-

**51.8 Сведения о наличии на проектируемой части лесного участка особо защитных участков лесов, особо охраняемых природных территорий, зон с особыми условиями использования территорий**

Согласно данным государственного лесного реестра на проектируемом лесном участке отсутствуют особо защитные участки лесов (ОЗУ), особо охраняемые природные территории (ООПТ) и зоны с особыми условиями использования территорий.

Таблица 51.6

№ п/п	Наименование участкового лесничества/урочища (при наличии)	Номер квартала	Номер выдела	Виды ОЗУ, наименование ООПТ, виды зон с особыми условиями использования территорий	Общая площадь, га
1	2	3	4	5	6
1	-	-	-	-	-

**51.9 Проектирование вида использования лесов лесного участка**

Согласно лесохозяйственному регламенту Печорского лесничества, квартал 77 Интинского участкового лесничества, в границах которого расположен проектируемый лесной участок, относится к зоне планируемого освоения лесов *для строительства, реконструкции, эксплуатации линейных объектов.*

Вып. № док.

Взам. инв. №

Подпись и дата

Инв. № подл.

Изм.	Кол.уч.	Лист	№ док.	Подпись	Дата

0441.001.001.2018/0004-5.1 -ПМТ.1

Лист

## 51.10 Каталог координат поворотных точек образуемых земельных участков

Таблица 51.7 Каталог образуемых и изменяемых земельных участков

Геоданные					Каталог координат			
					№68-84		МСК-11 (зона 6)	
номера характерных точек			Дирекционный угол, °	длина линии, м	Широта, Долгота		X	X
1	-	2	128°14'12.8»	120	66°24'43.439»,61°31'58.839»		1157880.05	6377736.19
2	-	3	210°5'0.2»	270	66°24'41.058»,61°32'6.507»		1157805.54	6377830.75
3	-	4	152°31'55.3»	242	66°24'33.493»,61°31'55.769»		1157572.29	6377695.63
4	-	5	140°39'5.6»	173	66°24'26.588»,61°32'4.904»		1157357.50	6377807.29
5	-	6	223°43'45.6»	107	66°24'22.286»,61°32'13.852»		1157223.35	6377917.28
6	-	7	270°22'35.2»	100	66°24'19.782»,61°32'7.970»		1157146.39	6377843.66
7	-	8	303°54'26.2»	449	66°24'19.778»,61°31'59.877»		1157147.05	6377743.21
8	-	9	328°40'4.3»	81	66°24'27.770»,61°31'29.678»		1157397.63	6377370.41
9	-	10	317°55'19.4»	351	66°24'29.980»,61°31'26.258»		1157466.44	6377328.52
10	-	11	47°50'31.7»	4	66°24'38.320»,61°31'7.151»		1157726.71	6377093.53
11	-	12	137°55'18.0»	350	66°24'38.407»,61°31'7.388»		1157729.39	6377096.49
12	-	1	44°35'8.0»	577	66°24'30.073»,61°31'26.482»		1157469.29	6377331.33
<b>Привязка</b>								
0	-	2	307°7'45.9»	7693	66°22'12.517»,61°40'22.910»		1153162.11	6383963.92

Вып. № док.

Взам. инв. №

Подпись и дата

Инв. № подл.

Изм.	Кол.уч.	Лист	№ док.	Подпись	Дата

0441.001.001.2018/0004-5.1 -ПМТ.1

Лист

**52. Графическая часть проекта межевания территории, площадью 19,8350 га**

Вып. № док.

Взам. инв. №

Подпись и дата

Инв. № подл.

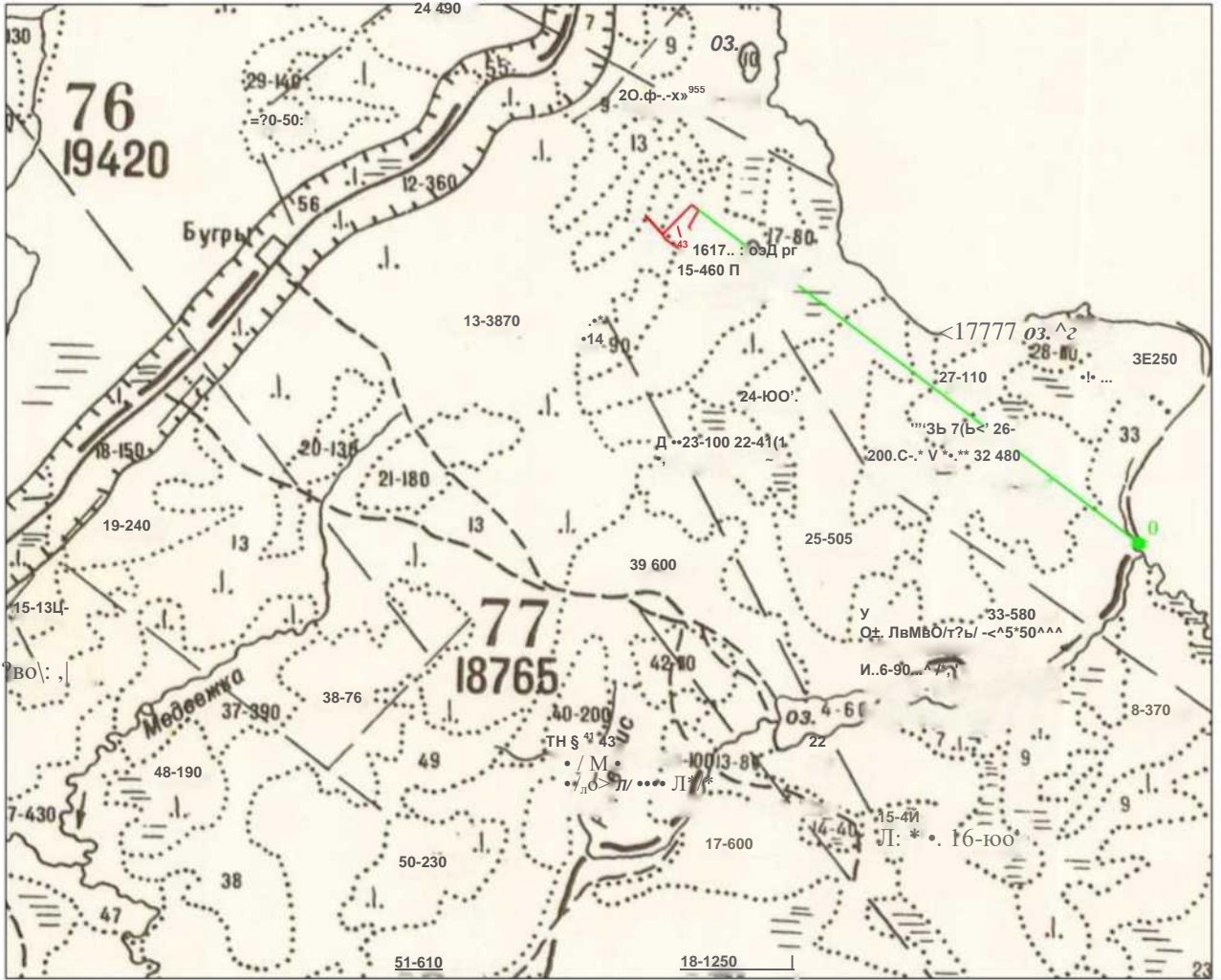
						0441.001.001.2018/0004-5.1 -ПМТ.1	Лист
Изм.	Кол.уч.	Лист	№ док.	Подпись	Дата		



ЧЕРТЕЖ МЕЖЕВАНИЯ ТЕРРИТОРИИ

Субъект Российской Федерации: Республика Коми  
 Муниципальное образование: МО ГО «Инта»  
 Категория земель: Земли лесного фонда  
 Лесничество: Печорское Интинское  
 Участковое лесничество:  
 Вид использования лесов: Строительство, реконструкция, эксплуатация линейных объектов  
 Цель предоставления лесного участка : Для строительства, реконструкции, эксплуатации линейного объекта «Магистральный газопровод Бованенково - Ухта. III нитка». Площадки ВЗиС

Особые отметки: -  
 Масштаб: 1:100 000



Условные обозначения:

- - граница испрашиваемого лесного участка;
- - привязка.

Вып. № док.

Взам. инв. №

Подпись и дата

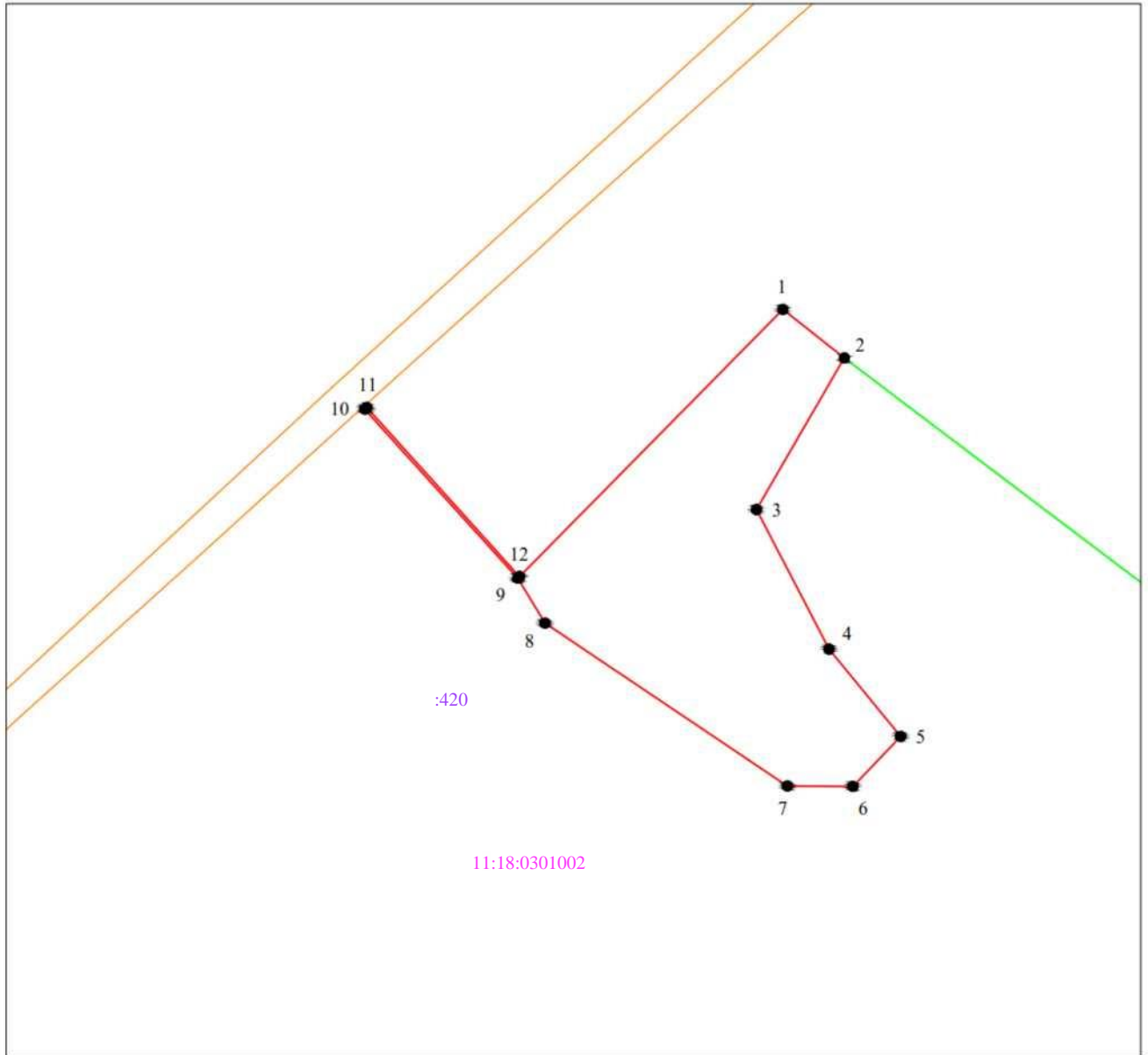
Инв. № подл.








ЧЕРТЕЖ МЕЖЕВАНИЯ ТЕРРИТОРИИ

Субъект Российской Федерации: Республика Коми  
 Муниципальное образование: МО ГО «Инта»  
 Категория земель: Земли лесного фонда  
 Лесничество: Печорское  
 Участковое лесничество: Интинское  
 Вид использования лесов: Строительство, реконструкция, эксплуатация линейных объектов  
 Цель предоставления лесного участка : Для строительства, реконструкции, эксплуатации линейного объекта «Магистральный газопровод Бованенково -Ухта. III нитка». Площадки ВЗиС

Особые отметки: -  
 Масштаб 1:10000



Условные обозначения:

-  - граница испрашиваемого лесного участка;
-  - границы кадастрового квартала;
-  - привязка;
-  - граница земельного участка по сведениям ЕГРН ;
-  - граница ОКС по сведениям ЕГРН;
- «1» - поворотная точка границы лесного участка;
- 11:18:0501001 - номер кадастрового квартала;
- :157 - кадастровый номер земельного участка.

Вып. № док.

Взам. инв. №

Подпись и дата

Инв. № подл.

## 53. ТЕКСТОВАЯ ЧАСТЬ ПРОЕКТА МЕЖЕВАНИЯ ТЕРРИТОРИИ, ПЛОЩАДЬЮ 20,8572 ГА

### 53.1 Местоположение, границы и площадь проектируемой части лесного участка

Субъект Российской Федерации	Республика Коми
Муниципальное образование	МО ГО «Инта»
Категория земель	Земли лесного фонда
Лесничество (лесопарк)	Печорское
Участковое лесничество, лесничество по лесоустройству	Интинское
Целевое назначение лесов, категория защитных лесов	Защитные леса; Ценные леса (леса, расположенные в пустынях, полупустынях, лесостепных, лесотундровых зонах, степях, горах, нерестоохранные полосы лесов )
Квартал, Лесотаксационный выдел/часть лесотаксационного выдела	Квартал 115 (ч.в. 32)
Площадь проектируемой части лесного участка, га	<b>20,8572</b>
В том числе по целевому назначению лесов:	-
Защитные	<b>20,8572</b>
Эксплуатационные	-

Местоположение и границы лесного участка указаны на чертеже межевания территории.

### 53.2 Целевое назначение лесов

В соответствии с приказом Рослесхоза от «09» декабря 2008 г. N 381 «Об определении количества лесничеств на территории Республики Коми и установлении их границ», Интинское участковое лесничество входит в состав Печорского лесничества.

На момент проектирования части лесного участка, на территории Печорского лесничества распространяется действие лесохозяйственного регламента, утвержденного Приказом Министерства промышленности, природных ресурсов, энергетики и транспорта Республики Коми от «15» декабря 2017 г. N 2809/1.

Леса на территории Республики Коми в соответствии со статьей 8 Федерального закона от 04.12.2006 N 201-ФЗ «О введении в действие Лесного кодекса Российской Федерации» отнесены к эксплуатационным и защитным лесам, что отражено в Лесном плане Республики Коми, утвержденном Распоряжением Главы Республики Коми от «01» мая 2020 г. N 106-р и лесохозяйственном регламенте Печорского лесничества.

Согласно указанным документам лесного планирования проектируемая часть лесного участка, относится к защитным лесам.

Вып. № док.

Взам. инв. №

Подпись и дата

Инв. № подл.

Изм.	Кол.уч.	Лист	№ док.	Подпись	Дата

0441.001.001.2018/0004-5.1 -ПМТ.1

Лист

### 53.3 Количественные и качественные характеристики проектируемой части лесного участка

Количественные и качественные характеристики проектируемой части лесного участка составляются на основании данных государственного лесного реестра.

Таблица 53.1. Распределение земель

Общая площадь, га	в том числе									
	лесные земли					нелесные земли				
	занятые лесными насаждениями - всего	в том числе покрытые лесными культурами	лесные питомники, плантации	не занятые лесными насаждениями	итого	дороги	просеки	болота	Другие (тундра)	итого
1	2	3	4	5	6	7	8	9	10	11
20,8572	20,8572	-	-	-	20,8572	-	-	-	-	-

Таблица 53.2. Характеристика насаждений проектируемой части лесного участка

Участковое лесничество/урочище (при наличии)	Номер квартала	Номер выдела	Состав насаждения или характеристика лесного участка при отсутствии насаждения	Площадь га/запас древесины при наличии (куб, м)	в том числе по группам возраста древостоя (га/куб, м)			
					Молодняки	Средневозрастные	Приспевающие	Спелые и перестойные
1	2	3	4	5	6	7	8	9
Интинское	Защитные (ценные леса лесотундровой зоны)							
	115	32	7ЕЗБ	20,8572 / 2503	-	-	-	20,8572 / 2503
	<b>Всего:</b>			<b>20,8572 / 2503</b>	-	-	-	<b>20,8572 / 2503</b>

Таблица 53.3. Средние таксационные показатели насаждений проектируемой части лесного участка

Целевое назначение лесов	Хозяйство, преобладающая порода	Состав насаждений	Возраст	Бонитет	Полнота	Средний запас древесины (куб. м /га)		
						средневозрастные	приспевающие	спелые и перестойные
1	2	3	4	5	6	7	8	9
Защитные (ценные леса лесотундровой зоны)	Хвойное, Ель	7ЕЗБ	140	5	0,6	-	-	120

Вып. № док.

Взам. инв. №

Подпись и дата

Инв. № подл.

Изм.	Кол.уч.	Лист	№ док.	Подпись	Дата

0441.001.001.2018/0004-5.1 -ПМТ.1

Лист



Таблица 53.4. Виды и объемы использования лесов на проектируемом лесном участке

Целевое назначение лесов	Хозяйство (хвойное, твердолиственное, мягколиственные)	Площадь (га)	Единица измерения	Объемы использования лесов (изъятия лесных ресурсов)
1	2	3	4	5
<b>Вид использования лесов - строительство, реконструкция, эксплуатация линейных объектов Цель предоставления лесного участка - Для строительства, реконструкции, эксплуатации линейного объекта «Магистральный газопровод Бованенково - Ухта. III нитка».</b>				
Защитные (ценные леса лесотундровой зоны)	Хвойное, Ель	20,8572	куб.м	2503

### 53.4 Виды разрешенного использования лесов на проектируемой части лесного участка

Лесохозяйственным регламентом Печорского лесничества на проектируемой части лесного участка допускается:

- 1) заготовка древесины;
- 2) заготовка живицы;
- 3) заготовка и сбор не древесных лесных ресурсов;
- 4) заготовка пищевых лесных ресурсов и сбор лекарственных растений;
- 5) осуществление видов деятельности в сфере охотничьего хозяйства;
- 6) ведение сельского хозяйства (выпас сельскохозяйственных животных, северное оленеводство, выращивание сельскохозяйственных культур и иной сельскохозяйственной деятельности);
- 7) ведение сельского хозяйства (сенокосение и пчеловодство);
- 8) осуществление научно-исследовательской деятельности, образовательной деятельности;
- 9) осуществление рекреационной деятельности;
- 10) выполнение работ по геологическому изучению недр, разработка месторождений полезных ископаемых
- 11) строительство и эксплуатация водохранилищ и иных искусственных водных объектов, а также гидротехнических сооружений и специализированных портов;
- 12) строительство, реконструкция, эксплуатация линейных объектов;
- 13) осуществление религиозной деятельности;
- 14) использование лесов малочисленными народами севера;
- 15) иные виды разрешенного использования лесов.

### 53.5 Сведения об обременениях проектируемой части лесного участка

По данным государственного лесного реестра проектируемая часть лесного участка не обременена правами третьих лиц.

### 53.6 Сведения об ограничениях использования лесов

Использование лесов для выполнения работ по строительству, реконструкции, эксплуатации магистрального газопровода «Бованенково - Ухта. III нитка» осуществляется в соответствии с приказом Рослесхоза от 10.06.2011 № 223 «Об утверждении Правил использования лесов для строительства, реконструкции, эксплуатации линейных объектов». Лица, осуществляющие использование лесов в целях выполнения работ по строительству, реконструкции, эксплуатации обеспечивают:

						Лист
						0441.001.001.2018/0004-5.1 -ПМТ.1
Изм.	Кол.уч.	Лист	№ док.	Подпись	Дата	

Формат А4

-регулярное проведение очистки просеки, примыкающих опушек леса, искусственных и естественных водотоков от захламления строительными, лесосечными, бытовыми и иными отходами, от загрязнения отходами производства, токсичными веществами;

-восстановление нарушенных производственной деятельностью лесных дорог, осушительных канав, дренажных систем, шлюзов, мостов, других гидромелиоративных сооружений, квартальных столбов, квартальных просек;

-принятие необходимых мер по устранению аварийных ситуаций, а также ликвидации их последствий, возникших по вине указанных лиц.

При использовании лесов в целях строительства, реконструкции и эксплуатации линейных объектов не допускается:

-повреждение лесных насаждений, растительного покрова и почв за пределами предоставленного лесного участка и соответствующей охранной зоны;

-захламление прилегающих территорий за пределами предоставленного лесного участка строительным и бытовым мусором, отходами древесины, иными видами отходов;

-загрязнение площади предоставленного лесного участка и территории за его пределами химическими и радиоактивными веществами;

-проезд транспортных средств и иных механизмов по произвольным, неустановленным маршрутам за пределами предоставленного лесного участка и соответствующей охранной зоны.

### **Ограничения по видам целевого назначения лесов**

С учетом целевого назначения и правового режима лесов, установленного лесным законодательством Российской Федерации, лесохозяйственным регламентом Печорского лесничества предусмотрены следующие ограничения в использовании лесов:

#### **Ценные леса**

Запрещается:

- проведение сплошных рубок лесных насаждений, за исключением случаев, предусмотренных частью 4 статьи 17, частью 5.1 статьи 21 Лесного кодекса РФ.

- размещение объектов капитального строительства, за исключением линейных объектов и гидротехнических сооружений.

#### **Леса, расположенные в лесотундровых зонах**

Запрещено:

- использование лесов для создания лесоперерабатывающей инфраструктуры;
- создание лесных плантаций;

При использовании лесов для выполнения работ по геологическому изучению недр, для разработки месторождений полезных ископаемых, перебазировка подвижного состава и грузов, способные нарушить растительный и почвенный покровы, а также механизированная валка деревьев, трелевка древесины, уборка порубочных остатков должны осуществляться преимущественно в зимний период.

Выборочные рубки лесных насаждений ведутся очень слабой, слабой и умеренной интенсивности, за исключением санитарных рубок.

Вып. № док.

Взам. инв. №

Подпись и дата

Инв. № подл.

						0441.001.001.2018/0004-5.1 -ПМТ.1	Лист
Изм.	Кол.уч.	Лист	№ док.	Подпись	Дата		

Формат А4

**53.7 Сведения о наличии зданий, сооружений, объектов, связанных с созданием лесной инфраструктуры и объектов, не связанных с созданием лесной инфраструктуры на проектируемой части лесного участка**

Таблица 53.5

№ п/п	Участковое лесничество/ урочище (при наличии)	Номер квартала	Номер выдела	Площадь объекта (га)	Наименование объекта
1	2	3	4	5	6
-	-	-	-	-	-

**53.8 Сведения о наличии на проектируемой части лесного участка особо защитных участков лесов, особо охраняемых природных территорий, зон с особыми условиями использования территорий**

Согласно данным государственного лесного реестра на проектируемом лесном участке отсутствуют особо защитные участки лесов (ОЗУ), особо охраняемые природные территории (ООПТ) и зоны с особыми условиями использования территорий.

Таблица 53.6

№ п/п	Наименование участкового лесничества/урочища (при наличии)	Номер квартала	Номер выдела	Виды ОЗУ, наименование ООПТ, виды зон с особыми условиями использования территорий	Общая площадь, га
1	2	3	4	5	6
1	-	-	-	-	-

**53.9 Проектирование вида использования лесов лесного участка**

Согласно лесохозяйственному регламенту Печорского лесничества, квартал 115 Интинского участкового лесничества, в границах которого расположен проектируемый лесной участок, относится к зоне планируемого освоения лесов *для строительства, реконструкции, эксплуатации линейных объектов.*

Вып. № док.

Взам. инв. №

Подпись и дата

Инв. № подл.

Изм.	Кол.уч.	Лист	№ док.	Подпись	Дата

0441.001.001.2018/0004-5.1 -ПМТ.1

Лист

### 53.10 Каталог координат поворотных точек образуемых земельных участков

Таблица 53.7 Каталог образуемых и изменяемых земельных участков

Геоданные					Каталог координат			
					№68-84		МСК-11 (зона 6)	
номера характерных точек		Дирекционный угол, °	длина линии, м	Широта, Долгота		X	X	
1	-	2	103°27'11.2»	617	66°9'50.298»,60°48'49.585»		1130660.94	6345070.59
2	-	3	192°40'47.4»	258	66°9'46.040»,60°49'37.679»		1130517.40	6345670.64
3	-	4	112°45'4.2»	86	66°9'37.880»,60°49'33.548»		1130265.70	6345614.01
4	-	5	196°53'37.4»	4	66°9'36.857»,60°49'39.921»		1130232.47	6345693.25
5	-	6	292°53'26.5»	86	66°9'36.726»,60°49'39.829»		1130228.42	6345692.02
6	-	7	277°20'54.6»	524	66°9'37.753»,60°49'33.475»		1130261.78	6345613.01
7	-	8	302°22'16.7»	312	66°9'39.592»,60°48'51.909»		1130328.81	6345093.25
8	-	1	55°33'2.2»	292	66°9'44.816»,60°48'30.636»		1130495.79	6344829.84
9	-	10	141°32'11.9»	5	66°9'42.152»,60°49'13.716»		1130402.80	6345368.05
10	-	11	231°32'11.9»	5	66°9'42.016»,60°49'13.994»		1130398.52	6345371.45
11	-	12	321°33'12.8»	5	66°9'41.904»,60°49'13.658»		1130395.12	6345367.17
12	-	9	51°23'21.5»	5	66°9'42.040»,60°49'13.381»		1130399.39	6345363.78
<b>Привязка</b>								
0	-	8	84°21'17.0»	3107	66°9'32.945»,60°44'24.501»		1130190.18	6341738.16

Вып. № док.

Взам. инв. №

Подпись и дата

Инв. № подл.

Изм.	Кол.уч.	Лист	№ док.	Подпись	Дата

0441.001.001.2018/0004-5.1 -ПМТ.1

Лист

**54. Графическая часть проекта межевания территории, площадью 20,8572 га**

Вып. № док.

Взам. инв. №

Подпись и дата

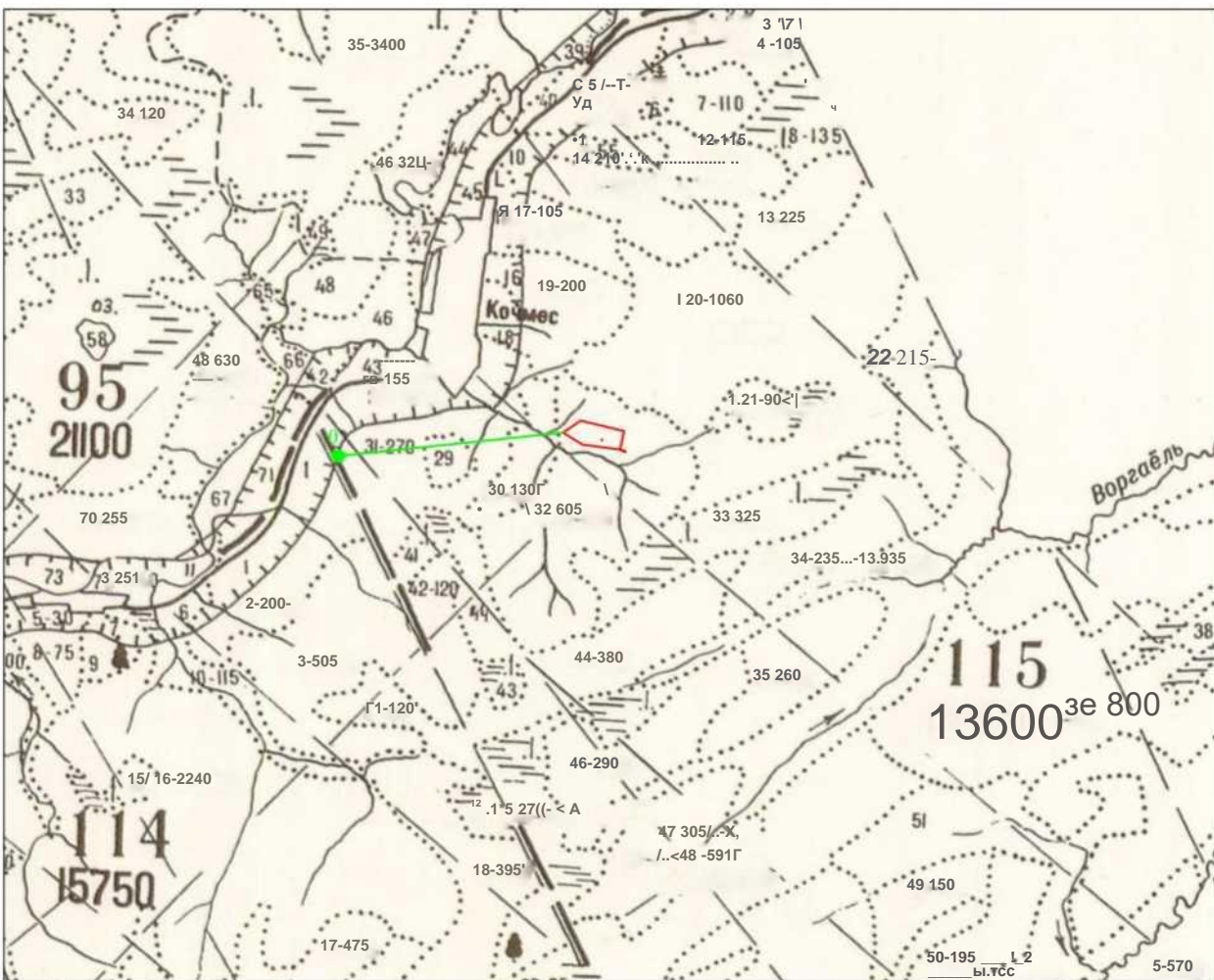
Инв. № подл.

						0441.001.001.2018/0004-5.1 -ПМТ.1	Лист
Изм.	Кол.уч.	Лист	№ док.	Подпись	Дата		



ЧЕРТЕЖ МЕЖЕВАНИЯ ТЕРРИТОРИИ

Субъект Российской Федерации: Республика Коми  
 Муниципальное образование: МО ГО «Инта»  
 Категория земель: Земли лесного фонда  
 Лесничество: Печорское Интинское  
 Участковое лесничество:  
 Вид использования лесов: Строительство, реконструкция, эксплуатация линейных объектов  
 Цель предоставления лесного участка : Для строительства, реконструкции, эксплуатации линейного объекта «Магистральный газопровод Бованенково - Ухта. III нитка». Площадки ВЗиС  
 Особые отметки:  
 Масштаб 1:100 000





Вып. № док.

Взам. инв. №

Подпись и дата

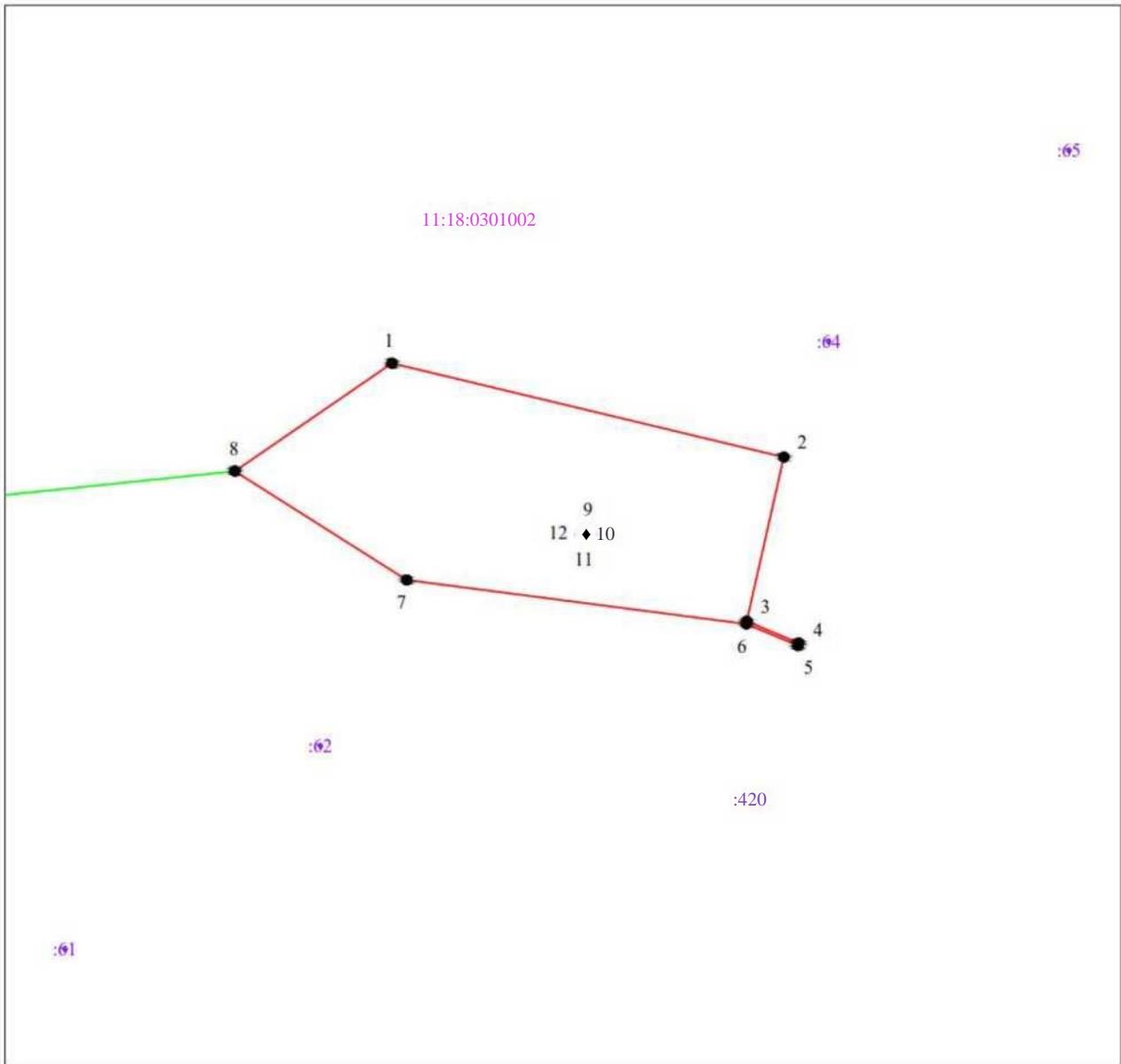
Инв. № подл.

Условные обозначения:  
 - граница испрашиваемого лесного участка ;  
 - привязка.



ЧЕРТЕЖ МЕЖЕВАНИЯ ТЕРРИТОРИИ

Субъект Российской Федерации: Республика Коми  
 Муниципальное образование: МО ГО «Инта»  
 Категория земель: Земли лесного фонда  
 Лесничество: Печорское Интинское  
 Участковое лесничество:  
 Вид использования лесов: Строительство, реконструкция, эксплуатация линейных объектов  
 Цель предоставления лесного участка : Для строительства, реконструкции, эксплуатации линейного объекта «Магистральный газопровод Бованенково - Ухта. III нитка».Площадки ВЗиС  
 Особые отметки: -  
 Масштаб: 1:10 000



Условные обозначения:

- граница испрашиваемого лесного участка;
- границы кадастрового квартала;
- привязка;
- граница земельного участка по сведениям ЕГРН ;
- граница ОКС по сведениям ЕГРН;
- поворотная точка границы лесного участка ;
- 11:18:0501001 - номер кадастрового квартала;
- :157 - кадастровый номер земельного участка.

Вып. № док.

Взам. инв. №

Подпись и дата

Инв. № подл.

**55. ТЕКСТОВАЯ ЧАСТЬ ПРОЕКТА МЕЖЕВАНИЯ ТЕРРИТОРИИ,  
ПЛОЩАДЬЮ 22,5973 ГА**

**55.1 Местоположение, границы и площадь проектируемой части лесного участка**

Субъект Российской Федерации	Республика Коми
Муниципальное образование	МО ГО «Инта»
Категория земель	Земли лесного фонда
Лесничество (лесопарк)	Печорское
Участковое лесничество, лесничество по лесоустройству	Интинское
Целевое назначение лесов, категория защитных лесов	Защитные леса; Ценные леса (леса, расположенные в пустынях, полупустынях, лесостепных, лесотундровых зонах, степях, горах, нерестоохранные полосы лесов )
Квартал, Лесотаксационный выдел/часть лесотаксационного выдела	Квартал 127 (ч.в. 199(11))
Площадь проектируемой части лесного участка, га	<b>22,5973</b>
В том числе по целевому назначению лесов:	-
Защитные	<b>22,5973</b>
Эксплуатационные	-

Местоположение и границы лесного участка указаны на чертеже межевания территории.

**55.2 Целевое назначение лесов**

В соответствии с приказом Рослесхоза от «09» декабря 2008 г. N 381 «Об определении количества лесничеств на территории Республики Коми и установлении их границ», Интинское участковое лесничество входит в состав Печорского лесничества.

На момент проектирования части лесного участка, на территории Печорского лесничества распространяется действие лесохозяйственного регламента, утвержденного Приказом Министерства промышленности, природных ресурсов, энергетики и транспорта Республики Коми от «15» декабря 2017 г. N 2809/1.

Леса на территории Республики Коми в соответствии со статьей 8 Федерального закона от 04.12.2006 N 201-ФЗ «О введении в действие Лесного кодекса Российской Федерации» отнесены к эксплуатационным и защитным лесам, что отражено в Лесном плане Республики Коми, утвержденном Распоряжением Главы Республики Коми от «01» мая 2020 г. N 106-р и лесохозяйственном регламенте Печорского лесничества.

Согласно указанным документам лесного планирования проектируемая часть лесного участка, относится к защитным лесам.

Вып. № док.

Взам. инв. №

Подпись и дата

Инв. № подл.

Изм.	Кол.уч.	Лист	№ док.	Подпись	Дата

0441.001.001.2018/0004-5.1 -ПМТ.1

Лист





Таблица 55.4. Виды и объемы использования лесов на проектируемом лесном участке

Целевое назначение лесов	Хозяйство (хвойное, твердолиственное, мягколиственные)	Площадь (га)	Единица измерения	Объемы использования лесов (изъятия лесных ресурсов)
1	2	3	4	5
<b>Вид использования лесов - строительство, реконструкция, эксплуатация линейных объектов Цель предоставления лесного участка - Для строительства, реконструкции, эксплуатации линейного объекта «Магистральный газопровод Бованенково - Ухта. III нитка».</b>				
Защитные (ценные леса лесотундровой зоны)	Хвойное, Ель	22,5973	куб.м	1808

#### 55.4 Виды разрешенного использования лесов на проектируемой части лесного участка

Лесохозяйственным регламентом Печорского лесничества на проектируемой части лесного участка допускается:

- 1) заготовка древесины;
- 2) заготовка живицы;
- 3) заготовка и сбор не древесных лесных ресурсов;
- 4) заготовка пищевых лесных ресурсов и сбор лекарственных растений;
- 5) осуществление видов деятельности в сфере охотничьего хозяйства;
- 6) ведение сельского хозяйства (выпас сельскохозяйственных животных, северное оленеводство, выращивание сельскохозяйственных культур и иной сельскохозяйственной деятельности);
- 7) ведение сельского хозяйства (сенокосение и пчеловодство);
- 8) осуществление научно-исследовательской деятельности, образовательной деятельности;
- 9) осуществление рекреационной деятельности;
- 10) выполнение работ по геологическому изучению недр, разработка месторождений полезных ископаемых
- 11) строительство и эксплуатация водохранилищ и иных искусственных водных объектов, а также гидротехнических сооружений и специализированных портов;
- 12) строительство, реконструкция, эксплуатация линейных объектов;
- 13) осуществление религиозной деятельности;
- 14) использование лесов малочисленными народами севера;
- 15) иные виды разрешенного использования лесов.

#### 55.5 Сведения об обременениях проектируемой части лесного участка

По данным государственного лесного реестра проектируемая часть лесного участка не обременена правами третьих лиц.

#### 55.6 Сведения об ограничениях использования лесов

Использование лесов для выполнения работ по строительству, реконструкции, эксплуатации магистрального газопровода «Бованенково - Ухта. III нитка» осуществляется в соответствии с приказом Рослесхоза от 10.06.2011 № 223 «Об утверждении Правил использования лесов для строительства, реконструкции, эксплуатации линейных объектов». Лица, осуществляющие

						Лист
						0441.001.001.2018/0004-5.1 -ПМТ.1
Изм.	Кол.уч.	Лист	№ док.	Подпись	Дата	

Формат А4

использование лесов в целях выполнения работ по строительству, реконструкции, эксплуатации обеспечивают:

-регулярное проведение очистки просеки, примыкающих опушек леса, искусственных и естественных водотоков от захламления строительными, лесосечными, бытовыми и иными отходами, от загрязнения отходами производства, токсичными веществами;

-восстановление нарушенных производственной деятельностью лесных дорог, осушительных канав, дренажных систем, шлюзов, мостов, других гидромелиоративных сооружений, квартальных столбов, квартальных просек;

-принятие необходимых мер по устранению аварийных ситуаций, а также ликвидации их последствий, возникших по вине указанных лиц.

При использовании лесов в целях строительства, реконструкции и эксплуатации линейных объектов не допускается:

-повреждение лесных насаждений, растительного покрова и почв за пределами предоставленного лесного участка и соответствующей охранной зоны;

-захламление прилегающих территорий за пределами предоставленного лесного участка строительным и бытовым мусором, отходами древесины, иными видами отходов;

-загрязнение площади предоставленного лесного участка и территории за его пределами химическими и радиоактивными веществами;

-проезд транспортных средств и иных механизмов по произвольным, неустановленным маршрутам за пределами предоставленного лесного участка и соответствующей охранной зоны.

### **Ограничения по видам целевого назначения лесов**

С учетом целевого назначения и правового режима лесов, установленного лесным законодательством Российской Федерации, лесохозяйственным регламентом Печорского лесничества предусмотрены следующие ограничения в использовании лесов:

#### **Ценные леса**

Запрещается:

- проведение сплошных рубок лесных насаждений, за исключением случаев, предусмотренных частью 4 статьи 17, частью 5.1 статьи 21 Лесного кодекса РФ.

- размещение объектов капитального строительства, за исключением линейных объектов и гидротехнических сооружений.

#### **Леса, расположенные в лесотундровых зонах**

Запрещено:

- использование лесов для создания лесоперерабатывающей инфраструктуры;
- создание лесных плантаций;

При использовании лесов для выполнения работ по геологическому изучению недр, для разработки месторождений полезных ископаемых, перебазировка подвижного состава и грузов, способные нарушить растительный и почвенный покровы, а также механизированная валка деревьев, трелевка древесины, уборка порубочных остатков должны осуществляться преимущественно в зимний период.

Выборочные рубки лесных насаждений ведутся очень слабой, слабой и умеренной интенсивности, за исключением санитарных рубок.

Вып. № док.

Взам. инв. №

Подпись и дата

Инв. № подл.

						0441.001.001.2018/0004-5.1 -ПМТ.1	Лист
Изм.	Кол.уч.	Лист	№ док.	Подпись	Дата		

Формат А4

**55.7 Сведения о наличии зданий, сооружений, объектов, связанных с созданием лесной инфраструктуры и объектов, не связанных с созданием лесной инфраструктуры на проектируемой части лесного участка**

Таблица 55.5

№ п/п	Участковое лесничество/ урочище (при наличии)	Номер квартала	Номер выдела	Площадь объекта (га)	Наименование объекта
1	2	3	4	5	6
-	-	-	-	-	-

**55.8 Сведения о наличии на проектируемой части лесного участка особо защитных участков лесов, особо охраняемых природных территорий, зон с особыми условиями использования территорий**

Согласно данным государственного лесного реестра на проектируемом лесном участке отсутствуют особо защитные участки лесов (ОЗУ), особо охраняемые природные территории (ООПТ) и зоны с особыми условиями использования территорий.

Таблица 55.6

№ п/п	Наименование участкового лесничества/урочища (при наличии)	Номер квартала	Номер выдела	Виды ОЗУ, наименование ООПТ, виды зон с особыми условиями использования территорий	Общая площадь, га
1	2	3	4	5	6
1	-	-	-	-	-

**55.9 Проектирование вида использования лесов лесного участка**

Согласно лесохозяйственному регламенту Печорского лесничества, квартал 127 Интинского участкового лесничества, в границах которого расположен проектируемый лесной участок, относится к зоне планируемого освоения лесов *для строительства, реконструкции, эксплуатации линейных объектов.*

Вып. № док.

Взам. инв. №

Подпись и дата

Инв. № подл.

Изм.	Кол.уч.	Лист	№ док.	Подпись	Дата

0441.001.001.2018/0004-5.1 -ПМТ.1

Лист

## 55.10 Каталог координат поворотных точек образуемых земельных участков

Таблица 55.7 Каталог образуемых и изменяемых земельных участков

Геоданные					Каталог координат		
					№68-84		МСК-11 (зона 6)
номера характерных точек		Дирекционный угол, °	длина линии, м	Широта, Долгота	X	X	
1	-	2	184°16'19.9»	89	66°0'8.628»,60°26'14.168»	1113030.47	6327629.95
2	-	3	105°42'49.8»	150	66°0'5.750»,60°26'13.820»	1112941.45	6327623.30
3	-	4	179°17'57.0»	325	66°0'4.561»,60°26'25.312»	1112900.95	6327767.25
4	-	5	207°41'55.7»	267	65°59'54.090»,60°26'26.280»	1112576.40	6327771.22
5	-	6	280°28'42.7»	229	65°59'46.367»,60°26'16.931»	1112340.26	6327647.25
6	-	7	307°21'49.8»	102	65°59'47.525»,60°25'59.027»	1112381.85	6327422.38
7	-	8	5°0'0.1»	560	65°59'49.453»,60°25'52.487»	1112443.66	6327341.43
8	-	9	112°7'8.9»	74	66°0'7.509»,60°25'55.228»	1113001.90	6327390.27
9	-	10	76°37'2.4»	27	66°0'6.670»,60°26'0.694»	1112974.16	6327458.52
10	-	11	105°42'44.4»	140	66°0'6.893»,60°26'2.763»	1112980.41	6327484.79
11	-	12	4°16'19.0»	86	66°0'5.782»,60°26'13.507»	1112942.55	6327619.37
12	-	1	66°5'19.6»	5	66°0'8.565»,60°26'13.843»	1113028.63	6327625.80
<b>Привязка</b>							
0	-	2	109°26'34.0»	3211	66°0'21.400»,60°21'50.256»	1113512.63	6324313.14

Вып. № док.

Взам. инв. №

Подпись и дата

Инв. № подл.

Изм.	Код.уч.	Лист	№ док.	Подпись	Дата

0441.001.001.2018/0004-5.1 -ПМТ.1

Лист

**56. Графическая часть проекта межевания территории, площадью 22,5973 га**

Вып. № док.

Взам. инв. №

Подпись и дата

Инв. № подл.

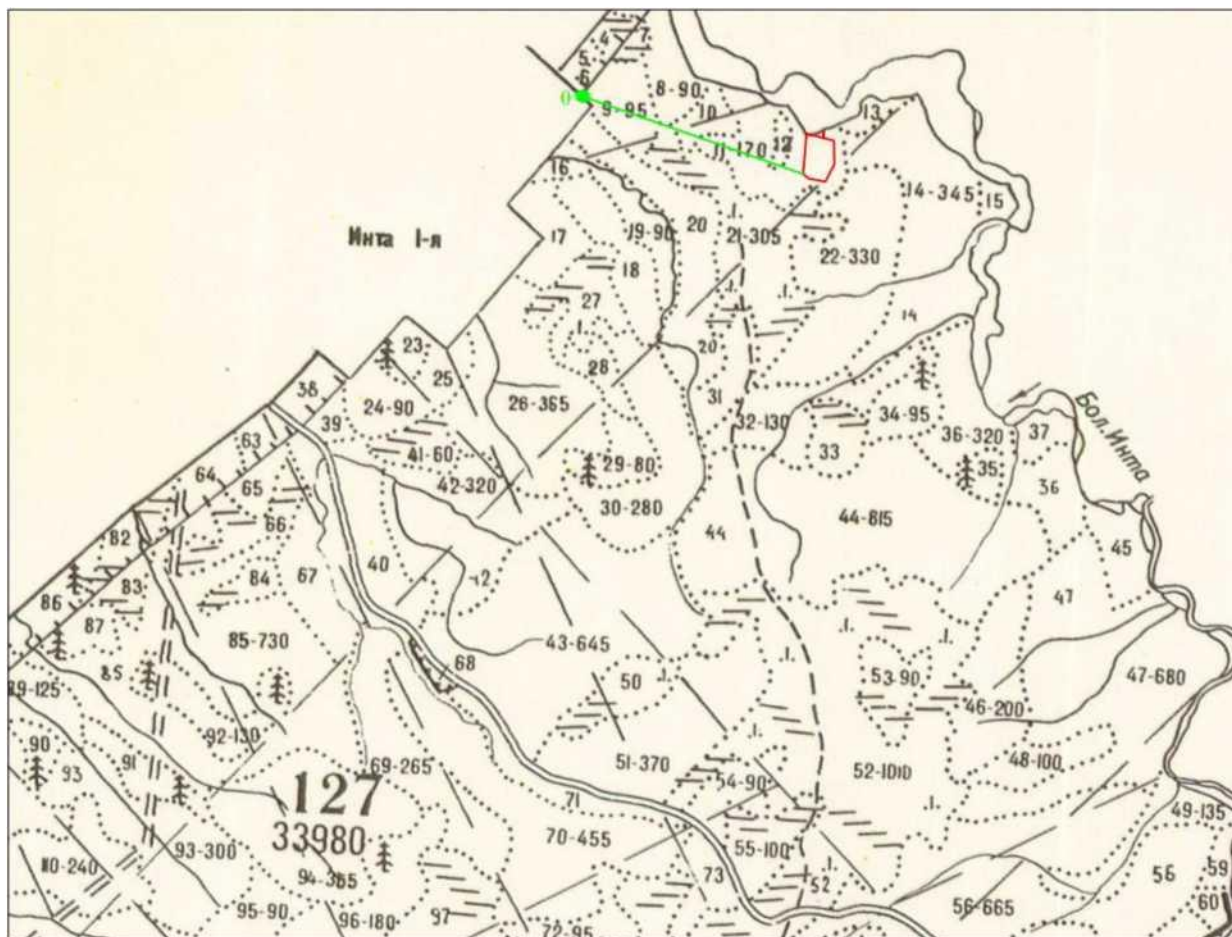
						0441.001.001.2018/0004-5.1 -ПМТ.1	Лист
Изм.	Кол.уч.	Лист	№ док.	Подпись	Дата		

# Н ЧЕРТЕЖ МЕЖЕВАНИЯ ТЕРРИТОРИИ

Субъект Российской Федерации: Республика Коми  
 Муниципальное образование: МО ГО «Инта»  
 Категория земель: Земли лесного фонда  
 Лесничество: Печорское  
 Участковое лесничество: Интинское  
 Вид использования лесов: Строительство, реконструкция, эксплуатация линейных объектов  
 Цель предоставления лесного участка: Для строительства, реконструкции, эксплуатации линейного объекта «Магистральный газопровод Бованенково - Ухта. III нитка». Площадки ВЗиС

1

Особые отметки:  
 Масштаб: 1:100 000



Условные обозначения:  
 - граница испрашиваемого лесного участка  
 - привязка.

Вып. № док.

Взам. инв. №

Подпись и дата

Инв. № подл.

Изм.	Кол.уч.	Лист	№ док.	Подпись	Дата

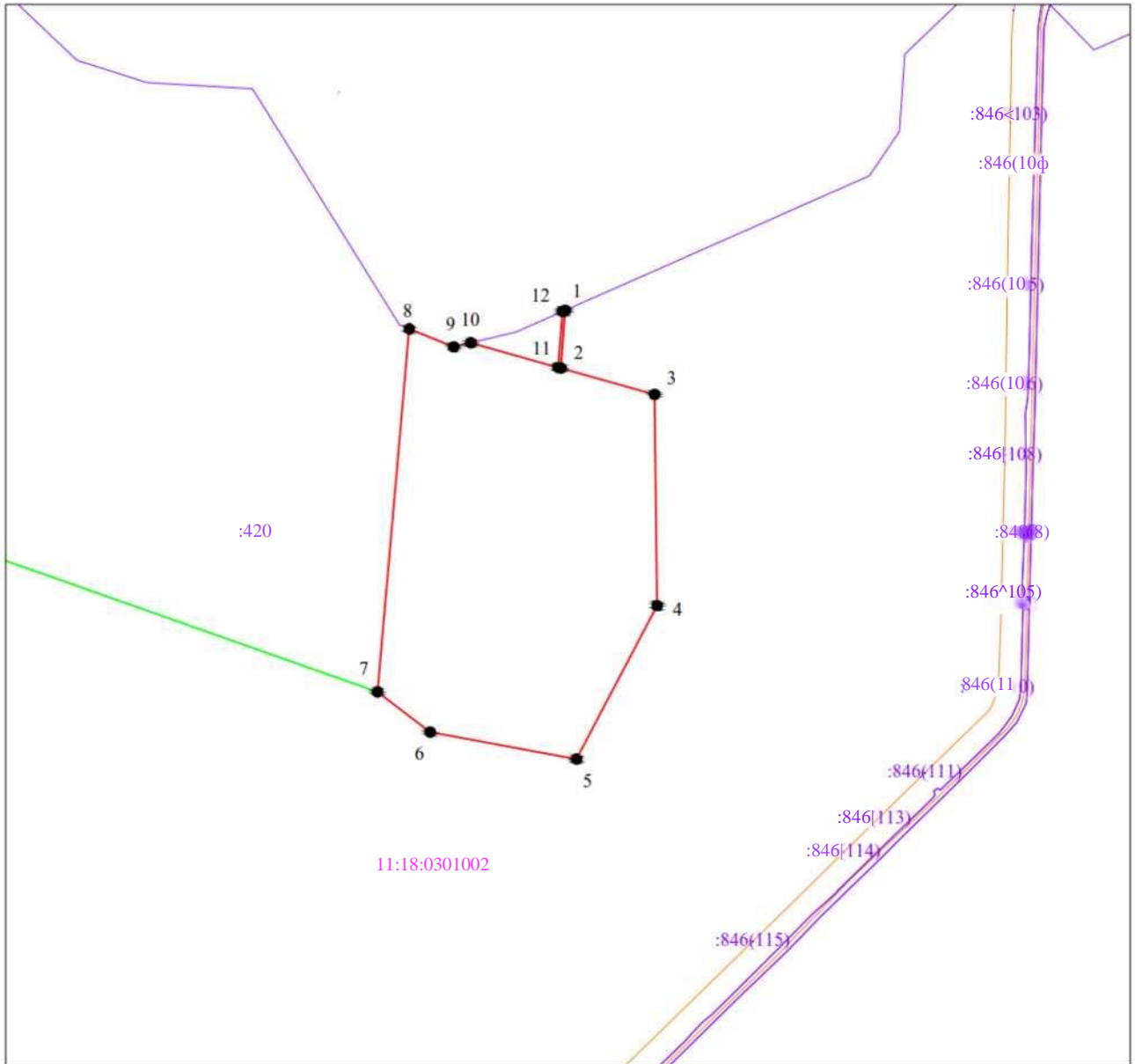
0441.001.001.2018/0004-5.1 -ПМТ.1

Лист



ЧЕРТЕЖ МЕЖЕВАНИЯ ТЕРРИТОРИИ

Субъект Российской Федерации: Республика Коми  
 Муниципальное образование: МО ГО «Инта»  
 Категория земель: Земли лесного фонда  
 Лесничество: Печорское  
 Участковое лесничество: Интинское  
 Вид использования лесов: Строительство, реконструкция, эксплуатация линейных объектов  
 Цель предоставления лесного участка: Для строительства, реконструкции, эксплуатации линейного объекта «Магистральный газопровод Бованенково - Ухта. III нитка». Площадки ВЗиС  
 Особые отметки: -  
 Масштаб: 1:10 000



Условные обозначения:

- - граница испрашиваемого лесного участка;
- - границы кадастрового квартала;
- - привязка;
- - граница земельного участка по сведениям ЕГРН ;
- - граница ОКС по сведениям ЕГРН;
- 1 - поворотная точка границы лесного участка;
- 11:18:0501001 - номер кадастрового квартала;
- :157 - кадастровый номер земельного участка.

Вып. № док.

Взам. инв. №

Подпись и дата

Инв. № подл.



## 57. ТЕКСТОВАЯ ЧАСТЬ ПРОЕКТА МЕЖЕВАНИЯ ТЕРРИТОРИИ, ПЛОЩАДЬЮ 34,6688 ГА

### 57.1 Местоположение, границы и площадь проектируемой части лесного участка

Субъект Российской Федерации	Республика Коми
Муниципальное образование	МО ГО «Инта»
Категория земель	Земли лесного фонда
Лесничество (лесопарк)	Печорское
Участковое лесничество, лесничество по лесоустройству	Интинское
Целевое назначение лесов, категория защитных лесов	Защитные леса; Ценные леса (леса, расположенные в пустынях, полупустынях, лесостепных, лесотундровых зонах, степях, горах, нерестоохранные полосы лесов )
Квартал, Лесотаксационный выдел/часть лесотаксационного выдела	Квартал 127 (ч.в. 181, 191, 220(196))
Площадь проектируемой части лесного участка, га	<b>34,6688</b>
В том числе по целевому назначению лесов:	-
Защитные	<b>34,6688</b>
Эксплуатационные	-

Местоположение и границы лесного участка указаны на чертеже межевания территории.

### 57.2 Целевое назначение лесов

В соответствии с приказом Рослесхоза от «09» декабря 2008 г. N 381 «Об определении количества лесничеств на территории Республики Коми и установлении их границ», Интинское участковое лесничество входит в состав Печорского лесничества.

На момент проектирования части лесного участка, на территории Печорского лесничества распространяется действие лесохозяйственного регламента, утвержденного Приказом Министерства промышленности, природных ресурсов, энергетики и транспорта Республики Коми от «15» декабря 2017 г. N 2809/1.

Леса на территории Республики Коми в соответствии со статьей 8 Федерального закона от 04.12.2006 N 201-ФЗ «О введении в действие Лесного кодекса Российской Федерации» отнесены к эксплуатационным и защитным лесам, что отражено в Лесном плане Республики Коми, утвержденном Распоряжением Главы Республики Коми от «01» мая 2020 г. N 106-р и лесохозяйственном регламенте Печорского лесничества.

Согласно указанным документам лесного планирования проектируемая часть лесного участка, относится к защитным лесам.

Вып. № док.

Взам. инв. №

Подпись и дата

Инв. № подл.

Изм.	Кол.уч.	Лист	№ док.	Подпись	Дата

0441.001.001.2018/0004-5.1 -ПМТ.1

Лист

### 57.3 Количественные и качественные характеристики проектируемой части лесного участка

Количественные и качественные характеристики проектируемой части лесного участка составляются на основании данных государственного лесного реестра.

Таблица 57.1. Распределение земель

Общая площадь, га	в том числе									
	лесные земли					нелесные земли				
	занятые лесными насаждениями - всего	в том числе покрытые лесными культурами	лесные питомники, плантации	не занятые лесными насаждениями	итого	дороги	просеки	болота	Другие (тундра)	итого
1	2	3	4	5	6	7	8	9	10	11
34,6688	34,2233	-	-	-	34,2233	-	-	-	0,4455	0,4455

Таблица 57.2. Характеристика насаждений проектируемой части лесного участка

Участковое тесничество / урочище (при наличии)	Номер квартала	Номер выдела	Состав насаждения или характеристика лесного участка при отсутствии насаждения	Площадь га/запас древесины при наличии (куб, м)	в том числе по группам возраста древостоя (га/куб, м)			
					Молодняк и	Средневозрастные	Приспевающие	Спелые и перестойные
1	2	3	4	5	6	7	8	9
Интинское	Защитные (ценные леса лесотундровой зоны)							
	127	181	6Б4Е	2,0668 / 83	-	-	-	2,0668 / 83
		191	Тундра низменная	0,4455 / -	-	-	-	-
		220(196)	10Б+Е	32,1565 / 2573	-	-	32,1565 / 2573	-
		<b>Всего:</b>	<b>34,6688 / 2656</b>	-	-	<b>32,1565 / 2573</b>	<b>2,0668 / 83</b>	

Таблица 57.3. Средние таксационные показатели насаждений проектируемой части лесного участка

Целевое назначение лесов	Хозяйство, преобладающая порода	Состав насаждений	Возраст	Бонитет	Полнота	Средний запас древесины (куб. м /га)		
						средневозрастные	приспевающие	спелые и перестойные
1	2	3	4	5	6	7	8	9
Защитные (ценные леса лесотундровой зоны)	Мягколиственное, Береза	10Б+Е	50	5	0,8	-	80	40

Вып. № док.

Взам. инв. №

Подпись и дата

Ив. № подл.

Изм.	Кол.уч.	Лист	№ док.	Подпись	Дата

0441.001.001.2018/0004-5.1 -ПМТ.1

Лист

Таблица 57.4. Виды и объемы использования лесов на проектируемом лесном участке

Целевое назначение лесов	Хозяйство (хвойное, твердолиственное, мягколиственные)	Площадь (га)	Единица измерения	Объемы использования лесов (изъятия лесных ресурсов)
1	2	3	4	5
<b>Вид использования лесов - строительство, реконструкция, эксплуатация линейных объектов Цель предоставления лесного участка - Для строительства, реконструкции, эксплуатации линейного объекта «Магистральный газопровод Бованенково - Ухта. III нитка».</b>				
Защитные (ценные леса лесотундровой зоны)	Мягколиственное, Береза	34,6688	куб.м	2656

#### 57.4 Виды разрешенного использования лесов на проектируемой части лесного участка

Лесохозяйственным регламентом Печорского лесничества на проектируемой части лесного участка допускается:

- 1) заготовка древесины;
- 2) заготовка живицы;
- 3) заготовка и сбор не древесных лесных ресурсов;
- 4) заготовка пищевых лесных ресурсов и сбор лекарственных растений;
- 5) осуществление видов деятельности в сфере охотничьего хозяйства;
- 6) ведение сельского хозяйства (выпас сельскохозяйственных животных, северное оленеводство, выращивание сельскохозяйственных культур и иной сельскохозяйственной деятельности);
- 7) ведение сельского хозяйства (сенокосение и пчеловодство);
- 8) осуществление научно-исследовательской деятельности, образовательной деятельности;
- 9) осуществление рекреационной деятельности;
- 10) выполнение работ по геологическому изучению недр, разработка месторождений полезных ископаемых
- 11) строительство и эксплуатация водохранилищ и иных искусственных водных объектов, а также гидротехнических сооружений и специализированных портов;
- 12) строительство, реконструкция, эксплуатация линейных объектов;
- 13) осуществление религиозной деятельности;
- 14) использование лесов малочисленными народами севера;
- 15) иные виды разрешенного использования лесов.

#### 57.5 Сведения об обременениях проектируемой части лесного участка

По данным государственного лесного реестра проектируемая часть лесного участка не обременена правами третьих лиц.

#### 57.6 Сведения об ограничениях использования лесов

Использование лесов для выполнения работ по строительству, реконструкции, эксплуатации магистрального газопровода «Бованенково - Ухта. III нитка» осуществляется в соответствии с приказом Рослесхоза от 10.06.2011 № 223 «Об утверждении Правил использования лесов для строительства, реконструкции, эксплуатации линейных объектов». Лица, осуществляющие использование лесов в целях выполнения работ по строительству, реконструкции, эксплуатации обеспечивают:

						Лист
						0441.001.001.2018/0004-5.1 -ПМТ.1
Изм.	Кол.уч.	Лист	№ док.	Подпись	Дата	

Формат А4

-регулярное проведение очистки просеки, примыкающих опушек леса, искусственных и естественных водотоков от захламления строительными, лесосечными, бытовыми и иными отходами, от загрязнения отходами производства, токсичными веществами;

-восстановление нарушенных производственной деятельностью лесных дорог, осушительных канав, дренажных систем, шлюзов, мостов, других гидромелиоративных сооружений, квартальных столбов, квартальных просек;

-принятие необходимых мер по устранению аварийных ситуаций, а также ликвидации их последствий, возникших по вине указанных лиц.

При использовании лесов в целях строительства, реконструкции и эксплуатации линейных объектов не допускается:

-повреждение лесных насаждений, растительного покрова и почв за пределами предоставленного лесного участка и соответствующей охранной зоны;

-захламление прилегающих территорий за пределами предоставленного лесного участка строительным и бытовым мусором, отходами древесины, иными видами отходов;

-загрязнение площади предоставленного лесного участка и территории за его пределами химическими и радиоактивными веществами;

-проезд транспортных средств и иных механизмов по произвольным, неустановленным маршрутам за пределами предоставленного лесного участка и соответствующей охранной зоны.

### **Ограничения по видам целевого назначения лесов**

С учетом целевого назначения и правового режима лесов, установленного лесным законодательством Российской Федерации, лесохозяйственным регламентом Печорского лесничества предусмотрены следующие ограничения в использовании лесов:

#### **Ценные леса**

Запрещается:

- проведение сплошных рубок лесных насаждений, за исключением случаев, предусмотренных частью 4 статьи 17, частью 5.1 статьи 21 Лесного кодекса РФ.
- размещение объектов капитального строительства, за исключением линейных объектов и гидротехнических сооружений.

#### **Леса, расположенные в лесотундровых зонах**

Запрещено:

- использование лесов для создания лесоперерабатывающей инфраструктуры;
- создание лесных плантаций;

При использовании лесов для выполнения работ по геологическому изучению недр, для разработки месторождений полезных ископаемых, перебазировка подвижного состава и грузов, способные нарушить растительный и почвенный покровы, а также механизированная валка деревьев, трелевка древесины, уборка порубочных остатков должны осуществляться преимущественно в зимний период.

Выборочные рубки лесных насаждений ведутся очень слабой, слабой и умеренной интенсивности, за исключением санитарных рубок.

Вып. № док.

Взам. инв. №

Подпись и дата

Инв. № подл.

						0441.001.001.2018/0004-5.1 -ПМТ.1	Лист
Изм.	Кол.уч.	Лист	№ док.	Подпись	Дата		

Формат А4

**57.7 Сведения о наличии зданий, сооружений, объектов, связанных с созданием лесной инфраструктуры и объектов, не связанных с созданием лесной инфраструктуры на проектируемой части лесного участка**

Таблица 57.5

№ п/п	Участковое лесничество/ урочище (при наличии)	Номер квартала	Номер выдела	Площадь объекта (га)	Наименование объекта
1	2	3	4	5	6
-	-	-	-	-	-

**57.8 Сведения о наличии на проектируемой части лесного участка особо защитных участков лесов, особо охраняемых природных территорий, зон с особыми условиями использования территорий**

Согласно данным государственного лесного реестра на проектируемом лесном участке отсутствуют особо защитные участки лесов (ОЗУ), особо охраняемые природные территории (ООПТ) и зоны с особыми условиями использования территорий.

Таблица 57.6

№ п/п	Наименование участкового лесничества/урочища (при наличии)	Номер квартала	Номер выдела	Виды ОЗУ, наименование ООПТ, виды зон с особыми условиями использования территорий	Общая площадь, га
1	2	3	4	5	6
1	-	-	-	-	-

**57.9 Проектирование вида использования лесов лесного участка**

Согласно лесохозяйственному регламенту Печорского лесничества, квартал 127 Интинского участкового лесничества, в границах которого расположен проектируемый лесной участок, относится к зоне планируемого освоения лесов *для строительства, реконструкции, эксплуатации линейных объектов.*

Вып. № док.

Взам. инв. №

Подпись и дата

Инв. № подл.

Изм.	Кол.уч.	Лист	№ док.	Подпись	Дата

0441.001.001.2018/0004-5.1 -ПМТ.1

Лист

## 57.10 Каталог координат поворотных точек образуемых земельных участков

Таблица 57.7 Каталог образуемых и изменяемых земельных участков

Геоданные			Каталог координат					
			№68-84		МСК-11 (зона б)			
номера характерных точек		Дирекционный угол, °	длина линии, м	Широта, Долгота		X	X	
1	-	2	109°48'58.5»	161	65°49'32.442»,59°56'43.855»		1093989.81	6304656.31
2	-	3	137°15'30.8»	149	65°49'30.840»,59°56'55.945»		1093935.11	6304808.11
3	-	4	160°41'17.5»	206	65°49'27.427»,59°57'4.164»		1093826.00	6304908.94
4	-	5	143°2'56.4»	359	65°49'21.221»,59°57'10.039»		1093631.38	6304977.14
5	-	6	212°52'10.5»	81	65°49'12.199»,59°57'27.760»		1093344.60	6305192.86
6	-	7	79°38'55.9»	357	65°49'9.958»,59°57'24.480»		1093276.60	6305148.92
7	-	8	80°5'5.2»	446	65°49'12.405»,59°57'51.981»		1093340.83	6305500.57
8	-	9	117°43'34.7»	87	65°49'15.348»,59°58'26.343»		1093417.61	6305939.81
9	-	10	120°21'27.9»	384	65°49'14.124»,59°58'32.503»		1093377.16	6306016.77
10	-	11	120°6'42.3»	300	65°49'8.208»,59°58'59.093»		1093182.94	6306348.37
11		12	99°20'39.2»	327	65°49'3.627»,59°59'19.888»		1093032.50	6306607.77
12		13	143°58'34.2»	226	65°49'2.253»,59°59'45.408»		1092979.41	6306930.41
13		14	170°3'25.6»	86	65°48'56.503»,59°59'56.314»		1092796.91	6307063.12
14		15	260°4'0.1»	4	65°48'53.796»,59°59'57.692»		1092712.54	6307077.91
15		16	350°3'22.6»	85	65°48'53.770»,59°59'57.384»		1092711.85	6307073.97
16		17	323°58'37.8»	223	65°48'56.447»,59°59'56.021»		1092795.30	6307059.34
17		18	279°20'37.0»	326	65°49'2.131»,59°59'45.238»		1092975.73	6306928.14
18		19	300°6'51.0»	301	65°49'3.502»,59°59'19.789»		1093028.67	6306606.39
19		20	300°21'23.7»	384	65°49'8.095»,59°58'58.944»		1093179.49	6306346.36
20		21	297°43'40.6»	86	65°49'14.009»,59°58'32.359»		1093373.66	6306014.83
21		22	260°5'0.8»	445	65°49'15.213»,59°58'26.302»		1093413.44	6305939.15
22		23	259°38'57.1»	361	65°49'12.278»,59°57'52.047»		1093336.89	6305501.28
23		24	212°52'25.8»	68	65°49'9.806»,59°57'24.258»		1093271.99	6305145.95
24		25	282°42'27.4»	472	65°49'7.936»,59°57'21.521»		1093215.25	6305109.28
25		26	301°48'30.4»	271	65°49'10.795»,59°56'44.994»		1093319.16	6304648.48
26		27	2°30'46.1»	214	65°49'15.163»,59°56'26.473»		1093462.21	6304417.84
27	-	28	51°37'20.6»	222	65°49'22.069»,59°56'26.650»		1093675.95	6304427.22
28	-	1	17°22'30.5»	184	65°49'26.702»,59°56'39.981»		1093813.75	6304601.22
<b>Привязка</b>								
0	-	1	145°48'50.0»	1347	65°50'7.578»,59°55'41.349»		1095104.12	6303899.42

Вып. № док.

Взам. инв. №

Подпись и дата

Инв. № подл.

Изм.	Кол.уч.	Лист	№ док.	Подпись	Дата

0441.001.001.2018/0004-5.1 -ПМТ.1

Лист

**58. Графическая часть проекта межевания территории, площадью 34,6688 га**

Вып. № док.

Взам. инв. №

Подпись и дата

Инв. № подл.

						0441.001.001.2018/0004-5.1 -ПМТ.1	Лист
Изм.	Кол.уч.	Лист	№ док.	Подпись	Дата		



### ЧЕРТЕЖ МЕЖЕВАНИЯ ТЕРРИТОРИИ

Субъект Российской Федерации : Республика Коми  
 Муниципальное образование : МО ГО "Инта"  
 Категория земель : Земли лесного фонда  
 Лесничество : Печорское  
 Участковое лесничество : Интинское  
 Вид использования лесов : Строительство, реконструкция, эксплуатация линейных объектов  
 Цель предоставления лесного участка : Для строительства, реконструкции, эксплуатации линейного объекта «Магистральный газопровод Бованенково – Ухта. III нитка». Площадки ВЗиС  
 Особые отметки : -  
 Масштаб : 1:100 000



Условные обозначения :

- - граница испрашиваемого лесного участка ;
- - привязка.

Вып. № док.

Взам. инв. №

Подпись и дата

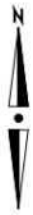
Инв. № подл.

Изм.	Кол.уч.	Лист	№ док.	Подпись	Дата

0441.001.001.2018/0004-5.1-ПМТ.1

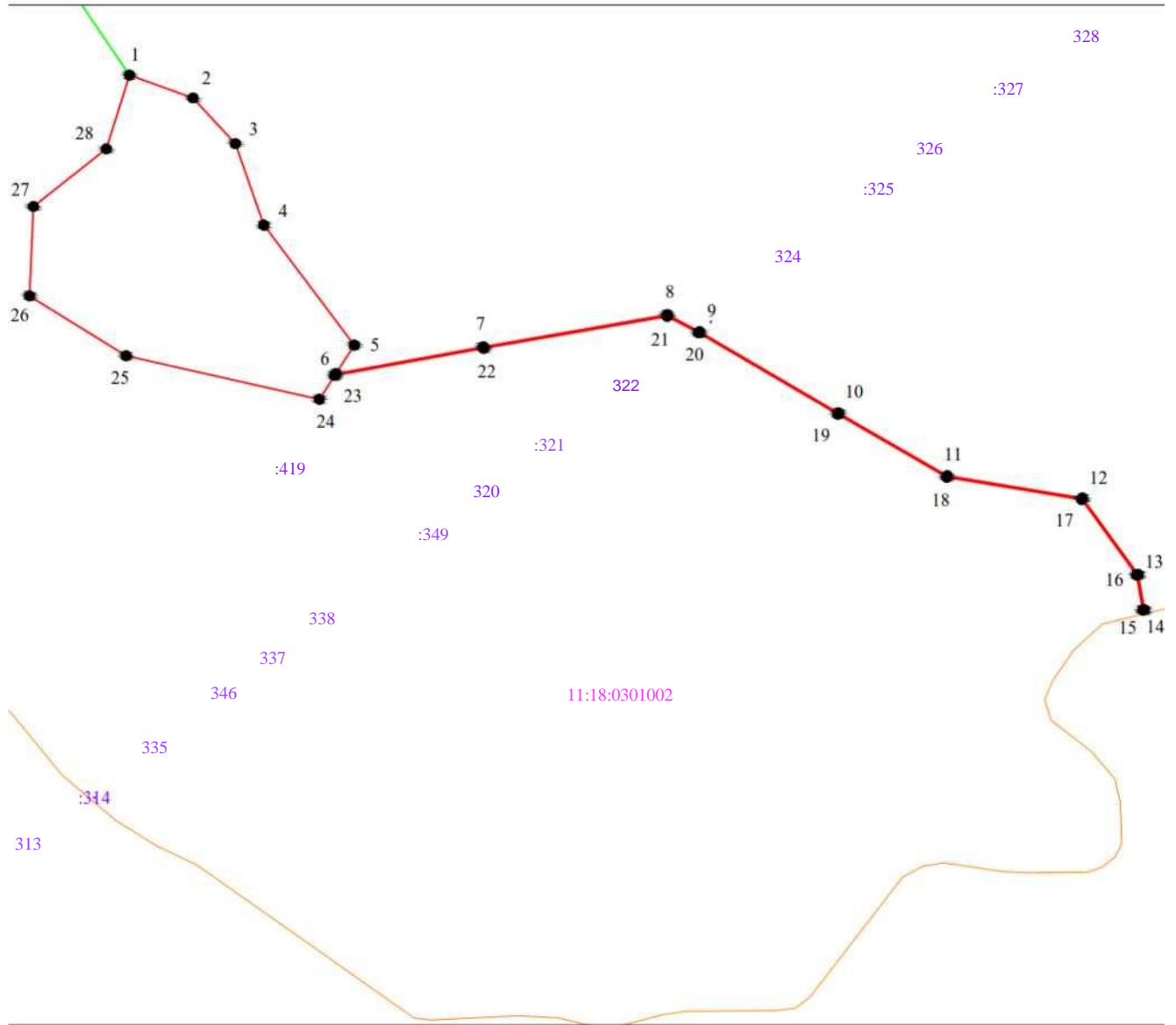
Лист





### ЧЕРТЕЖ МЕЖЕВАНИЯ ТЕРРИТОРИИ

Субъект Российской Федерации: Республика Коми  
 Муниципальное образование: МО ГО «Инта»  
 Категория земель: Земли лесного фонда  
 Лесничество: Печорское  
 Участковое лесничество: Интинское  
 Вид использования лесов: Строительство, реконструкция, эксплуатация линейных объектов  
 Цель предоставления лесного : Для строительства, реконструкции, эксплуатации линейного объекта «Магистральный газопровод Бованенково - Ухта. III нитка». Площадки ВЗиС  
 Особые отметки: -  
 Масштаб: 1:15 000



#### Условные обозначения:

- - граница испрашиваемого лесного участка;
- - границы кадастрового квартала;
- - привязка;
- - граница земельного участка по сведениям ЕГРН ;
- - граница ОКС по сведениям ЕГРН;
- \*1 - поворотная точка границы лесного участка;
- 11:18:0501001 - номер кадастрового квартала;
- :157 - кадастровый номер земельного участка .

Вып. № док.

Взам. инв. №

Подпись и дата

Инв. № подл.

Лист

0441.001.001.2018/0004-5.1 -ПМТ.1

Изм. Кол.уч. Лист № док. Подпись Дата

**59. ТЕКСТОВАЯ ЧАСТЬ ПРОЕКТА МЕЖЕВАНИЯ ТЕРРИТОРИИ,  
ПЛОЩАДЬЮ 25,6217 ГА**

**59.1 Местоположение, границы и площадь проектируемой части лесного участка**

Субъект Российской Федерации	Республика Коми
Муниципальное образование	МО ГО «Инта»
Категория земель	Земли лесного фонда
Лесничество (лесопарк)	Печорское
Участковое лесничество, лесничество по лесоустройству	Интинское
Целевое назначение лесов, категория защитных лесов	Защитные леса; Ценные леса (леса, расположенные в пустынях, полупустынях, лесостепных, лесотундровых зонах, степях, горах, нерестоохранные полосы лесов )
Квартал, Лесотаксационный выдел/часть лесотаксационного выдела	Квартал 142 (ч.в. 38, 69)
Площадь проектируемой части лесного участка, га	<b>25,6217</b>
В том числе по целевому назначению лесов:	-
Защитные	<b>25,6217</b>
Эксплуатационные	-

Местоположение и границы лесного участка указаны на чертеже межевания территории.

**59.2 Целевое назначение лесов**

В соответствии с приказом Рослесхоза от «09» декабря 2008 г. N 381 «Об определении количества лесничеств на территории Республики Коми и установлении их границ», Интинское участковое лесничество входит в состав Печорского лесничества.

На момент проектирования части лесного участка, на территории Печорского лесничества распространяется действие лесохозяйственного регламента, утвержденного Приказом Министерства промышленности, природных ресурсов, энергетики и транспорта Республики Коми от «15» декабря 2017 г. N 2809/1.

Леса на территории Республики Коми в соответствии со статьей 8 Федерального закона от 04.12.2006 N 201-ФЗ «О введении в действие Лесного кодекса Российской Федерации» отнесены к эксплуатационным и защитным лесам, что отражено в Лесном плане Республики Коми, утвержденном Распоряжением Главы Республики Коми от «01» мая 2020 г. N 106-р и лесохозяйственном регламенте Печорского лесничества.

Согласно указанным документам лесного планирования проектируемая часть лесного участка, относится к защитным лесам.

Вып. № док.

Взам. инв. №

Подпись и дата

Инв. № подл.

Изм.	Кол.уч.	Лист	№ док.	Подпись	Дата

0441.001.001.2018/0004-5.1 -ПМТ.1

Лист



Таблица 59.4. Виды и объемы использования лесов на проектируемом лесном участке

Целевое назначение лесов	Хозяйство (хвойное, твердолиственное, мягколиственные)	Площадь (га)	Единица измерения	Объемы использования лесов (изъятия лесных ресурсов)
1	2	3	4	5
<b>Вид использования лесов - строительство, реконструкция, эксплуатация линейных объектов <u>Цель предоставления лесного участка - Для строительства, реконструкции, эксплуатации линейного объекта «Магистральный газопровод Бованенково - Ухта. III нитка».</u></b>				
Защитные (ценные леса лесотундровой зоны)	Мягколиственное, Береза	25,6217	куб.м	1327

#### 59.4 Виды разрешенного использования лесов на проектируемой части лесного участка

Лесохозяйственным регламентом Печорского лесничества на проектируемой части лесного участка допускается:

- 1) заготовка древесины;
- 2) заготовка живицы;
- 3) заготовка и сбор не древесных лесных ресурсов;
- 4) заготовка пищевых лесных ресурсов и сбор лекарственных растений;
- 5) осуществление видов деятельности в сфере охотничьего хозяйства;
- 6) ведение сельского хозяйства (выпас сельскохозяйственных животных, северное оленеводство, выращивание сельскохозяйственных культур и иной сельскохозяйственной деятельности);
- 7) ведение сельского хозяйства (сенокосение и пчеловодство);
- 8) осуществление научно-исследовательской деятельности, образовательной деятельности;
- 9) осуществление рекреационной деятельности;
- 10) выполнение работ по геологическому изучению недр, разработка месторождений полезных ископаемых
- 11) строительство и эксплуатация водохранилищ и иных искусственных водных объектов, а также гидротехнических сооружений и специализированных портов;
- 12) строительство, реконструкция, эксплуатация линейных объектов;
- 13) осуществление религиозной деятельности;
- 14) использование лесов малочисленными народами севера;
- 15) иные виды разрешенного использования лесов.

#### 59.5 Сведения об обременениях проектируемой части лесного участка

По данным государственного лесного реестра проектируемая часть лесного участка не обременена правами третьих лиц.

#### 59.6 Сведения об ограничениях использования лесов

Использование лесов для выполнения работ по строительству, реконструкции, эксплуатации магистрального газопровода «Бованенково - Ухта. III нитка» осуществляется в соответствии с приказом Рослесхоза от 10.06.2011 № 223 «Об утверждении Правил использования лесов для строительства, реконструкции, эксплуатации линейных объектов». Лица, осуществляющие использование лесов в целях выполнения работ по строительству, реконструкции, эксплуатации обеспечивают:

						Лист
						0441.001.001.2018/0004-5.1 -ПМТ.1
Изм.	Кол.уч.	Лист	№ док.	Подпись	Дата	

Формат А4

-регулярное проведение очистки просеки, примыкающих опушек леса, искусственных и естественных водотоков от захламления строительными, лесосечными, бытовыми и иными отходами, от загрязнения отходами производства, токсичными веществами;

-восстановление нарушенных производственной деятельностью лесных дорог, осушительных канав, дренажных систем, шлюзов, мостов, других гидромелиоративных сооружений, квартальных столбов, квартальных просек;

-принятие необходимых мер по устранению аварийных ситуаций, а также ликвидации их последствий, возникших по вине указанных лиц.

При использовании лесов в целях строительства, реконструкции и эксплуатации линейных объектов не допускается:

-повреждение лесных насаждений, растительного покрова и почв за пределами предоставленного лесного участка и соответствующей охранной зоны;

-захламление прилегающих территорий за пределами предоставленного лесного участка строительным и бытовым мусором, отходами древесины, иными видами отходов;

-загрязнение площади предоставленного лесного участка и территории за его пределами химическими и радиоактивными веществами;

-проезд транспортных средств и иных механизмов по произвольным, неустановленным маршрутам за пределами предоставленного лесного участка и соответствующей охранной зоны.

### **Ограничения по видам целевого назначения лесов**

С учетом целевого назначения и правового режима лесов, установленного лесным законодательством Российской Федерации, лесохозяйственным регламентом Печорского лесничества предусмотрены следующие ограничения в использовании лесов:

#### **Ценные леса**

Запрещается:

- проведение сплошных рубок лесных насаждений, за исключением случаев, предусмотренных частью 4 статьи 17, частью 5.1 статьи 21 Лесного кодекса РФ.
- размещение объектов капитального строительства, за исключением линейных объектов и гидротехнических сооружений.

#### **Леса, расположенные в лесотундровых зонах**

Запрещено:

- использование лесов для создания лесоперерабатывающей инфраструктуры;
- создание лесных плантаций;

При использовании лесов для выполнения работ по геологическому изучению недр, для разработки месторождений полезных ископаемых, перебазировка подвижного состава и грузов, способные нарушить растительный и почвенный покровы, а также механизированная валка деревьев, трелевка древесины, уборка порубочных остатков должны осуществляться преимущественно в зимний период.

Выборочные рубки лесных насаждений ведутся очень слабой, слабой и умеренной интенсивности, за исключением санитарных рубок.

Вып. № док.

Взам. инв. №

Подпись и дата

Инв. № подл.

						0441.001.001.2018/0004-5.1 -ПМТ.1	Лист
Изм.	Кол.уч.	Лист	№ док.	Подпись	Дата		

Формат А4

**59.7 Сведения о наличии зданий, сооружений, объектов, связанных с созданием лесной инфраструктуры и объектов, не связанных с созданием лесной инфраструктуры на проектируемой части лесного участка**

Таблица 59.5

№ п/п	Участковое лесничество/ урочище (при наличии)	Номер квартала	Номер выдела	Площадь объекта (га)	Наименование объекта
1	2	3	4	5	6
-	-	-	-	-	-

**59.8 Сведения о наличии на проектируемой части лесного участка особо защитных участков лесов, особо охраняемых природных территорий, зон с особыми условиями использования территорий**

Согласно данным государственного лесного реестра на проектируемом лесном участке особо защитные участки лесов (ОЗУ), особо охраняемые природные территории (ООПТ) и зоны с особыми условиями использования территорий отсутствуют.

Таблица 59.6

№ п/п	Наименование участкового лесничества/урочища (при наличии)	Номер квартала	Номер выдела	Виды ОЗУ, наименование ООПТ, виды зон с особыми условиями использования территорий	Общая площадь, га
1	2	3	4	5	6
1	-	-	-	-	-

**59.9 Проектирование вида использования лесов лесного участка**

Согласно лесохозяйственному регламенту Печорского лесничества, квартал 142 Интинского участкового лесничества, в границах которого расположен проектируемый лесной участок, относится к зоне планируемого освоения лесов *для строительства, реконструкции, эксплуатации линейных объектов.*

Вып. № док.

Взам. инв. №

Подпись и дата

Инв. № подл.

Изм.	Кол.уч.	Лист	№ док.	Подпись	Дата

0441.001.001.2018/0004-5.1 -ПМТ.1

Лист

Таблица 59.7 Каталог образуемых и изменяемых земельных участков

Геоданные					Каталог координат		
					№68-84		МСК-11 (зона 6)
номера характерных точек		Дирекционный угол, °	длина линии, м	Широта, Долгота	X	X	
1	-	2	146°24'15,0»	10	65°44'40.610»,59°28'41.334»	1085746.62	6282934.94
2	-	3	123°1'25,3»	281	65°44'40.346»,59°28'41.800»	1085738.19	6282940.54
3	-	4	185°8'14,0»	39	65°44'35.720»,59°29'0.744»	1085585.22	6283175.88
4	-	5	219°5'38,1»	451	65°44'34.464»,59°29'0.594»	1085546.4	6283172.39
5	-	6	117°42'21,7»	203	65°44'22.806»,59°28'39.418»	1085196.53	6282888.12
6	-	7	184°30'42,1»	505	65°44'20.001»,59°28'53.797»	1085102.24	6283067.67
7	-	8	210°7'19,4»	225	65°44'3.704»,59°28'52.286»	1084598.61	6283027.93
8	-	9	303°20'23,3»	451	65°44'3.704»,59°28'52.286»	1084404.02	6282915.03
9	-	10	29°8'44,5»	645	65°44'4.772»,59°28'13.760»	1084651.63	6282538.65
10	-	11	117°42'14,7»	36	65°44'23.358»,59°28'36.593»	1085215.06	6282852.84
11	-	12	39°5'37,4»	450	65°44'22.863»,59°28'39.129»	1085198.43	6282884.51
12	-	13	5°8'40,3»	35	65°44'34.509»,59°29'0.285»	1085547.97	6283168.51
13	-	14	303°1'21,9»	279	65°44'35.649»,59°29'0.421»	1085583.18	6283171.68
14	-	15	326°22'0,2»	11	65°44'40.248»,59°28'41.584»	1085735.28	6282937.67
15	-	1	59°47'41,7»	4	65°44'40.541»,59°28'41.069»	1085744.6	6282931.47
<b>Привязка</b>							
0	-	7	85°8'20,8»	3058	65°44'3.704»,59°28'52.286»	1084598.61	6283027.93

Вып. № док.

Взам. инв. №

Подпись и дата

Инв. № подл.

Изм.	Кол.уч.	Лист	№ док.	Подпись	Дата

0441.001.001.2018/0004-5.1 -ПМТ.1

Лист

**60. Графическая часть проекта межевания территории, площадью 25,6217 га**

Вып. № док.

Взам. инв. №

Подпись и дата

Инв. № подл.

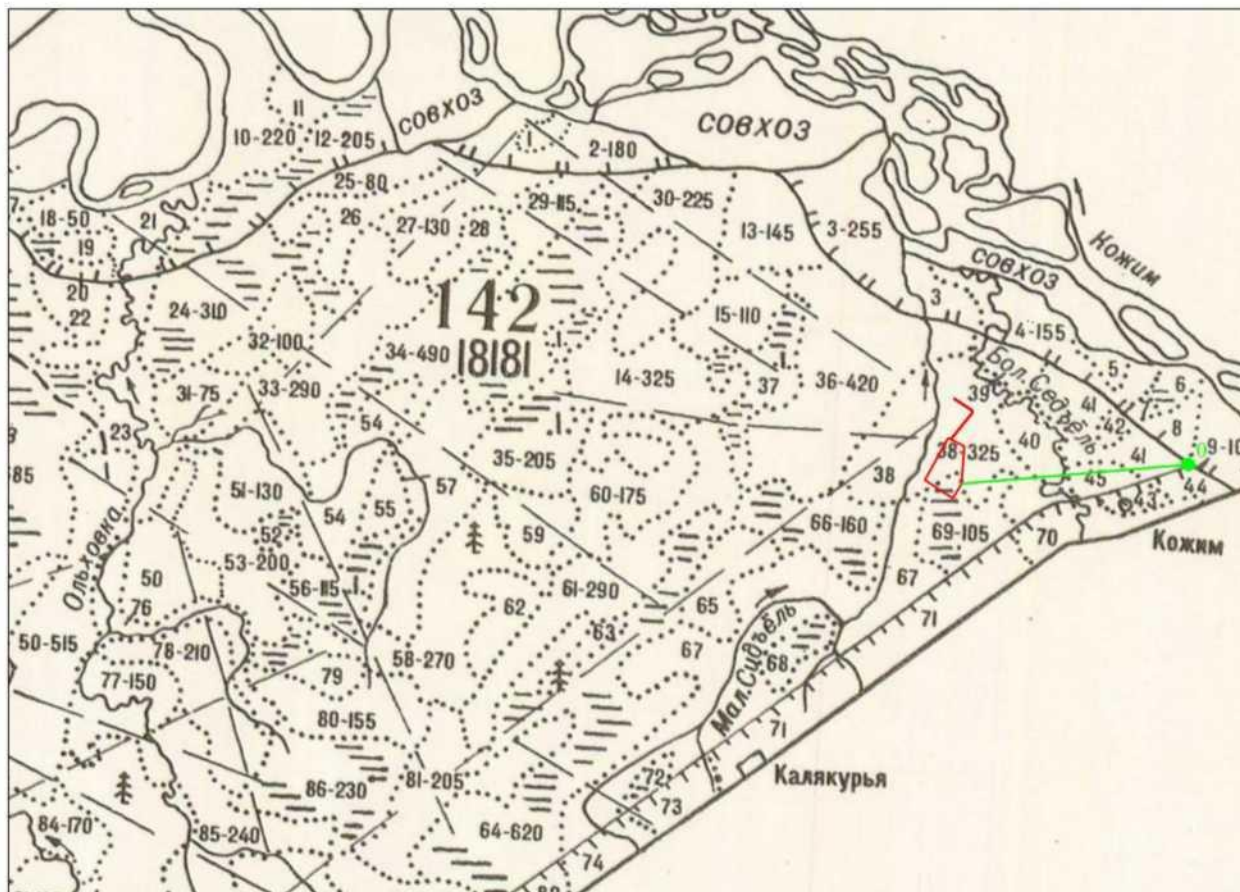
						0441.001.001.2018/0004-5.1 -ПМТ.1	Лист
Изм.	Кол.уч.	Лист	№ док.	Подпись	Дата		





### ЧЕРТЁЖ МЕЖЕВАНИЯ ТЕРРИТОРИИ

Субъект Российской Федерации : Республика Коми  
 Муниципальное образование : МО ГО "Инта"  
 Категория земель : Земли лесного фонда  
 Лесничество : Печорское  
 Участковое лесничество : Интинское  
 Вид использования лесов : Строительство, реконструкция, эксплуатация линейных объектов  
 Цель предоставления лесного участка : Для строительства, реконструкции, эксплуатации линейного объекта «Магистральный газопровод Бованенково – Ухта. III нитка». Площадки ВЗиС  
 Особые отметки : -  
 Масштаб : 1:100 000



#### Условные обозначения:

- - граница испрашиваемого лесного участка ;
- - привязка.

Вып. № док.

Взам. инв. №

Подпись и дата

Инв. № подл.

Изм.	Кол.уч.	Лист	№ док.	Подпись	Дата

0441.001.001.2018/0004-5.1-ПМТ.1

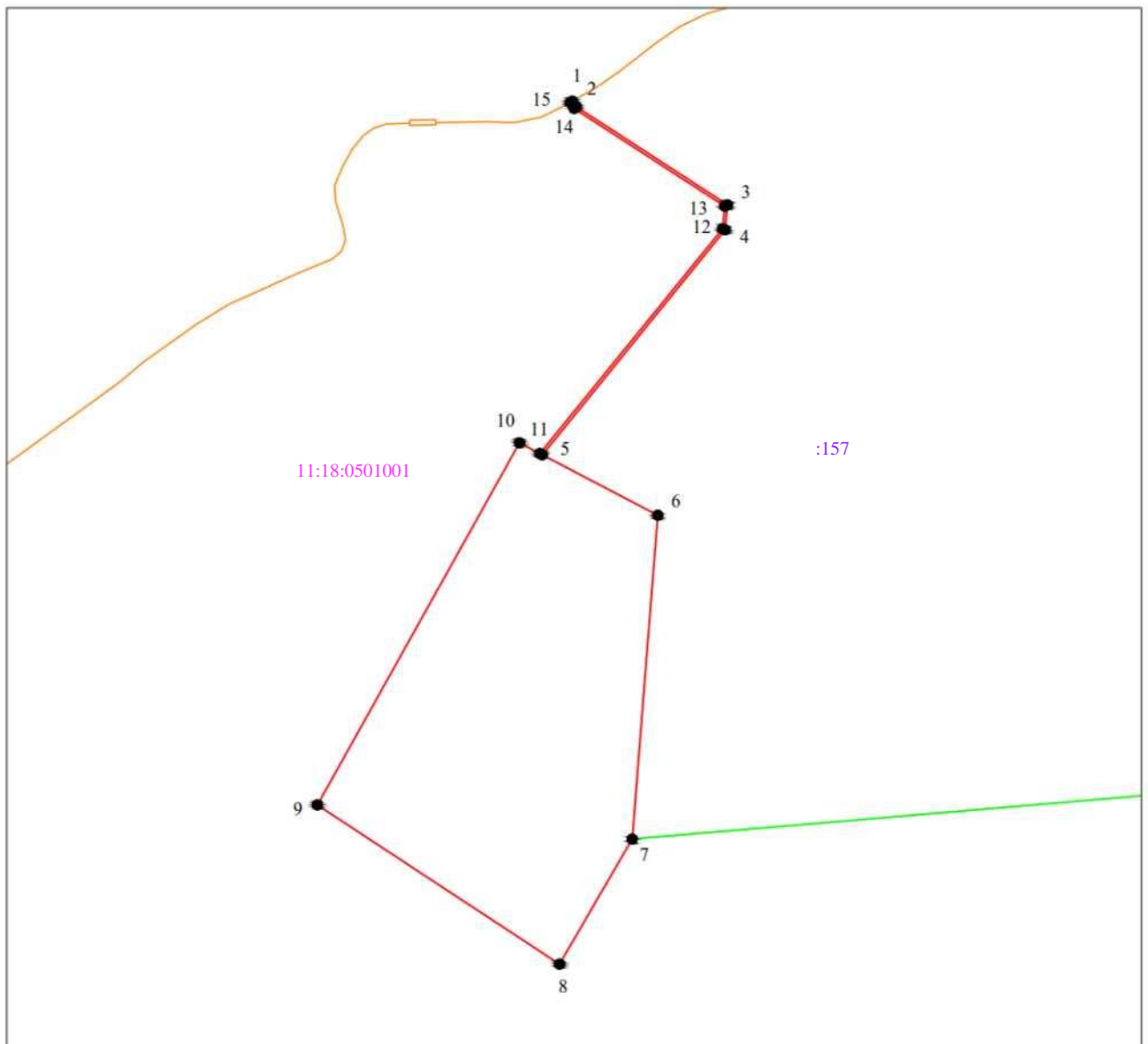
Лист








### ЧЕРТЕЖ МЕЖЕВАНИЯ ТЕРРИТОРИИ

Субъект Российской Федерации: Республика Коми  
Муниципальное образование: МО ГО «Инта»  
Категория земель: Земли лесного фонда  
Лесничество: Печорское  
Участковое лесничество: Интинское  
Вид использования лесов: Строительство, реконструкция, эксплуатация линейных объектов  
Цель предоставления лесного участка: Для строительства, реконструкции, эксплуатации линейного объекта «Магистральный газопровод Бованенково — Ухта. III нитка». Площадки ВЗиС

Особые отметки: -  
Масштаб: 1:10 000



#### Условные обозначения:

-  - граница испрашиваемого лесного участка ;
-  - границы кадастрового квартала;
-  - привязка;
-  - граница земельного участка по сведениям ЕГРН ;
-  - граница ОКС по сведениям ЕГРН;
- «1» - поворотная точка границы лесного участка;
- 11:18:0501001 - номер кадастрового квартала;
- :157 - кадастровый номер земельного участка.

Вып. № док.

Взам. инв. №

Подпись и дата

Инв. № подл.

Лист

0441.001.001.2018/0004-5.1 -ПМТ.1

Изм. Кол.уч. Лист № док. Подпись Дата

## 61. ТЕКСТОВАЯ ЧАСТЬ ПРОЕКТА МЕЖЕВАНИЯ ТЕРРИТОРИИ, ПЛОЩАДЬЮ 10,0096 ГА

### 61.1 Местоположение, границы и площадь проектируемой части лесного участка

Субъект Российской Федерации	Республика Коми
Муниципальное образование	МР «Печора»
Категория земель	Земли лесного фонда
Лесничество (лесопарк)	Печорское
Участковое лесничество, лесничество по лесоустройству	Сынинское
Целевое назначение лесов, категория защитных лесов	Эксплуатационные леса
Квартал, Лесотаксационный выдел/часть лесотаксационного выдела	Квартал 4 (ч.в. 1, 2, 3), квартал 508 (ч.в. 6)
Площадь проектируемой части лесного участка, га	<b>10,0096</b>
В том числе по целевому назначению лесов:	-
Защитные	-
Эксплуатационные	<b>10,0096</b>

Местоположение и границы лесного участка указаны на чертеже межевания территории.

### 61.2 Целевое назначение лесов

В соответствии с приказом Рослесхоза от «09» декабря 2008 г. N 381 «Об определении количества лесничеств на территории Республики Коми и установлении их границ», Сынинское участковое лесничество входит в состав Печорского лесничества.

На момент проектирования части лесного участка, на территории Печорского лесничества распространяется действие лесохозяйственного регламента, утвержденного Приказом Министерства промышленности, природных ресурсов, энергетики и транспорта Республики Коми от «15» декабря 2017 г. N 2809/1.

Леса на территории Республики Коми в соответствии со статьей 8 Федерального закона от 04.12.2006 N 201-ФЗ «О введении в действие Лесного кодекса Российской Федерации» отнесены к эксплуатационным и защитным лесам, что отражено в Лесном плане Республики Коми, утвержденном Распоряжением Главы Республики Коми от «01» мая 2020 г. N 106-р и лесохозяйственном регламенте Печорского лесничества.

Согласно указанным документам лесного планирования проектируемая часть лесного участка, относится к эксплуатационным лесам.

Вып. № док.

Взам. инв. №

Подпись и дата

Инв. № подл.

Изм.	Кол.уч.	Лист	№ док.	Подпись	Дата

0441.001.001.2018/0004-5.1 -ПМТ.1

Лист

### 61.3 Количественные и качественные характеристики проектируемой части лесного участка

Количественные и качественные характеристики проектируемой части лесного участка составляются на основании данных государственного лесного реестра.

Таблица 61.1. Распределение земель

Общая площадь, га	в том числе									
	лесные земли					нелесные земли				
	занятые лесными насаждениями - всего	в том числе покрытые лесными культурами	лесные питомники, плантации	не занятые лесными насаждениями	итого	дороги	просеки	болота	другие	итого
1	2	3	4	5	6	7	8	9	10	11
10,0096	9,8272	-	-	-	9,8272	-	-	0,1824	-	0,1824

Таблица 61.2. Характеристика насаждений проектируемой части лесного участка

Участковое лесничество/ урочище (при наличии)	Номер квартала	Номер выдела	Состав насаждения или характеристика лесного участка при отсутствии насаждения	Площадь га/запас древесины при наличии (куб, м)	в том числе по группам возраста древостоя (га/куб, м)			
					молодняк и	Средневозрастные	приспевающие	спелые и перестойные
1	2	3	4	5	6	7	8	9
Сынинское	Эксплуатационные леса							
	4	1	6Е4Б	0,0348 / 4	-	-	-	0,0348 / 4
		3	6Е4Б+П	5,7497 / 632	-	-	-	5,7497 / 632
		2	Болото	0,1824 / 0	-	-	-	-
	508	6	6Е4Б+П	4,0427 / 445	-	-	-	4,0427 / 445
			<b>Всего:</b>	<b>10,0096 / 1081</b>	-	-	-	<b>9,8272 - 1081</b>

Таблица 61.3. Средние таксационные показатели насаждений проектируемой части лесного участка

Целевое назначение лесов	Хозяйство, преобладающая порода	Состав насаждений	Возраст	Бонитет	Полнота	Средний запас древесины (куб. м /га)		
						средневозрастные	приспевающие	спелые и перестойные
1	2	3	4	5	6	7	8	9
Эксплуатационные	Хвойное, Ель	6Е4Б+П	160	5А	0,7	-	-	110

Вып. № док.

Взам. инв. №

Подпись и дата

Инв. № подл.

Изм.	Кол.уч.	Лист	№ док.	Подпись	Дата

0441.001.001.2018/0004-5.1 -ПМТ.1

Лист

Таблица 61.4. Виды и объемы использования лесов на проектируемом лесном участке

Целевое назначение лесов	Хозяйство (хвойное, твердолиственное, мягколиственные)	Площадь (га)	Единица измерения	Объемы использования лесов (изъятия лесных ресурсов)
1	2	3	4	5
<b>Вид использования лесов - строительство, реконструкция, эксплуатация линейных объектов Цель предоставления лесного участка - Для строительства, реконструкции, эксплуатации линейного объекта «Магистральный газопровод Бованенково - Ухта. III нитка».</b>				
Эксплуатационные	Хвойное, Ель	10,0096	куб.м	1081

#### 61.4 Виды разрешенного использования лесов на проектируемой части лесного участка

Лесохозяйственным регламентом Печорского лесничества на проектируемой части лесного участка допускается:

- 1) заготовка древесины;
- 2) заготовка живицы;
- 3) заготовка и сбор не древесных лесных ресурсов;
- 4) заготовка пищевых лесных ресурсов и сбор лекарственных растений;
- 5) осуществление видов деятельности в сфере охотничьего хозяйства;
- 6) ведение сельского хозяйства (выпас сельскохозяйственных животных, северное оленеводство, выращивание сельскохозяйственных культур и иной сельскохозяйственной деятельности);
- 7) ведение сельского хозяйства (сенокосение и пчеловодство);
- 8) осуществление научно-исследовательской деятельности, образовательной деятельности;
- 9) осуществление рекреационной деятельности;
- 10) выполнение работ по геологическому изучению недр, разработка месторождений полезных ископаемых
- 11) строительство и эксплуатация водохранилищ и иных искусственных водных объектов, а также гидротехнических сооружений и специализированных портов;
- 12) строительство, реконструкция, эксплуатация линейных объектов;
- 13) осуществление религиозной деятельности;
- 14) использование лесов малочисленными народами севера;

#### 61.5 Сведения об обременениях проектируемой части лесного участка

По данным государственного лесного реестра проектируемая часть лесного участка не обременена правами третьих лиц.

#### 61.6 Сведения об ограничениях использования лесов

Использование лесов для выполнения работ по строительству, реконструкции, эксплуатации магистрального газопровода «Бованенково - Ухта. III нитка» осуществляется в соответствии с приказом Рослесхоза от 10.06.2011 № 223 «Об утверждении Правил использования лесов для строительства, реконструкции, эксплуатации линейных объектов».

						Лист
						0441.001.001.2018/0004-5.1 -ПМТ.1
Изм.	Кол.уч.	Лист	№ док.	Подпись	Дата	

Формат А4

использование лесов в целях выполнения работ по строительству, реконструкции, эксплуатации обеспечивают:

- регулярное проведение очистки просеки, примыкающих опушек леса, искусственных и естественных водотоков от захламления строительными, лесосечными, бытовыми и иными отходами, от загрязнения отходами производства, токсичными веществами;

- восстановление нарушенных производственной деятельностью лесных дорог, осушительных канав, дренажных систем, шлюзов, мостов, других гидромелиоративных сооружений, квартальных столбов, квартальных просек;

- принятие необходимых мер по устранению аварийных ситуаций, а также ликвидации их последствий, возникших по вине указанных лиц.

При использовании лесов в целях строительства, реконструкции и эксплуатации линейных объектов не допускается:

- повреждение лесных насаждений, растительного покрова и почв за пределами предоставленного лесного участка и соответствующей охранной зоны;

- захламление прилегающих территорий за пределами предоставленного лесного участка строительным и бытовым мусором, отходами древесины, иными видами отходов;

- загрязнение площади предоставленного лесного участка и территории за его пределами химическими и радиоактивными веществами;

- проезд транспортных средств и иных механизмов по произвольным, неустановленным маршрутам за пределами предоставленного лесного участка и соответствующей охранной зоны.

### Ограничения по видам целевого назначения лесов

С учетом целевого назначения и правового режима лесов, установленного лесным законодательством Российской Федерации, лесохозяйственным регламентом Печорского лесничества предусмотрены следующие ограничения в использовании лесов:

#### Эксплуатационные леса

- Запрещается заготовка древесины в объёме, превышающем расчётную лесосеку, а также

### 61.7 Сведения о наличии зданий, сооружений, объектов, связанных с созданием лесной инфраструктуры и объектов, не связанных с созданием лесной инфраструктуры на проектируемой части лесного участка

Таблица 61.5

№ п/п	Участковое лесничество/ урочище (при наличии)	Номер квартала	Номер выдела	Площадь объекта (га)	Наименование объекта
1	2	3	4	5	6
-	-	-	-	-	-

Вып. № док.

Взам. инв. №

Подпись и дата

Инв. № подл.

Изм.	Кол.уч.	Лист	№ док.	Подпись	Дата

0441.001.001.2018/0004-5.1 -ПМТ.1

Лист

**61.8 Сведения о наличии на проектируемой части лесного участка особо защитных участков лесов, особо охраняемых природных территорий, зон с особыми условиями использования территорий**

Согласно данным государственного лесного реестра на проектируемом лесном участке особо защитные участки лесов (ОЗУ), особо охраняемые природные территории (ООПТ) и зоны с особыми условиями использования территорий отсутствуют.

Таблица 61.6

№ п/п	Наименование участкового лесничества/урочища (при наличии)	Номер квартала	Номер выдела	Виды ОЗУ, наименование ООПТ, виды зон с особыми условиями использования территорий	Общая площадь, га
1	2	3	4	5	6
-	-	-	-	-	-

**61.9 Проектирование вида использования лесов лесного участка**

Согласно лесохозяйственному регламенту Печорского лесничества, кварталы 4, 508 Сынинского участкового лесничества, в границах которого расположен проектируемый лесной участок, относится к зоне планируемого освоения лесов *для строительства, реконструкции, эксплуатации линейных объектов.*

Вып. № док.

Взам. инв. №

Подпись и дата

Инв. № подл.

Изм.	Кол.уч.	Лист	№ док.	Подпись	Дата

0441.001.001.2018/0004-5.1 -ПМТ.1

Лист

## 61.10 Каталог координат поворотных точек образуемых земельных участков

Таблица 61.7 Каталог образуемых и изменяемых земельных участков

№ т.	СК-XX'CA 84	МСК-11 зона 5		ГЕОДААННЫЕ				
	широта,долгота	Х(север)	Г (восток)	№ т.	-	№ т.	Дир. угол	Длина (м)
1	65°29'38.756»,58°31'19.498»	1057717.74	5515307.42	1	-	2	47°58'11.1»	4
2	65°29'38.838»,58°31'19.735»	1057720.39	5515310.36	2	-	3	138°0'44.6»	212
3	65°29'33.569»,58°31'30.276»	1057562.67	5515452.31	3	-	4	70°33'56.9»	136
4	65°29'34.867»,58°31'40.390»	1057607.98	5515580.73	4	-	5	116°32'0.6»	179
5	65°29'32.087»,58°31'52.562»	1057528.15	5515740.61	5	-	6	48°58'51.2»	184
6	65°29'35.802»,58°32'3.708»	1057648.81	5515879.32	6	-	7	36°24'0.9»	281
7	65°29'42.885»,58°32'17.364»	1057875.05	5516046.12	7	-	8	53°55'13.3»	257
8	65°29'47.502»,58°32'33.974»	1058026.46	5516253.91	8	-	9	143°23'47.4»	107
9	65°29'44.658»,58°32'38.650»	1057940.82	5516317.52	9	-	10	209°51'54.8»	175
10	65°29'39.881»,58°32'31.419»	1057789.24	5516230.48	10	-	11	222°40'37.4»	115
11	65°29'37.250»,58°32'25.094»	1057704.59	5516152.43	11	-	12	236°50'42.8»	425
12	65°29'30.207»,58°31'56.732»	1057472.09	5515796.52	12	-	13	313°31'8.0»	73
13	65°29'31.885»,58°31'52.803»	1057522.01	5515743.95	13	-	14	296°31'58.1»	183
14	65°29'34.727»,58°31'40.356»	1057603.64	5515580.46	14	-	15	250°34'3.4»	137
15	65°29'33.421»,58°31'30.169»	1057558.01	5515451.12	15	-	1	318°1'26.7»	215
Привязка								
0	65°29'39.114»,58°32'35.361»	1057767.53	5516282.09	0	-	10	292°48'51.5»	56

Вып. № док.

Взам. инв. №

Подпись и дата

Инв. № подл.

Изм.	Кол.уч.	Лист	№ док.	Подпись	Дата

0441.001.001.2018/0004-5.1 -ПМТ.1

Лист



## 62. Графическая часть проекта межевания территории, площадью 10,0096 га

Вып. № док.

Взам. инв. №

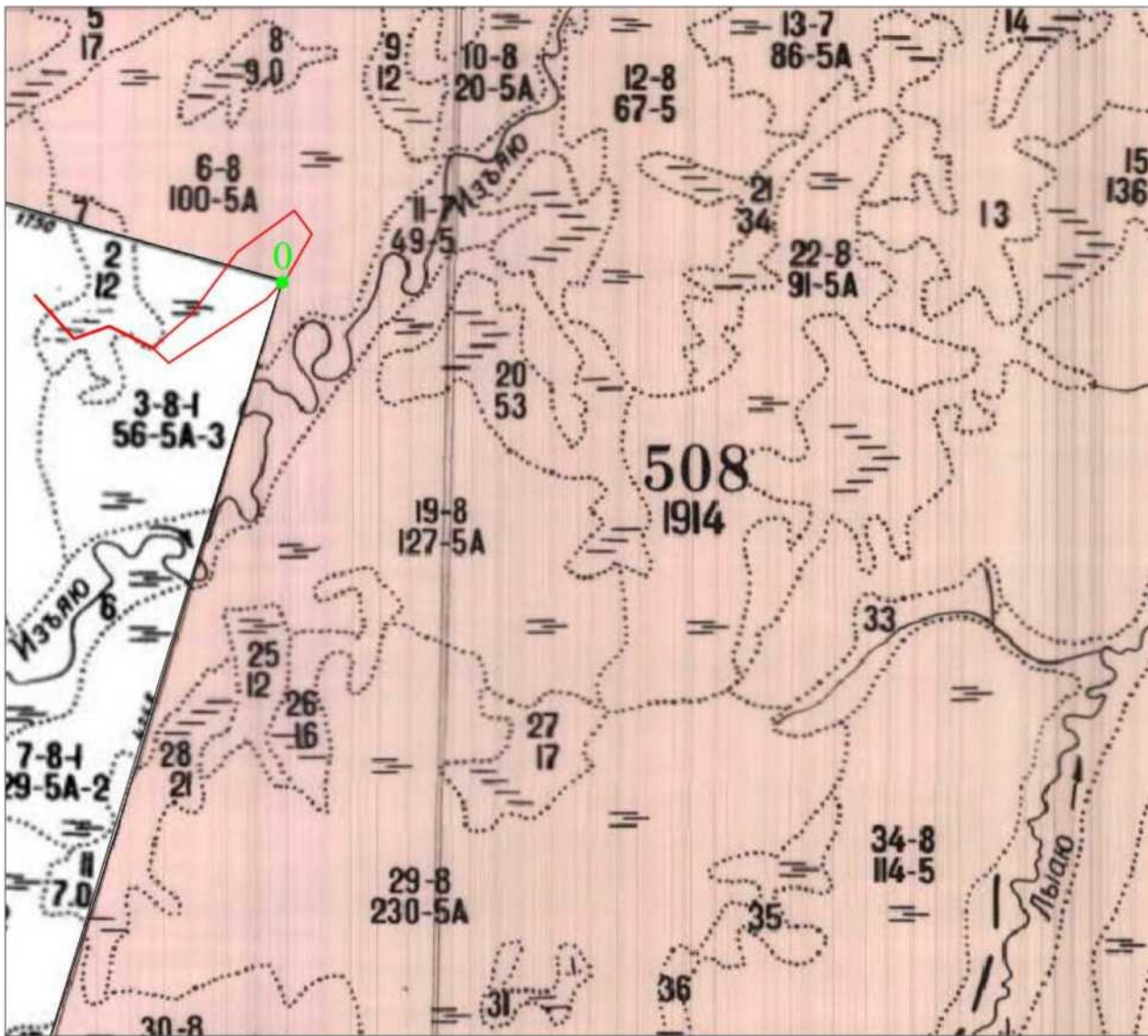
Подпись и дата

Инв. № подл.

						0441.001.001.2018/0004-5.1 -ПМТ.1	Лист
Изм.	Кол.уч.	Лист	№ док.	Подпись	Дата		

Н 1 ЧЕРТЕЖ МЕЖЕВАНИЯ ТЕРРИТОРИИ

Субъект Российской Федерации: Республика Коми МР «Печора»  
 Муниципальное образование: Земли лесного фонда  
 Категория земель: Печорское  
 Лесничество: Сынинское  
 Участковое лесничество: Строительство, реконструкция, эксплуатация линейных объектов  
 Вид использования лесов: Для строительства, реконструкции, эксплуатации линейного объекта «Магистральный газопровод Бованенково - Ухта. III нитка». Площадки ВЗиС  
 Цель предоставления лесного участка:  
 Особые отметки:  
 Масштаб: 1:25 000



Условные обозначения:  
 — граница испрашиваемого лесного участка;  
 — привязка;

Вып. № док.

Взам. инв. №

Подпись и дата

Инв. № подл.

Изм.	Кол.уч.	Лист	№ док.	Подпись	Дата

0441.001.001.2018/0004-5.1 -ПМТ.1

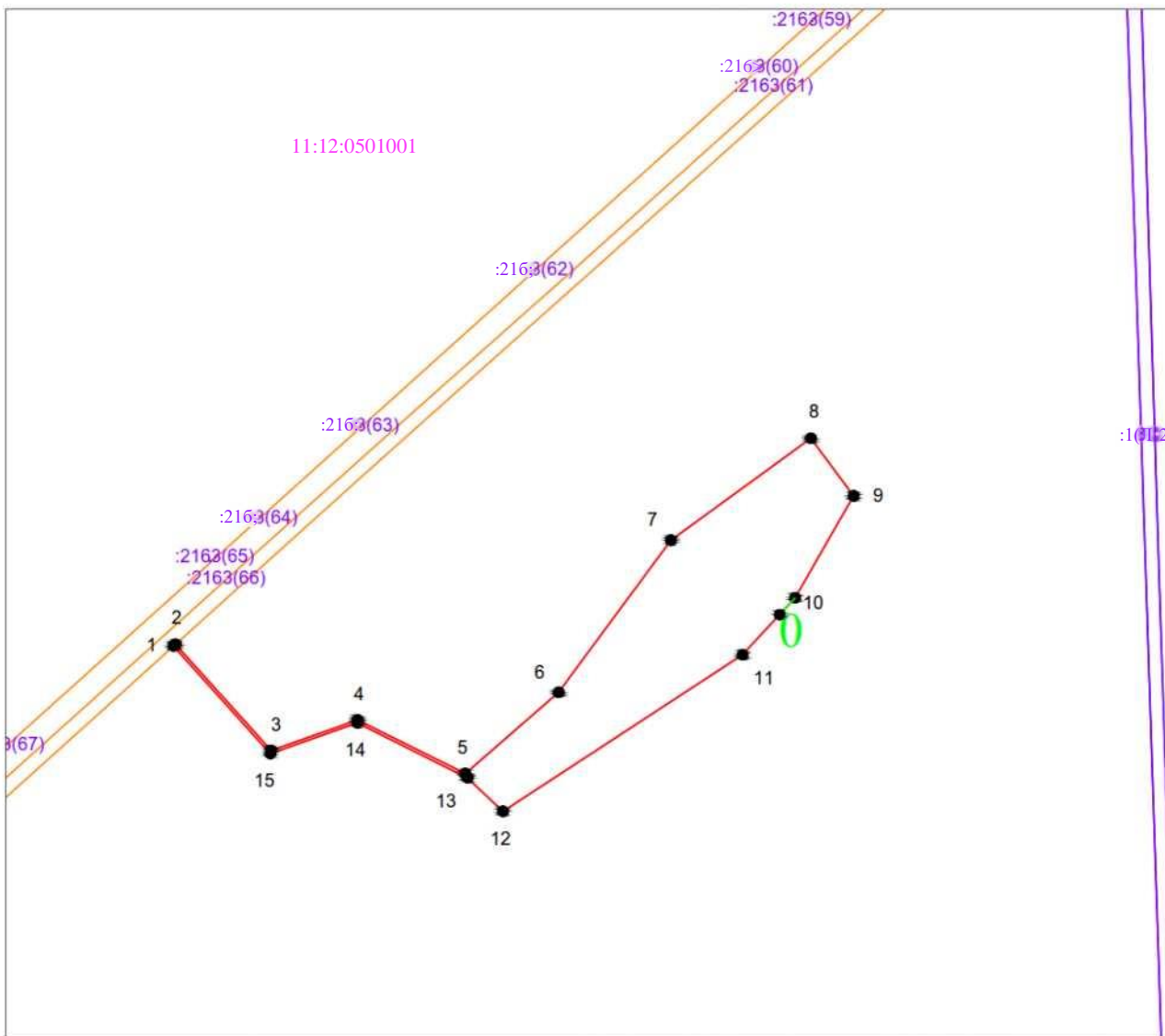
Лист

ЧЕРТЕЖ МЕЖЕВАНИЯ ТЕРРИТОРИИ



Субъект Российской Федерации: Республика Коми  
 Муниципальное образование: МР «Печора»  
 Категория земель: Земли лесного фонда  
 Лесничество: Печорское  
 Участковое лесничество: Сыннинское  
 Вид использования лесов: Строительство, реконструкция, эксплуатация линейных объектов  
 Цель предоставления лесного участка: Для строительства, реконструкции, эксплуатации линейного объекта «Магистральный газопровод Бованенково - Ухта. III нитка». Площадки ВЗиС

Особые отметки: -  
 Масштаб: 1:10 000



- Условные обозначения:
- - граница испрашиваемого лесного участка;
  - - границы кадастрового квартала;
  - - привязка;
  - - граница земельного участка по сведениям ЕГРН;
  - - граница ОКС по сведениям ЕГРН;
  - 1 - поворотная точка границы лесного участка;
  - 11:12:0501001 - номер кадастрового квартала;
  - :4883 - кадастровый номер земельного участка

Вып. № док.

Взам. инв. №

Подпись и дата

Инв. № подл.

### 63. ТЕКСТОВАЯ ЧАСТЬ ПРОЕКТА МЕЖЕВАНИЯ ТЕРРИТОРИИ, ПЛОЩАДЬЮ 13,0935 ГА

#### 63.1 Местоположение, границы и площадь проектируемой части лесного участка

Субъект Российской Федерации	Республика Коми
Муниципальное образование	МР «Печора»
Категория земель	Земли лесного фонда
Лесничество (лесопарк)	Печорское
Участковое лесничество, лесничество по лесоустройству	Сынинское
Целевое назначение лесов, категория защитных лесов	Эксплуатационные леса
Квартал, Лесотаксационный выдел/часть лесотаксационного выдела	Квартал 3 (ч.в. 12), квартал 4 (ч.в. 1)
Площадь проектируемой части лесного участка, га	<b>13,0935</b>
В том числе по целевому назначению лесов:	-
Защитные	-
Эксплуатационные	<b>13,0935</b>

Местоположение и границы лесного участка указаны на чертеже межевания территории.

#### 63.2 Целевое назначение лесов

В соответствии с приказом Рослесхоза от «09» декабря 2008 г. N 381 «Об определении количества лесничеств на территории Республики Коми и установлении их границ», Сынинское участковое лесничество входит в состав Печорского лесничества.

На момент проектирования части лесного участка, на территории Печорского лесничества распространяется действие лесохозяйственного регламента, утвержденного Приказом Министерства промышленности, природных ресурсов, энергетики и транспорта Республики Коми от «15» декабря 2017 г. N 2809/1.

Леса на территории Республики Коми в соответствии со статьей 8 Федерального закона от 04.12.2006 N 201-ФЗ «О введении в действие Лесного кодекса Российской Федерации» отнесены к эксплуатационным и защитным лесам, что отражено в Лесном плане Республики Коми, утвержденном Распоряжением Главы Республики Коми от «01» мая 2020 г. N 106-р и лесохозяйственном регламенте Печорского лесничества.

Согласно указанным документам лесного планирования проектируемая часть лесного участка, относится к эксплуатационным лесам.

Вып. № док.

Взам. инв. №

Подпись и дата

Инв. № подл.

Изм.	Кол.уч.	Лист	№ док.	Подпись	Дата

0441.001.001.2018/0004-5.1 -ПМТ.1

Лист

### 63.3 Количественные и качественные характеристики проектируемой части лесного участка

Количественные и качественные характеристики проектируемой части лесного участка составляются на основании данных государственного лесного реестра.

Таблица 63.1. Распределение земель

Общая площадь, га	в том числе									
	лесные земли					нелесные земли				
	занятые лесными насаждениями - всего	в том числе покрытые лесными культурами	лесные питомники, плантации	не занятые лесными насаждениями	итого	дороги	просеки	болота	другие	итого
1	2	3	4	5	6	7	8	9	10	11
13,0935	13,0935	-	-	-	13,0935	-	-	-	-	-

Таблица 63.2. Характеристика насаждений проектируемой части лесного участка

Участковое лесничество/ урочище (при наличии)	Номер квартала	Номер выдела	Состав насаждения или характеристика лесного участка при отсутствии насаждения	Площадь га/запас древесины при наличии (куб, м)	в том числе по группам возраста древостоя (га/куб, м)			
					молодняки	Средневозрастные	приспевающие	спелые и перестойные
1	2	3	4	5	6	7	8	9
Сынинское	Эксплуатационные леса							
	3	12	7ЕЗБ	0,0180 / 2	-	-	-	0,0180 / 2
	4	1	6Е4Б	13,0755 / 1438	-	-	-	13,0755 / 1438
			Всего:	13,0935 / 1440	-	-	-	13,0935 / 1440

Таблица 63.3. Средние таксационные показатели насаждений проектируемой части лесного участка

Целевое назначение лесов	Хозяйство, преобладающая порода	Состав насаждений	Возраст	Бонитет	Полнота	Средний запас древесины (куб. м /га)		
						средневозрастные	приспевающие	спелые и перестойные
1	2	3	4	5	6	7	8	9
Эксплуатационные леса	Хвойное, Ель	6Е4Б	160	5	0,6	-	-	110

Вып. № док.

Взам. инв. №

Подпись и дата

Инв. № подл.

Изм.	Кол.уч.	Лист	№ док.	Подпись	Дата

0441.001.001.2018/0004-5.1 -ПМТ.1

Лист

Таблица 63.4. Виды и объемы использования лесов на проектируемом лесном участке

Целевое назначение лесов	Хозяйство (хвойное, твердолиственное, мягколиственные)	Площадь (га)	Единица измерения	Объемы использования лесов (изъятия лесных ресурсов)
1	2	3	4	5
<u>Вид использования лесов - строительство, реконструкция, эксплуатация линейных объектов Цель предоставления лесного участка - Для строительства, реконструкции, эксплуатации линейного объекта «Магистральный газопровод Бованенково - Ухта. III нитка».</u>				
Эксплуатационные леса	Хвойное, Ель	13,0935	куб.м	1440

### 63.4 Виды разрешенного использования лесов на проектируемой части лесного участка

Лесохозяйственным регламентом Печорского лесничества на проектируемой части лесного участка допускается:

- 1) заготовка древесины;
- 2) заготовка живицы;
- 3) заготовка и сбор не древесных лесных ресурсов;
- 4) заготовка пищевых лесных ресурсов и сбор лекарственных растений;
- 5) осуществление видов деятельности в сфере охотничьего хозяйства;
- 6) ведение сельского хозяйства (выпас сельскохозяйственных животных, северное оленеводство, выращивание сельскохозяйственных культур и иной сельскохозяйственной деятельности);
- 7) ведение сельского хозяйства (сенокосение и пчеловодство);
- 8) осуществление научно-исследовательской деятельности, образовательной деятельности;
- 9) осуществление рекреационной деятельности;
- 10) выполнение работ по геологическому изучению недр, разработка месторождений полезных ископаемых
- 11) строительство и эксплуатация водохранилищ и иных искусственных водных объектов, а также гидротехнических сооружений и специализированных портов;
- 12) строительство, реконструкция, эксплуатация линейных объектов;
- 13) осуществление религиозной деятельности;
- 14) использование лесов малочисленными народами севера;

### 63.5 Сведения об обременениях проектируемой части лесного участка

По данным государственного лесного реестра проектируемая часть лесного участка не обременена правами третьих лиц.

### 63.6 Сведения об ограничениях использования лесов

Использование лесов для выполнения работ по строительству, реконструкции, эксплуатации магистрального газопровода «Бованенково - Ухта. III нитка» осуществляется в соответствии с приказом Рослесхоза от 10.06.2011 № 223 «Об утверждении Правил использования лесов для строительства, реконструкции, эксплуатации линейных объектов».

						Лист
						0441.001.001.2018/0004-5.1 -ПМТ.1
Изм.	Кол.уч.	Лист	№ док.	Подпись	Дата	

Формат А4

использование лесов в целях выполнения работ по строительству, реконструкции, эксплуатации обеспечиваются:

- регулярное проведение очистки просеки, примыкающих опушек леса, искусственных и естественных водотоков от захламления строительными, лесосечными, бытовыми и иными отходами, от загрязнения отходами производства, токсичными веществами;

- восстановление нарушенных производственной деятельностью лесных дорог, осушительных канав, дренажных систем, шлюзов, мостов, других гидромелиоративных сооружений, квартальных столбов, квартальных просек;

- принятие необходимых мер по устранению аварийных ситуаций, а также ликвидации их последствий, возникших по вине указанных лиц.

При использовании лесов в целях строительства, реконструкции и эксплуатации линейных объектов не допускается:

- повреждение лесных насаждений, растительного покрова и почв за пределами предоставленного лесного участка и соответствующей охранной зоны;

- захламление прилегающих территорий за пределами предоставленного лесного участка строительным и бытовым мусором, отходами древесины, иными видами отходов;

- загрязнение площади предоставленного лесного участка и территории за его пределами химическими и радиоактивными веществами;

- проезд транспортных средств и иных механизмов по произвольным, неустановленным маршрутам за пределами предоставленного лесного участка и соответствующей охранной зоны.

### Ограничения по видам целевого назначения лесов

С учетом целевого назначения и правового режима лесов, установленного лесным законодательством Российской Федерации, лесохозяйственным регламентом Печорского лесничества предусмотрены следующие ограничения в использовании лесов:

#### Эксплуатационные леса

- Запрещается заготовка древесины в объёме, превышающем расчётную лесосеку, а также

### 63.7 Сведения о наличии зданий, сооружений, объектов, связанных с созданием лесной инфраструктуры и объектов, не связанных с созданием лесной инфраструктуры на проектируемой части лесного участка

Таблица 63.5

№ п/п	Участковое лесничество/ урочище (при наличии)	Номер квартала	Номер выдела	Площадь объекта (га)	Наименование объекта
1	2	3	4	5	6
-	-	-	-	-	-

Вып. № док.

Взам. инв. №

Подпись и дата

Инв. № подл.

Изм.	Кол.уч.	Лист	№ док.	Подпись	Дата

### 63.8 Сведения о наличии на проектируемой части лесного участка особо защитных участков лесов, особо охраняемых природных территорий, зон с особыми условиями использования территорий

Согласно данным государственного лесного реестра на проектируемом лесном участке особо защитные участки лесов (ОЗУ), особо охраняемые природные территории (ООПТ) и зоны с особыми условиями использования территорий отсутствуют.

Таблица 63.6

№ п/п	Наименование участкового лесничества/урочища (при наличии)	Номер квартала	Номер выдела	Виды ОЗУ, наименование ООПТ, виды зон с особыми условиями использования территорий	Общая площадь, га
1	2	3	4	5	6
-	-	-	-	-	-

### 63.9 Проектирование вида использования лесов лесного участка

Согласно лесохозяйственному регламенту Печорского лесничества, кварталы 3, 4 Сынинского участкового лесничества, в границах которого расположен проектируемый лесной участок, относится к зоне планируемого освоения лесов *для строительства, реконструкции, эксплуатации линейных объектов.*

Вып. № док.

Взам. инв. №

Подпись и дата

Инв. № подл.

Изм.	Кол.уч.	Лист	№ док.	Подпись	Дата

0441.001.001.2018/0004-5.1 -ПМТ.1

Лист



### 63.10 Каталог координат поворотных точек образуемых земельных участков

Таблица 63.7 Каталог образуемых и изменяемых земельных участков

№ т.	СК-XX'CA 84	МСК-11 зона 5		ГЕОДАННЫЕ				
	широта,долгота	X(север)	T (восток)	№ т.		№ т.	Дир. угол	Длина (м)
1	65°29'0.715»,58°29'29.633»	1056484.72	5513941.21	1	-	2	47°44'9.4»	4
2	65°29'0.798»,58°29'29.871»	1056487.41	5513944.17	2	-	3	138°1'15.9»	462
3	65°28'49.321»,58°29'52.837»	1056143.71	5514253.41	3	-	4	73°27'38.9»	112
4	65°28'50.215»,58°30'1.280»	1056175.63	5514360.90	4	-	5	93°23'4.3»	328
5	65°28'49.176»,58°30'26.623»	1056156.28	5514688.09	5	-	6	171°12'39.3»	124
6	65°28'45.205»,58°30'27.718»	1056033.91	5514707.01	6	-	7	223°16'37.3»	185
7	65°28'41.019»,58°30'17.457»	1055899.16	5514580.13	7	-	8	259°36'1.8»	175
8	65°28'40.219»,58°30'4.007»	1055867.59	5514408.11	8	-	9	225°27'50.0»	66
9	65°28'38.796»,58°30'0.243»	1055821.65	5514361.42	9	-	10	296°50'57.0»	96
10	65°28'40.296»,58°29'53.753»	1055864.83	5514276.12	10	-	11	314°46'34.5»	105
11	65°28'42.777»,58°29'48.190»	1055938.80	5514201.57	11	-	12	6°11'17.4»	90
12	65°28'45.647»,58°29'49.214»	1056028.17	5514211.26	12	-	13	19°12'4.6»	119
13	65°28'49.235»,58°29'52.605»	1056140.93	5514250.53	13	-	1	318°1'16.2»	462
Гривязка								
0	65°28'2.880»,58°31'14.962»	1054747.76	5515366.39	0		9	316°53'55.7»	1471

Вып. № док.

Взам. инв. №

Подпись и дата

Инв. № подл.

Изм.	Кол.уч.	Лист	№ док.	Подпись	Дата

0441.001.001.2018/0004-5.1 -ПМТ.1

Лист

**64. Графическая часть проекта межевания территории, площадью 13,0935 га**

Вып. № док.

Взам. инв. №

Подпись и дата

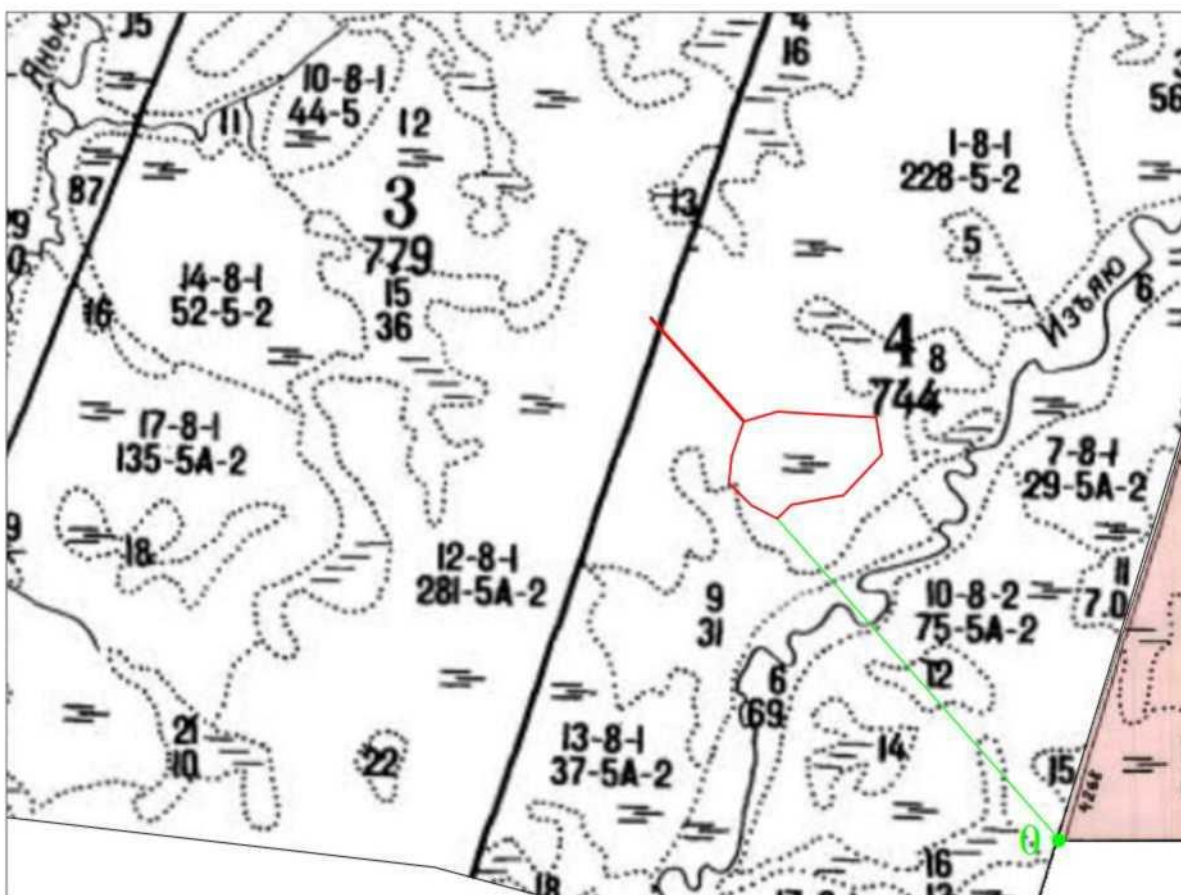
Инв. № подл.

						0441.001.001.2018/0004-5.1 -ПМТ.1	Лист
Изм.	Кол.уч.	Лист	№ док.	Подпись	Дата		



### ЧЕРТЕЖ МЕЖЕВАНИЯ ТЕРРИТОРИИ

Субъект Российской Федерации:	Республика Коми
Муниципальное образование:	МР «Печора»
Категория земель:	Земли лесного фонда
Лесничество:	Печорское
Участковое лесничество:	Сынинское
Вид использования лесов:	Строительство, реконструкция, эксплуатация линейных объектов
Цель предоставления лесного участка:	Для строительства, реконструкции, эксплуатации линейного объекта «Магистральный газопровод Бованенково - Ухта. III нитка». Площадки ВЗиС
Особые отметки:	-
Масштаб	1:25 000



Условные обозначения:

- граница испрашиваемого лесного участка;
- привязка;

Вып. № док.

Взам. инв. №

Подпись и дата

Инв. № подл.

Лист

0441.001.001.2018/0004-5.1 -ПМТ.1

Изм. Кол.уч. Лист № док. Подпись Дата

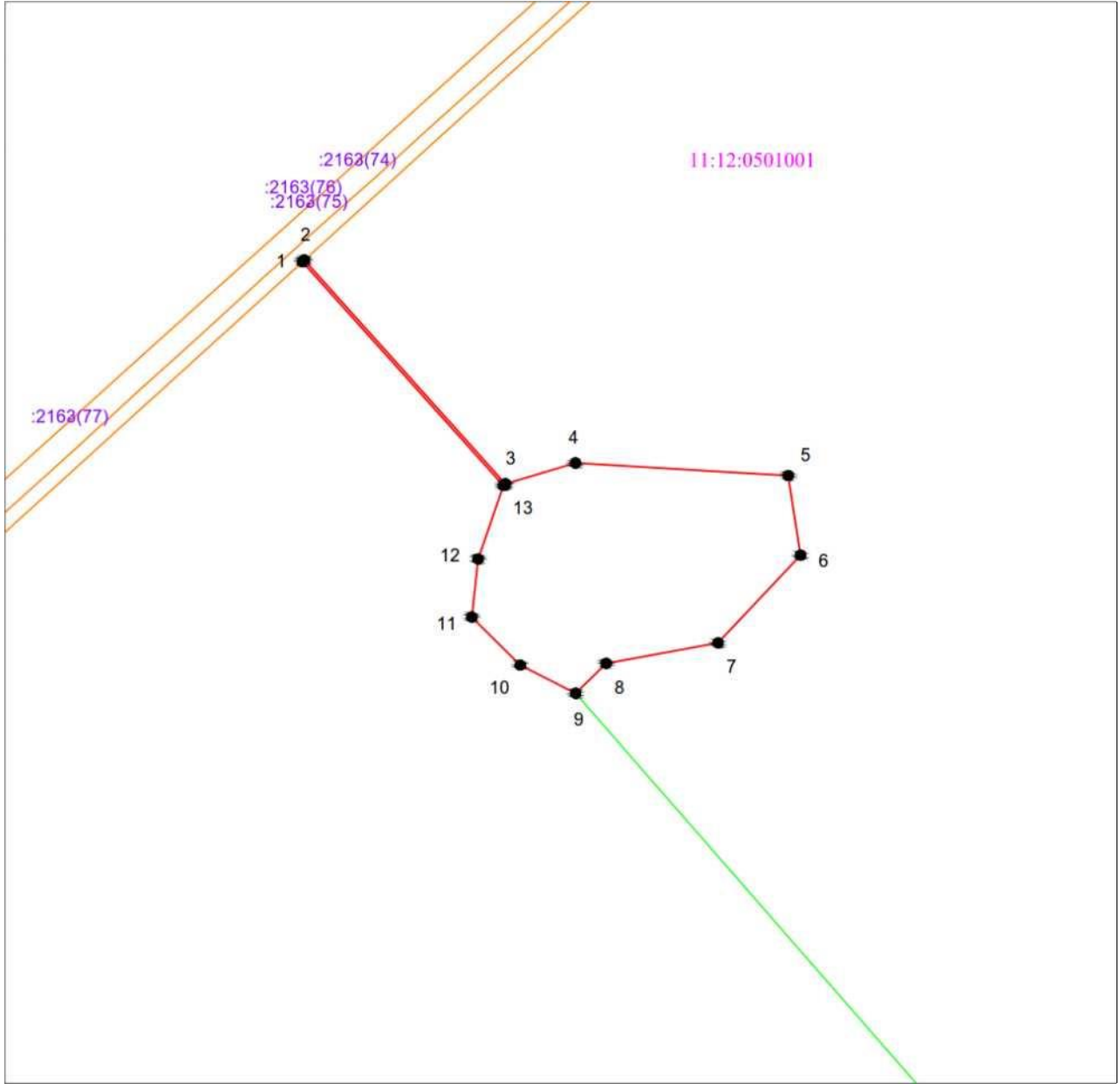
Н

ОРИИ

Субъект Российской Федерации: Республика Коми  
 Муниципальное образование: МР «Печора»  
 Категория земель: Земли лесного фонда  
 Лесничество: Печорское  
 Участковое лесничество: Сынинское  
 Вид использования лесов: Строительство, реконструкция, эксплуатация линейных объектов

стка: Для строительства, реконструкции, эксплуатации линейного объекта «Магистральный газопровод Бованенково - Ухта. III нитка». Площадки ВЗиС

Особые отметки:  
 Масштаб: 1:10 000



Условные обозначения:

- граница испрашиваемого лесного участка;
- границы кадастрового квартала;
- привязка;
- граница земельного участка по сведениям ЕГРН;
- граница ОКС по сведениям ЕГРН;
- поворотная точка границы лесного участка;
- номер кадастрового квартала;
- кадастровый номер земельного участка

◆1  
 11:12:0501001  
 :4883

Вып. № док.

Взам. инв. №

Подпись и дата

Инв. № подл.

Изм.	Кол.уч.	Лист	№ док.	Подпись	Дата

0441.001.001.2018/0004-5.1 -ПМТ.1

Лист

## 65. ТЕКСТОВАЯ ЧАСТЬ ПРОЕКТА МЕЖЕВАНИЯ ТЕРРИТОРИИ, ПЛОЩАДЬЮ 29,3064 ГА

### 65.1 Местоположение, границы и площадь проектируемой части лесного участка

Субъект Российской Федерации	Республика Коми
Муниципальное образование	МР «Печора»
Категория земель	Земли лесного фонда
Лесничество (лесопарк)	Печорское
Участковое лесничество, лесничество по лесоустройству	Сынинское
Целевое назначение лесов, категория защитных лесов	Защитные леса; Ценные леса (леса, расположенные в пустынях, полупустынях, лесостепных, лесотундровых зонах, степях, горах, нерестоохранные полосы лесов )
Квартал, Лесотаксационный выдел/часть лесотаксационного выдела	Квартал 504 (ч.в. 3, 10, 13)
Площадь проектируемой части лесного участка, га	<b>29,3064</b>
В том числе по целевому назначению лесов:	-
Защитные	<b>29,3064</b>
Эксплуатационные	-

Местоположение и границы лесного участка указаны на чертеже межевания территории.

### 65.2 Целевое назначение лесов

В соответствии с приказом Рослесхоза от «09» декабря 2008 г. N 381 «Об определении количества лесничеств на территории Республики Коми и установлении их границ», Сынинское участковое лесничество входит в состав Печорского лесничества.

На момент проектирования части лесного участка, на территории Печорского лесничества распространяется действие лесохозяйственного регламента, утвержденного Приказом Министерства промышленности, природных ресурсов, энергетики и транспорта Республики Коми от «15» декабря 2017 г. N 2809/1.

Леса на территории Республики Коми в соответствии со статьей 8 Федерального закона от 04.12.2006 N 201-ФЗ «О введении в действие Лесного кодекса Российской Федерации» отнесены к эксплуатационным и защитным лесам, что отражено в Лесном плане Республики Коми, утвержденном Распоряжением Главы Республики Коми от «01» мая 2020 г. N 106-р и лесохозяйственном регламенте Печорского лесничества.

Согласно указанным документам лесного планирования проектируемая часть лесного участка, относится к защитным лесам.

Вып. № док.

Взам. инв. №

Подпись и дата

Инв. № подл.

Изм.	Кол.уч.	Лист	№ док.	Подпись	Дата

0441.001.001.2018/0004-5.1 -ПМТ.1

Лист

### 65.3 Количественные и качественные характеристики проектируемой части лесного участка

Количественные и качественные характеристики проектируемой части лесного участка составляются на основании данных государственного лесного реестра.

Таблица 65.1. Распределение земель

Общая площадь, га	в том числе									
	лесные земли					нелесные земли				
	занятые лесными насаждениями - всего	в том числе покрытые лесными культурами	лесные питомники, плантации	не занятые лесными насаждениями	итого	дороги	просеки	болота	другие	итого
1	2	3	4	5	6	7	8	9	10	11
<b>29,3064</b>	26,7187	-	-	-	26,7187	-	-	2,5877	-	2,5877

Таблица 65.2. Характеристика насаждений проектируемой части лесного участка

Участковое лесничество/ урочище (при наличии)	Номер квартала	Номер выдела	Состав насаждения или характеристика лесного участка при отсутствии насаждения	Площадь га/запас древесины при наличии (куб, м)	в том числе по группам возраста древостоя (га/куб, м)			
					молодняки	Средневозрастные	приспевающие	спелые и перестойные
1	2	3	4	5	6	7	8	9
Сынинское	Защитные леса (ценные леса лесотундровых зонах)							
	504	3	9Е1Б	8,8179 / 1235	-	-	-	8,8179 / 1235
		10	9Е1Б	17,9008 / 3043	-	-	-	17,9008 / 3043
		13	Болото	2,5877 / -	-	-	-	-
		<b>Всего:</b>	<b>29,3064 / 4278</b>	-	-	-	<b>26,7187 / 4278</b>	

Таблица 65.3. Средние таксационные показатели насаждений проектируемой части лесного участка

Целевое назначение лесов	Хозяйство, преобладающая порода	Состав насаждений	Возраст	Бонитет	Полнота	Средний запас древесины (куб. м /га)		
						средневозрастные	приспевающие	спелые и перестойные
1	2	3	4	5	6	7	8	9
Защитные (ценные леса лесотундровых зонах)	Хвойное, Ель	9Е1Б	190	5	0,7	-	-	155

Вып. № док.

Взам. инв. №

Подпись и дата

Инв. № подл.

Изм.	Кол.уч.	Лист	№ док.	Подпись	Дата
------	---------	------	--------	---------	------

Таблица 65.4. Виды и объемы использования лесов на проектируемом лесном участке

Целевое назначение лесов	Хозяйство (хвойное, твердолиственное, мягколиственные)	Площадь (га)	Единица измерения	Объемы использования лесов (изъятия лесных ресурсов)
1	2	3	4	5
<b>Вид использования лесов - строительство, реконструкция, эксплуатация линейных объектов Цель предоставления лесного участка - Для строительства, реконструкции, эксплуатации линейного объекта «Магистральный газопровод Бованенково - Ухта. III нитка».</b>				
Защитные (ценные леса лесотундровых зонах)	Хвойное, Ель	29,3064	куб.м	4278

#### 65.4 Виды разрешенного использования лесов на проектируемой части лесного участка

Лесохозяйственным регламентом Печорского лесничества на проектируемой части лесного участка допускается:

- 1) заготовка древесины;
- 2) заготовка живицы;
- 3) заготовка и сбор не древесных лесных ресурсов;
- 4) заготовка пищевых лесных ресурсов и сбор лекарственных растений;
- 5) осуществление видов деятельности в сфере охотничьего хозяйства;
- 6) ведение сельского хозяйства (выпас сельскохозяйственных животных, северное оленеводство, выращивание сельскохозяйственных культур и иной сельскохозяйственной деятельности);
- 7) ведение сельского хозяйства (сенокошение и пчеловодство);
- 8) осуществление научно-исследовательской деятельности, образовательной деятельности;
- 9) осуществление рекреационной деятельности;
- 10) выполнение работ по геологическому изучению недр, разработка месторождений полезных ископаемых
- 11) строительство и эксплуатация водохранилищ и иных искусственных водных объектов, а также гидротехнических сооружений и специализированных портов;
- 12) строительство, реконструкция, эксплуатация линейных объектов;
- 13) осуществление религиозной деятельности;
- 14) использование лесов малочисленными народами севера;
- 15) иные виды разрешенного использования лесов.

#### 65.5 Сведения об обременениях проектируемой части лесного участка

По данным государственного лесного реестра проектируемая часть лесного участка не обременена правами третьих лиц.

#### 65.6 Сведения об ограничениях использования лесов

Использование лесов для выполнения работ по строительству, реконструкции, эксплуатации магистрального газопровода «Бованенково - Ухта. III нитка» осуществляется в соответствии с приказом Рослесхоза от 10.06.2011 № 223 «Об утверждении Правил использования лесов для строительства, реконструкции, эксплуатации линейных объектов». Лица, осуществляющие

Изм.	Кол.уч.	Лист	№ док.	Подпись	Дата

0441.001.001.2018/0004-5.1 -ПМТ.1

Лист

Формат А4

использование лесов в целях выполнения работ по строительству, реконструкции, эксплуатации обеспечивают:

- регулярное проведение очистки просеки, примыкающих опушек леса, искусственных и естественных водотоков от захламления строительными, лесосечными, бытовыми и иными отходами, от загрязнения отходами производства, токсичными веществами;
- восстановление нарушенных производственной деятельностью лесных дорог, осушительных канав, дренажных систем, шлюзов, мостов, других гидромелиоративных сооружений, квартальных столбов, квартальных просек;
- принятие необходимых мер по устранению аварийных ситуаций, а также ликвидации их последствий, возникших по вине указанных лиц.

При использовании лесов в целях строительства, реконструкции и эксплуатации линейных объектов не допускается:

- повреждение лесных насаждений, растительного покрова и почв за пределами предоставленного лесного участка и соответствующей охранной зоны;
- захламление прилегающих территорий за пределами предоставленного лесного участка строительным и бытовым мусором, отходами древесины, иными видами отходов;
- загрязнение площади предоставленного лесного участка и территории за его пределами химическими и радиоактивными веществами;
- проезд транспортных средств и иных механизмов по произвольным, неустановленным маршрутам за пределами предоставленного лесного участка и соответствующей охранной зоны.

### **Ограничения по видам целевого назначения лесов**

С учетом целевого назначения и правового режима лесов, установленного лесным законодательством Российской Федерации, лесохозяйственным регламентом Печорского лесничества предусмотрены следующие ограничения в использовании лесов:

#### **Ценные леса**

Запрещается:

- проведение сплошных рубок лесных насаждений, за исключением случаев, предусмотренных частью 4 статьи 17, частью 5.1 статьи 21 Лесного кодекса РФ.
- размещение объектов капитального строительства, за исключением линейных объектов и гидротехнических сооружений.

#### **Леса, расположенные в лесотундровых зонах**

Запрещено:

- использование лесов для создания лесоперерабатывающей инфраструктуры;
- создание лесных плантаций;

При использовании лесов для выполнения работ по геологическому изучению недр, для разработки месторождений полезных ископаемых, перебазировка подвижного состава и грузов, способные нарушить растительный и почвенный покровы, а также механизированная валка деревьев, трелевка древесины, уборка порубочных остатков должны осуществляться преимущественно в зимний период.

Выборочные рубки лесных насаждений ведутся очень слабой, слабой и умеренной интенсивности, за исключением санитарных рубок.

Вып. № док.

Взам. инв. №

Подпись и дата

Инв. № подл.

						0441.001.001.2018/0004-5.1 -ПМТ.1	Лист
Изм.	Кол.уч.	Лист	№ док.	Подпись	Дата		

Формат А4



**65.7 Сведения о наличии зданий, сооружений, объектов, связанных с созданием лесной инфраструктуры и объектов, не связанных с созданием лесной инфраструктуры на проектируемой части лесного участка**

Таблица 65.5

№ п/п	Участковое лесничество/ урочище (при наличии)	Номер квартала	Номер выдела	Площадь объекта (га)	Наименование объекта
1	2	3	4	5	6
-	-	-	-	-	-

**65.8 Сведения о наличии на проектируемой части лесного участка особо защитных участков лесов, особо охраняемых природных территорий, зон с особыми условиями использования территорий**

Согласно данным государственного лесного реестра на проектируемом лесном участке особо защитные участки лесов (ОЗУ), особо охраняемые природные территории (ООПТ) и зоны с особыми условиями использования территорий отсутствуют.

Таблица 65.6

№ п/п	Наименование участкового лесничества/урочища (при наличии)	Номер квартала	Номер выдела	Виды ОЗУ, наименование ООПТ, виды зон с особыми условиями использования территорий	Общая площадь, га
1	2	3	4	5	6
-	-	-	-	-	-

**65.9 Проектирование вида использования лесов лесного участка**

Согласно лесохозяйственному регламенту Печорского лесничества, квартал 504 Сынинского участкового лесничества, в границах которого расположен проектируемый лесной участок, относится к зоне планируемого освоения лесов *для строительства, реконструкции, эксплуатации линейных объектов.*

Вып. № док.

Взам. инв. №

Подпись и дата

Инв. № подл.

Изм.	Кол.уч.	Лист	№ док.	Подпись	Дата

0441.001.001.2018/0004-5.1 -ПМТ.1

Лист

## 65.10 Каталог координат поворотных точек образуемых земельных участков

Таблица 65.7 Каталог образуемых и изменяемых земельных участков

№ т.	СК-АО5 84	МСК-11	зона 5	ГЕОДААННЫЕ				
	широта,долгота	Х(север)	Г (восток)	№ т.		№ т.	Дир. угол	Длина (м)
1	65°31'20.165»,58°41'34.059»	1061179.46	5523073.86	1	-	2	6°41'39.6»	229
2	65°31'27.465»,58°41'36.883»	1061406.94	5523100.56	2	-	3	25°10'52.4»	233
3	65°31'34.129»,58°41'45.284»	1061617.76	5523199.68	3	-	4	63°5'36.5»	35
4	65°31'34.591»,58°41'47.729»	1061633.38	5523230.46	4	-	5	340°2'46.8»	126
5	65°31'38.480»,58°41'44.766»	1061752.15	5523187.34	5	-	6	353°24'42.7»	166
6	65°31'43.837»,58°41'43.826»	1061917.44	5523168.25	6	-	7	327°16'56.9»	64
7	65°31'45.627»,58°41'41.304»	1061971.47	5523133.54	7	-	8	58°46'0.4»	4
8	65°31'45.690»,58°41'41.578»	1061973.55	5523136.97	8	-	9	147°17'22.7»	65
9	65°31'43.877»,58°41'44.131»	1061918.82	5523172.12	9	-	10	173°24'46.6»	167
10	65°31'38.505»,58°41'45.074»	1061753.07	5523191.26	10	-	11	160°2'36.4»	125
11	65°31'34.645»,58°41'48.015»	1061635.20	5523234.06	11	-	12	63°6'13.0»	354
12	65°31'39.381»,58°42'13.107»	1061795.43	5523549.94	12	-	13	170°56'29.5»	310
13	65°31'29.434»,58°42'15.893»	1061489.09	5523598.78	13	-	14	191°45'2.1»	247
14	65°31'21.708»,58°42'11.187»	1061247.42	5523548.51	14	-	15	216°41'53.5»	199
15	65°31'16.728»,58°42'1.421»	1061087.96	5523429.66	15	-	16	225°23'54.4»	236
16	65°31'11.615»,58°41'47.817»	1060922.32	5523261.70	16	-	17	316°34'44.1»	150
17	65°31'15.273»,58°41'40.154»	1061031.36	5523158.51	17	-	1	330°14'56.0»	171
			Привязка					
0	65°32'6.132»,58°43'33.521»	1062667.37	5524546.70	0	-	12	228°49'17.0»	1324

Выг. № док.

Взам. инв. №

Подпись и дата

Инв. № подл.

Изм.	Кол.уч.	Лист	№ док.	Подпись	Дата

0441.001.001.2018/0004-5.1 -ПМТ.1

Лист

**66. Графическая часть проекта межевания территории, площадью 29,3064 га**

Вып. № док.

Взам. инв. №

Подпись и дата

Инв. № подл.

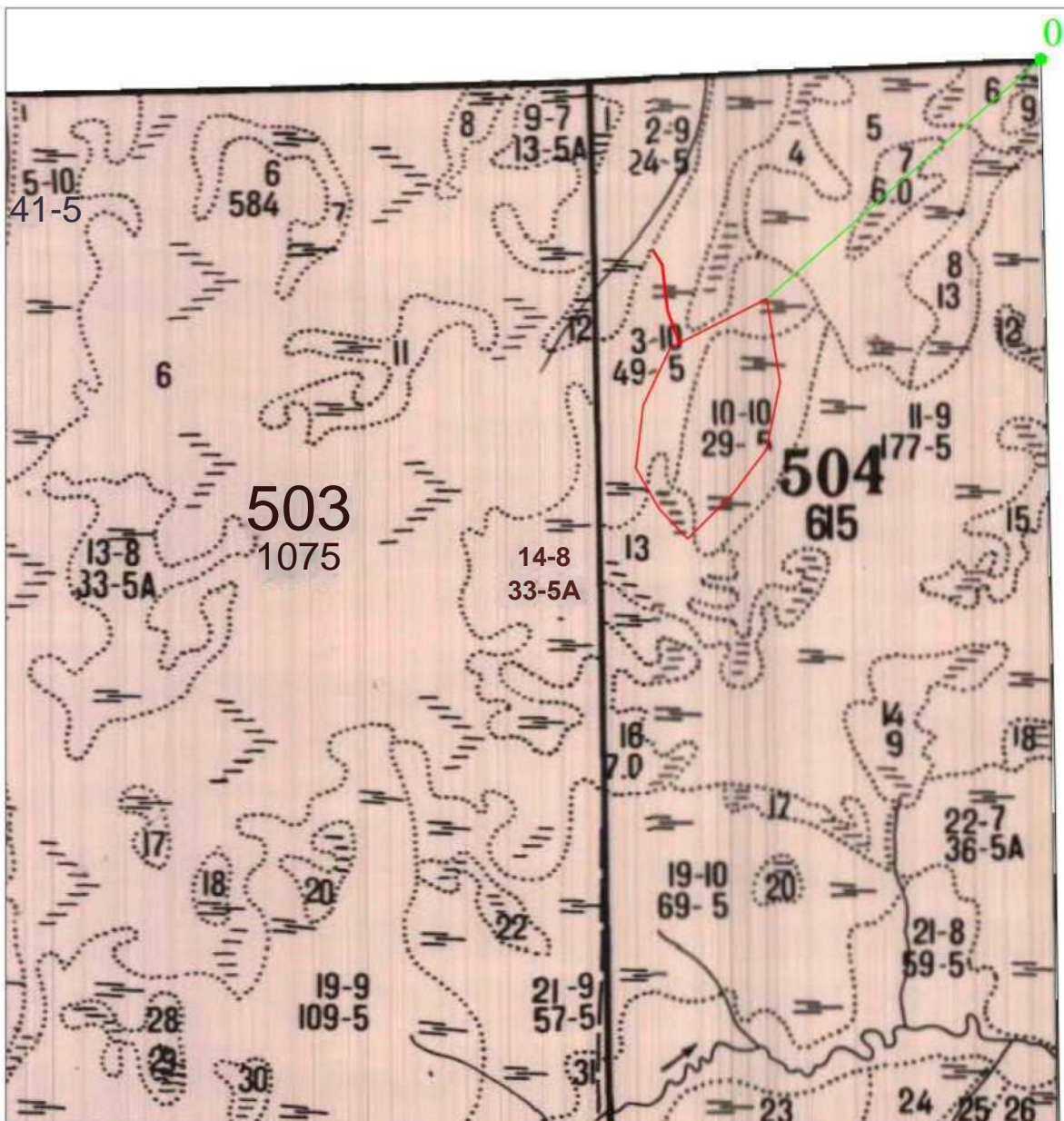
						0441.001.001.2018/0004-5.1 -ПМТ.1	Лист
Изм.	Кол.уч.	Лист	№ док.	Подпись	Дата		



ЧЕРТЕЖ МЕЖЕВАНИЯ ТЕРРИТОРИИ

Субъект Российской Федерации: Республика Коми  
 Муниципальное образование: МР «Печора»  
 Категория земель: Земли лесного фонда  
 Лесничество: Печорское  
 Участковое лесничество: Сынинское  
 Вид использования лесов: Строительство, реконструкция, эксплуатация линейных объектов  
 Цель предоставления лесного участка: Для строительства, реконструкции, эксплуатации линейного объекта «Магистральный газопровод Бованенково - Ухта. Ш нитка». Площадки ВЗиС

Особые отметки: -  
 Масштаб: 1:25 000



Условные обозначения:

- - граница испрашиваемого лесного участка;
- - привязка;

Вып. № док.

Взам. инв. №

Подпись и дата

Инв. № подл.

Изм.	Кол.уч.	Лист	№ док.	Подпись	Дата

0441.001.001.2018/0004-5.1 -ПМТ.1

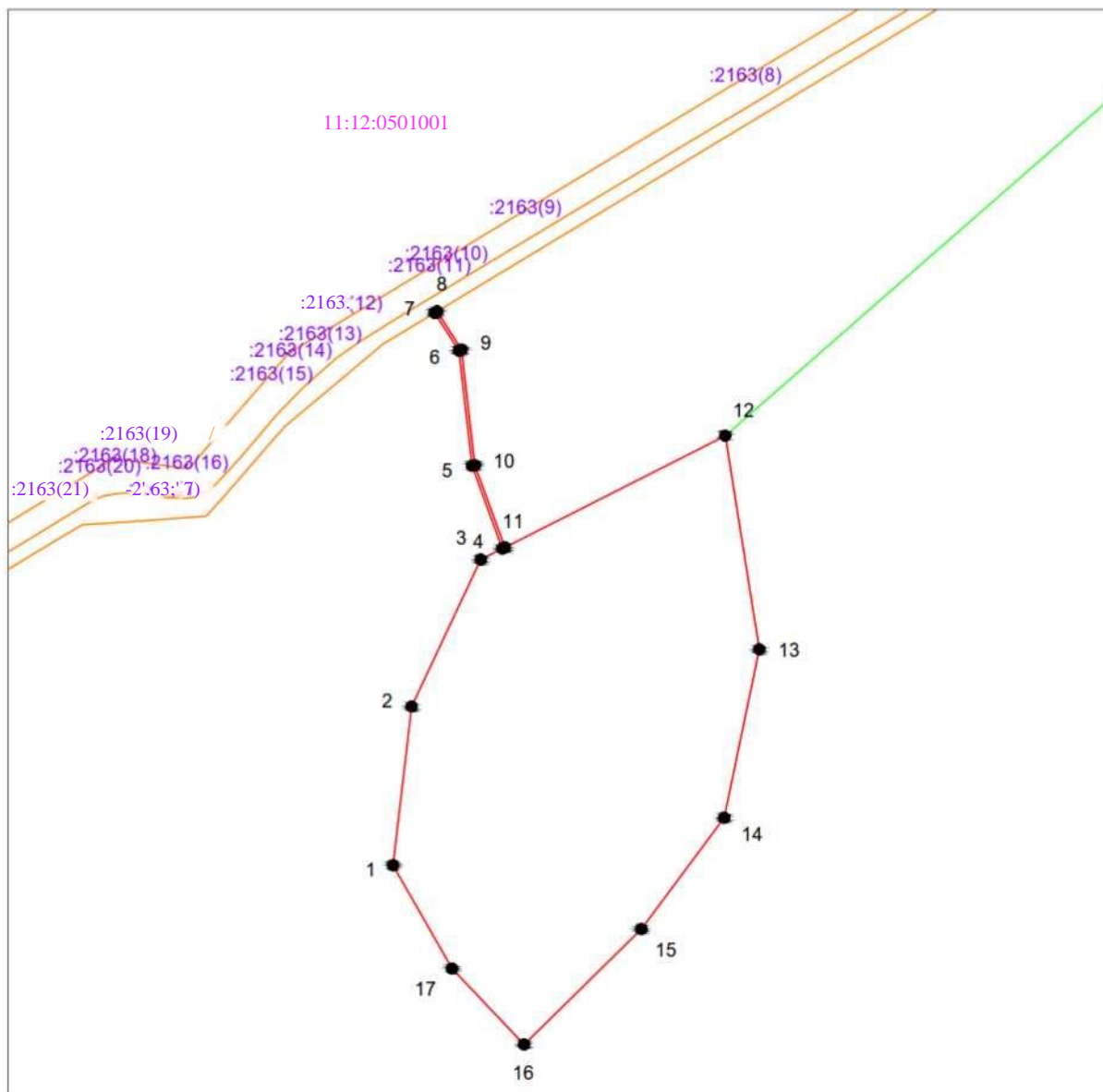
Лист

ЧЕРТЕЖ МЕЖЕВАНИЯ ТЕРРИТОРИИ



Субъект Российской Федерации: Республика Коми  
 Муниципальное образование: МР «Печора»  
 Категория земель: Земли лесного фонда  
 Лесничество: Печорское  
 Участковое лесничество: Сынинское  
 Вид использования лесов: Строительство, реконструкция, эксплуатация линейных объектов  
 Цель предоставления лесного участка: Для строительства, реконструкции, эксплуатации линейного объекта «Магистральный газопровод Бованенково — Ухта. III нитка». Площадки ВЗиС

Особые отметки: -  
 Масштаб: 1:10 000



Условные обозначения:

- - граница испрашиваемого лесного участка;
- - границы кадастрового квартала;
- - привязка;
- - граница земельного участка по сведениям ЕГРН;
- - граница ОКС по сведениям ЕГРН;
- 1 - поворотная точка границы лесного участка;
- 11:12:0501001 - номер кадастрового квартала;
- :4883 - кадастровый номер земельного участка

Вып. № док.

Взам. инв. №

Подпись и дата

Инв. № подл.

## 67. ТЕКСТОВАЯ ЧАСТЬ ПРОЕКТА МЕЖЕВАНИЯ ТЕРРИТОРИИ, ПЛОЩАДЬЮ 12,2596 ГА

### 67.1 Местоположение, границы и площадь проектируемой части лесного участка

Субъект Российской Федерации	Республика Коми
Муниципальное образование	МР «Печора»
Категория земель	Земли лесного фонда
Лесничество (лесопарк)	Печорское
Участковое лесничество, лесничество по лесоустройству	Канинское
Целевое назначение лесов, категория защитных лесов	Эксплуатационные леса
Квартал, Лесотаксационный выдел/часть лесотаксационного выдела	Квартал 95 (ч.в. 8), квартал 116 (ч.в. 1)
Площадь проектируемой части лесного участка, га	<b>12,2596</b>
В том числе по целевому назначению лесов:	-
Защитные	-
Эксплуатационные	<b>12,2596</b>

Местоположение и границы лесного участка указаны на чертеже межевания территории.

### 67.2 Целевое назначение лесов

В соответствии с приказом Рослесхоза от «09» декабря 2008 г. N 381 «Об определении количества лесничеств на территории Республики Коми и установлении их границ», Канинское участковое лесничество входит в состав Печорского лесничества.

На момент проектирования части лесного участка, на территории Печорского лесничества распространяется действие лесохозяйственного регламента, утвержденного Приказом Министерства промышленности, природных ресурсов, энергетики и транспорта Республики Коми от «15» декабря 2017 г. N 2809/1.

Леса на территории Республики Коми в соответствии со статьей 8 Федерального закона от 04.12.2006 N 201-ФЗ «О введении в действие Лесного кодекса Российской Федерации» отнесены к эксплуатационным и защитным лесам, что отражено в Лесном плане Республики Коми, утвержденном Распоряжением Главы Республики Коми от «01» мая 2020 г. N 106-р и лесохозяйственном регламенте Печорского лесничества.

Согласно указанным документам лесного планирования проектируемая часть лесного участка, относится к эксплуатационным лесам.

Вып. № док.

Взам. инв. №

Подпись и дата

Инв. № подл.

Изм.	Кол.уч.	Лист	№ док.	Подпись	Дата

0441.001.001.2018/0004-5.1 -ПМТ.1

Лист

### 67.3 Количественные и качественные характеристики проектируемой части лесного участка

Количественные и качественные характеристики проектируемой части лесного участка составляются на основании данных государственного лесного реестра.

Таблица 67.1. Распределение земель

Общая площадь, га	в том числе									
	лесные земли					нелесные земли				
	занятые лесными насаждениями - всего	в том числе покрытые лесными культурами	лесные питомники, плантации	не занятые лесными насаждениями	итого	дороги	просеки	болота	другие	итого
1	2	3	4	5	6	7	8	9	10	11
12,2596	12,2596	-	-	-	12,2596	-	-	-	-	-

Таблица 67.2. Характеристика насаждений проектируемой части лесного участка

Участковое лесничество/урочище (при наличии)	Номер квартала	Номер выдела	Состав насаждения или характеристика лесного участка при отсутствии насаждения	Площадь га/запас древесины при наличии (куб, м)	в том числе по группам возраста древостоя (га/куб, м)			
					молодняки	Средневозрастные	приспевающие	спелые и перестойные
1	2	3	4	5	6	7	8	9
Канинское	Эксплуатационные леса							
	95	8	6Е4Б	5,6463 / 565	-	-	-	5,6463 / 565
	116	1	7ЕЗБ	6,6133 / 661	-	-	-	6,6133 / 661
			<b>Всего:</b>	<b>12,2596 / 1226</b>	-	-	-	<b>12,2596 / 1226</b>

Таблица 67.3. Средние таксационные показатели насаждений проектируемой части лесного участка

Целевое назначение лесов	Хозяйство, преобладающая порода	Состав насаждений	Возраст	Бонитет	Полнота	Средний запас древесины (куб. м /га)		
						средневозрастные	приспевающие	спелые и перестойные
1	2	3	4	5	6	7	8	9
Эксплуатационные леса	Хвойное, Ель	7ЕЗБ	165	5А	0,6	-	-	100

Вып. № док.

Взам. инв. №

Подпись и дата

Инв. № подл.

Изм.	Кол.уч.	Лист	№ док.	Подпись	Дата

0441.001.001.2018/0004-5.1 -ПМТ.1

Лист

Таблица 67.4. Виды и объемы использования лесов на проектируемом лесном участке

Целевое назначение лесов	Хозяйство (хвойное, твердолиственное, мягколиственные)	Площадь (га)	Единица измерения	Объемы использования лесов (изъятия лесных ресурсов)
1	2	3	4	5
<u>Вид использования лесов - строительство, реконструкция, эксплуатация линейных объектов</u> <u>Цель предоставления лесного участка - Для строительства, реконструкции, эксплуатации линейного объекта «Магистральный газопровод Бованенково - Ухта. III нитка».</u>				
Эксплуатационные леса	Хвойное, Ель	12,2596	куб.м	1226

#### 67.4 Виды разрешенного использования лесов на проектируемой части лесного участка

Лесохозяйственным регламентом Печорского лесничества на проектируемой части лесного участка допускается:

- 1) заготовка древесины;
- 2) заготовка живицы;
- 3) заготовка и сбор не древесных лесных ресурсов;
- 4) заготовка пищевых лесных ресурсов и сбор лекарственных растений;
- 5) осуществление видов деятельности в сфере охотничьего хозяйства;
- 6) ведение сельского хозяйства (выпас сельскохозяйственных животных, северное оленеводство, выращивание сельскохозяйственных культур и иной сельскохозяйственной деятельности);
- 7) ведение сельского хозяйства (сенокосение и пчеловодство);
- 8) осуществление научно-исследовательской деятельности, образовательной деятельности;
- 9) осуществление рекреационной деятельности;
- 10) выполнение работ по геологическому изучению недр, разработка месторождений полезных ископаемых
- 11) строительство и эксплуатация водохранилищ и иных искусственных водных объектов, а также гидротехнических сооружений и специализированных портов;
- 12) строительство, реконструкция, эксплуатация линейных объектов;
- 13) осуществление религиозной деятельности;
- 14) использование лесов малочисленными народами севера;

#### 67.5 Сведения об обременениях проектируемой части лесного участка

По данным государственного лесного реестра проектируемая часть лесного участка не обременена правами третьих лиц.

#### 67.6 Сведения об ограничениях использования лесов

Использование лесов для выполнения работ по строительству, реконструкции, эксплуатации магистрального газопровода «Бованенково - Ухта. III нитка» осуществляется в соответствии с приказом Рослесхоза от 10.06.2011 № 223 «Об утверждении Правил использования лесов для строительства, реконструкции, эксплуатации линейных объектов».

Вып. № док.

Взам. инв. №

Подпись и дата

Инв. № подл.

						Лист
						0441.001.001.2018/0004-5.1 -ПМТ.1
Изм.	Кол.уч.	Лист	№ док.	Подпись	Дата	

Формат А4



использование лесов в целях выполнения работ по строительству, реконструкции, эксплуатации обеспечиваются:

- регулярное проведение очистки просеки, примыкающих опушек леса, искусственных и естественных водотоков от захламления строительными, лесосечными, бытовыми и иными отходами, от загрязнения отходами производства, токсичными веществами;

- восстановление нарушенных производственной деятельностью лесных дорог, осушительных канав, дренажных систем, шлюзов, мостов, других гидромелиоративных сооружений, квартальных столбов, квартальных просек;

- принятие необходимых мер по устранению аварийных ситуаций, а также ликвидации их последствий, возникших по вине указанных лиц.

При использовании лесов в целях строительства, реконструкции и эксплуатации линейных объектов не допускается:

- повреждение лесных насаждений, растительного покрова и почв за пределами предоставленного лесного участка и соответствующей охранной зоны;

- захламление прилегающих территорий за пределами предоставленного лесного участка строительным и бытовым мусором, отходами древесины, иными видами отходов;

- загрязнение площади предоставленного лесного участка и территории за его пределами химическими и радиоактивными веществами;

- проезд транспортных средств и иных механизмов по произвольным, неустановленным маршрутам за пределами предоставленного лесного участка и соответствующей охранной зоны.

### Ограничения по видам целевого назначения лесов

С учетом целевого назначения и правового режима лесов, установленного лесным законодательством Российской Федерации, лесохозяйственным регламентом Печорского лесничества предусмотрены следующие ограничения в использовании лесов:

#### Эксплуатационные леса

- Запрещается заготовка древесины в объёме, превышающем расчётную лесосеку, а также

### 67.7 Сведения о наличии зданий, сооружений, объектов, связанных с созданием лесной инфраструктуры и объектов, не связанных с созданием лесной инфраструктуры на проектируемой части лесного участка

Таблица 67.5

№ п/п	Участковое лесничество/ урочище (при наличии)	Номер квартала	Номер выдела	Площадь объекта (га)	Наименование объекта
1	2	3	4	5	6
-	-	-	-	-	-

Вып. № док.

Взам. инв. №

Подпись и дата

Инв. № подл.

Изм.	Кол.уч.	Лист	№ док.	Подпись	Дата

## 67.8 Сведения о наличии на проектируемой части лесного участка особо защитных участков лесов, особо охраняемых природных территорий, зон с особыми условиями использования территорий

Согласно данным государственного лесного реестра на проектируемом лесном участке особо защитные участки лесов (ОЗУ), особо охраняемые природные территории (ООПТ) и зоны с особыми условиями использования территорий отсутствуют.

Таблица 67.6

№ п/п	Наименование участкового лесничества/урочища (при наличии)	Номер квартала	Номер выдела	Виды ОЗУ, наименование ООПТ, виды зон с особыми условиями использования территорий	Общая площадь, га
1	2	3	4	5	6
-	-	-	-	-	-

## 67.9 Проектирование вида использования лесов лесного участка

Согласно лесохозяйственному регламенту Печорского лесничества, кварталы 95, 116 Канинского участкового лесничества, в границах которого расположен проектируемый лесной участок, относится к зоне планируемого освоения лесов *для строительства, реконструкции, эксплуатации линейных объектов.*

Вып. № док.

Взам. инв. №

Подпись и дата

Инв. № подл.

Изм.	Кол.уч.	Лист	№ док.	Подпись	Дата

0441.001.001.2018/0004-5.1 -ПМТ.1

Лист

## 67.10 Каталог координат поворотных точек образуемых земельных участков

Таблица 67.7 Каталог образуемых и изменяемых земельных участков

СК-УО8 84		МСК-11 зона 5		ГЕОДААННЫЕ				
№ т.	широта,долгота	X(север)	T (восток)	№ т.		№ т.	Дир. угол	Длина (м)
2	65°12'33.800»,57°40'36.663»	1024697.72	5477015.61	2	-	3	110°13'20.2»	396
3	65°12'29.069»,57°41'4.957»	1024560.83	5477387.22	3	-	4	19°7'3.4»	102
4	65°12'32.149»,57°41'7.717»	1024657.13	5477420.60	4	-	5	322°47'42.8»	542
5	65°12'46.359»,57°40'43.385»	1025088.85	5477092.85	5	-	6	57°56'2.6»	4
6	65°12'46.425»,57°40'43.651»	1025090.98	5477096.25	6	-	7	142°47'42.2»	544
7	65°12'32.168»,57°41'8.063»	1024657.84	5477425.08	7	-	8	199°7'13.8»	104
8	65°12'29.021»,57°41'5.243»	1024559.45	5477390.97	8	-	9	200°13'15.6»	300
9	65°12'20.023»,57°40'56.705»	1024277.92	5477287.27	9	-	10	290°13'22.6»	400
1	65°12'24.801»,57°40'28.127»	1024416.20	5476911.90	1	-	2	20°13'24.4»	300
2	65°12'33.800»,57°40'36.663»	1024697.72	5477015.61					
Привязка								
0	65°12'29.683»,57°40'26.902»	1024566.93	5476892.05	0	-	1	172°29'52.0»	152

Вып. № док.

Взам. инв. №

Подпись и дата

Инв. № подл.

Изм.	Кол.уч.	Лист	№ док.	Подпись	Дата

0441.001.001.2018/0004-5.1 -ПМТ.1

Лист

**68. Графическая часть проекта межевания территории, площадью 12,2596 га**

Вып. № док.

Взам. инв. №

Подпись и дата

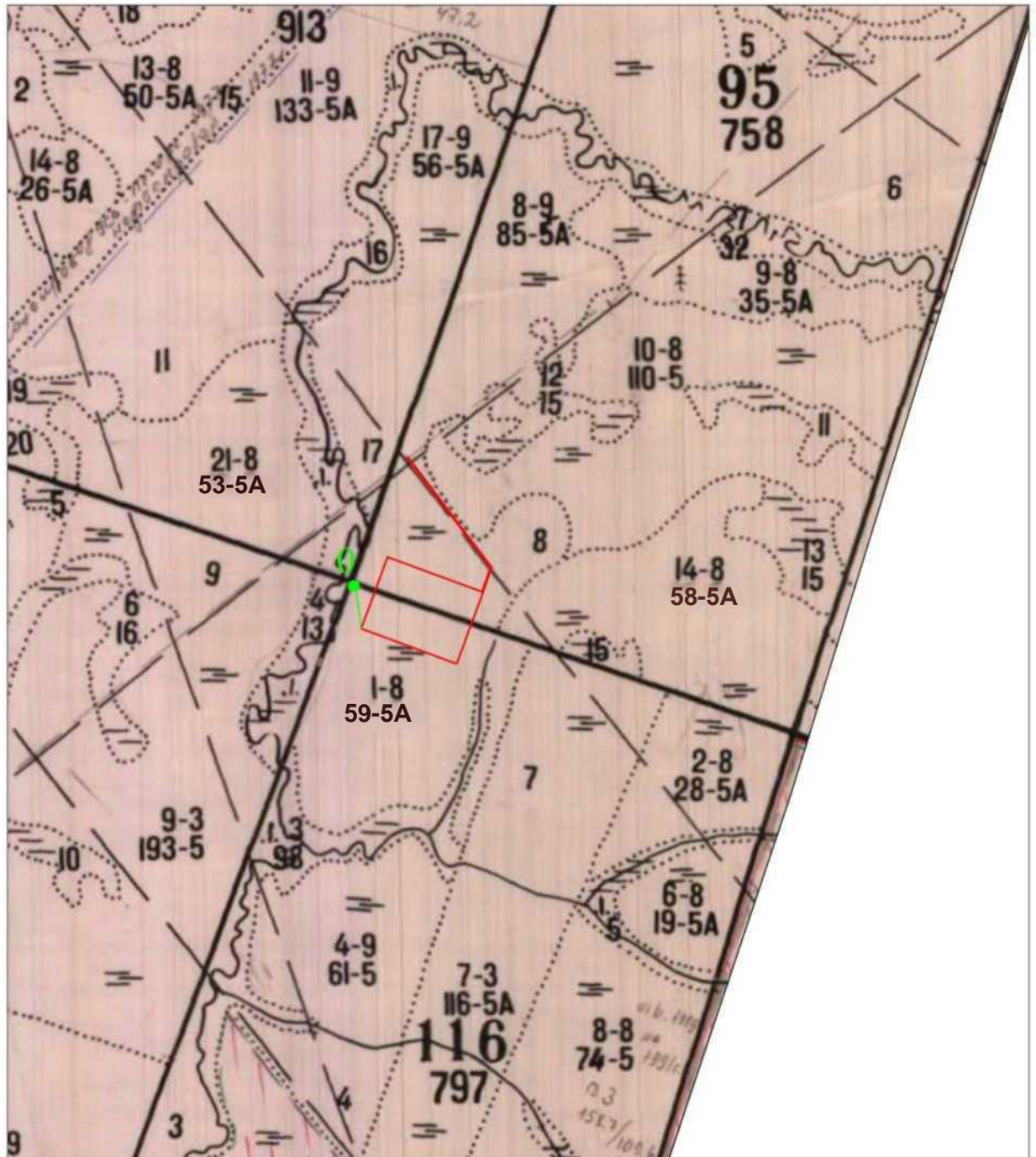
Инв. № подл.

						0441.001.001.2018/0004-5.1 -ПМТ.1	Лист
Изм.	Кол.уч.	Лист	№ док.	Подпись	Дата		



ЧЕРТЕЖ МЕЖЕВАНИЯ ТЕРРИТОРИИ

Субъект Российской Федерации:	Республика Коми МР
Муниципальное образование:	«Печора» Земли лесного фонда
Категория земель:	Печорское Канинское
Лесничество:	
Участковое лесничество:	
Вид использования лесов:	Строительство, реконструкция, эксплуатация линейных объектов
Цель предоставления лесного участка:	Для строительства, реконструкции, эксплуатации линейного объекта «Магистральный газопровод Бованенково - Ухта. III нитка». Площадки ВЗиС
Особые отметки:	-
Масштаб	1:25 000



Условные обозначения:

- граница испрашиваемого лесного участка;
- привязка;

Вып. № док.

Взам. инв. №

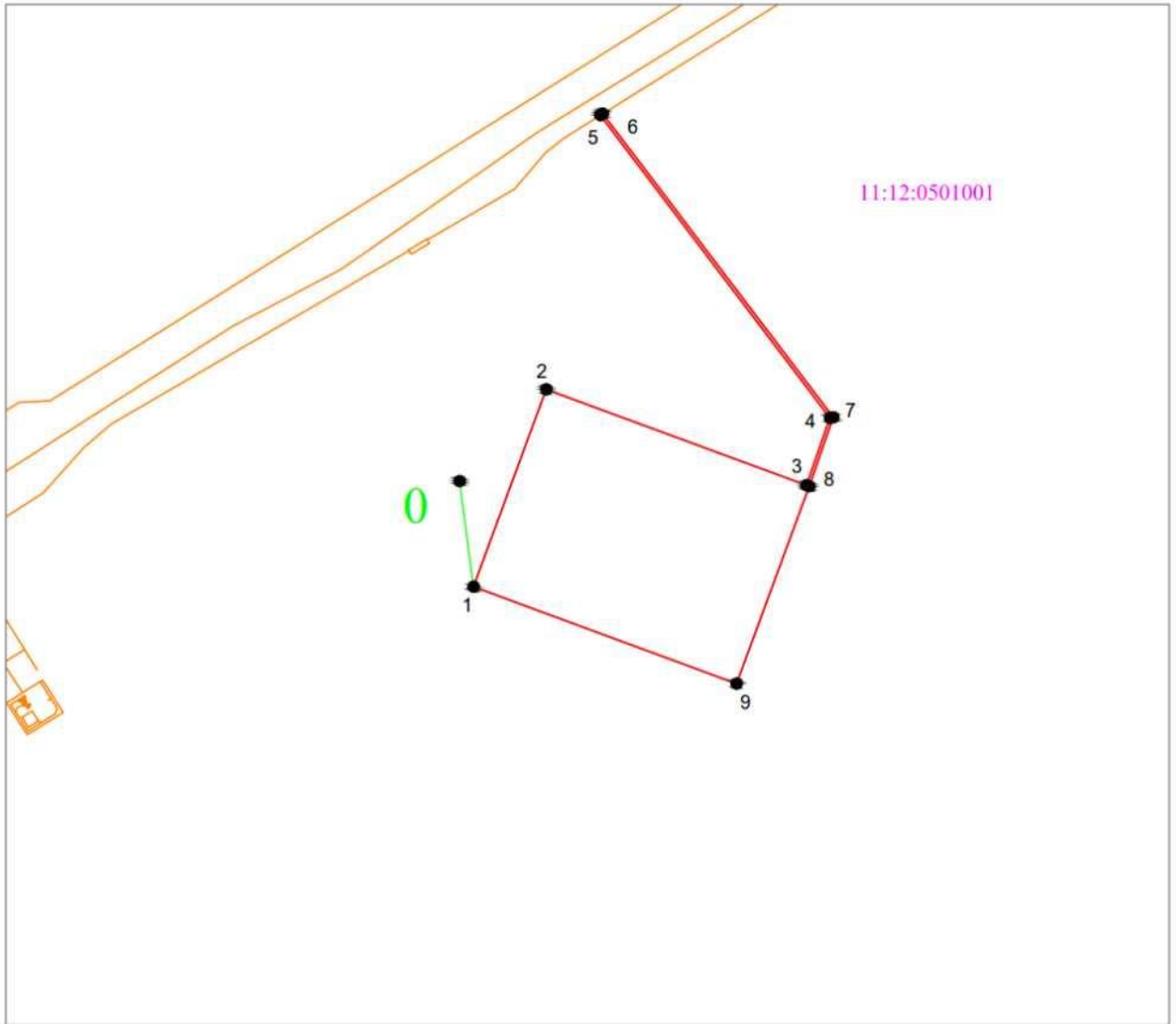
Подпись и дата

Инв. № подл.



**ЧЕРТЕЖ МЕЖЕВАНИЯ ТЕРРИТОРИИ**

Субъект Российской Федерации: Республика Коми  
 Муниципальное образование: МР «Печора»  
 Категория земель: Земли лесного фонда  
 Лесничество: Печорское  
 Участковое лесничество: Канинское  
 Вид использования лесов: Строительство, реконструкция, эксплуатация линейных объектов  
 Цель предоставления лесного участка: Для строительства, реконструкции, эксплуатации линейного объекта «Магистральный газопровод Бованенково – Ухта. III нитка». Площадки ВЗиС  
 Особые отметки: -  
 Масштаб: 1:10 000



Условные обозначения:

- - граница испрашиваемого лесного участка;
- - границы кадастрового квартала;
- - привязка;
- - граница земельного участка по сведениям ЕГРН;
- - граница ОКС по сведениям ЕГРН;
- 1 - поворотная точка границы лесного участка;
- 11:12:0501001 - номер кадастрового квартала;
- :4883 - кадастровый номер земельного участка

Вып. № док.

Взам. инв. №

Подпись и дата

Инв. № подл.

Изм.	Кол.уч.	Лист	№ док.	Подпись	Дата

0441.001.001.2018/0004-5.1-ПМТ.1

Лист

## 69. ТЕКСТОВАЯ ЧАСТЬ ПРОЕКТА МЕЖЕВАНИЯ ТЕРРИТОРИИ, ПЛОЩАДЬЮ 11,4294 ГА

### 69.1 Местоположение, границы и площадь проектируемой части лесного участка

Субъект Российской Федерации	Республика Коми
Муниципальное образование	МР «Печора»
Категория земель	Земли лесного фонда
Лесничество (лесопарк)	Печорское
Участковое лесничество, лесничество по лесоустройству	Канинское
Целевое назначение лесов, категория защитных лесов	Эксплуатационные леса
Квартал, Лесотаксационный выдел/часть лесотаксационного выдела	Квартал 136 (ч.в. 19), квартал 137 (ч.в. 12, 15, 26)
Площадь проектируемой части лесного участка, га	<b>11,4294</b>
В том числе по целевому назначению лесов:	-
Защитные	-
Эксплуатационные	<b>11,4294</b>

Местоположение и границы лесного участка указаны на чертеже межевания территории.

### 69.2 Целевое назначение лесов

В соответствии с приказом Рослесхоза от «09» декабря 2008 г. N 381 «Об определении количества лесничеств на территории Республики Коми и установлении их границ», Канинское участковое лесничество входит в состав Печорского лесничества.

На момент проектирования части лесного участка, на территории Печорского лесничества распространяется действие лесохозяйственного регламента, утвержденного Приказом Министерства промышленности, природных ресурсов, энергетики и транспорта Республики Коми от «15» декабря 2017 г. N 2809/1.

Леса на территории Республики Коми в соответствии со статьей 8 Федерального закона от 04.12.2006 N 201-ФЗ «О введении в действие Лесного кодекса Российской Федерации» отнесены к эксплуатационным и защитным лесам, что отражено в Лесном плане Республики Коми, утвержденном Распоряжением Главы Республики Коми от «01» мая 2020 г. N 106-р и лесохозяйственном регламенте Печорского лесничества.

Согласно указанным документам лесного планирования проектируемая часть лесного участка, относится к эксплуатационным лесам.

Вып. № док.

Взам. инв. №

Подпись и дата

Инв. № подл.

Изм.	Кол.уч.	Лист	№ док.	Подпись	Дата

0441.001.001.2018/0004-5.1 -ПМТ.1

Лист

### 69.3 Количественные и качественные характеристики проектируемой части лесного участка

Количественные и качественные характеристики проектируемой части лесного участка составляются на основании данных государственного лесного реестра.

Таблица 69.1. Распределение земель

Общая площадь, га	в том числе									
	лесные земли					нелесные земли				
	занятые лесными насаждениями - всего	в том числе покрытые лесными культурами	лесные питомники, плантации	не занятые лесными насаждениями	итого	дороги	просеки	болота	другие	итого
1	2	3	4	5	6	7	8	9	10	11
11,4294	9,2798	9,0452	-	-	9,2798	-	-	-	2,1496	2,1496

Таблица 69.2. Характеристика насаждений проектируемой части лесного участка

Участковое лесничество/ урочище (при наличии)	Номер квартала	Номер выдела	Состав насаждения или характеристика лесного участка при отсутствии насаждения	Площадь га/запас древесины при наличии (куб, м)	в том числе по группам возраста древостоя (га/куб, м)			
					молодняки	Средневозрастные	приспевающие	спелые и перестойные
1	2	3	4	5	6	7	8	9
Канинское	Эксплуатационные леса							
	136	19	Карьер	0,1932 / -	-	-	-	-
	137	12	Карьер	1,9564 / -	-	-	-	-
		26	5Е5Б	9,0452 / 54	9,0452 / 54	-	-	-
		15	5Е5Б	0,2346 / 28	-	-	-	0,2346 / 28
		<b>Всего:</b>	<b>11,4294 / 82</b>	<b>9,0452 / 54</b>	-	-	<b>0,2346 / 28</b>	

Таблица 69.3. Средние таксационные показатели насаждений проектируемой части лесного участка

Целевое назначение лесов	Хозяйство, преобладающая порода	Состав насаждений	Возраст	Бонитет	Полнота	Средний запас древесины (куб. м /га)		
						средневозрастные	приспевающие	спелые и перестойные
1	2	3	4	5	6	7	8	9
Эксплуатационные леса	Хвойное, Ель	5Е5Б	10	5	0,6	-	-	120

Вып. № док.

Взам. инв. №

Подпись и дата

Инв. № подл.

Изм.	Кол.уч.	Лист	№ док.	Подпись	Дата

0441.001.001.2018/0004-5.1 -ПМТ.1

Лист



Таблица 69.4. Виды и объемы использования лесов на проектируемом лесном участке

Целевое назначение лесов	Хозяйство (хвойное, твердолиственное, мягколиственные)	Площадь (га)	Единица измерения	Объемы использования лесов (изъятия лесных ресурсов)
1	2	3	4	5
<u>Вид использования лесов - строительство, реконструкция, эксплуатация линейных объектов</u> <u>Цель предоставления лесного участка - Для строительства, реконструкции, эксплуатации линейного объекта «Магистральный газопровод Бованенково - Ухта. III нитка».</u>				
Эксплуатационные леса	Хвойное, Ель	11,4294	куб.м	82

#### 69.4 Виды разрешенного использования лесов на проектируемой части лесного участка

Лесохозяйственным регламентом Печорского лесничества на проектируемой части лесного участка допускается:

- 1) заготовка древесины;
- 2) заготовка живицы;
- 3) заготовка и сбор не древесных лесных ресурсов;
- 4) заготовка пищевых лесных ресурсов и сбор лекарственных растений;
- 5) осуществление видов деятельности в сфере охотничьего хозяйства;
- 6) ведение сельского хозяйства (выпас сельскохозяйственных животных, северное оленеводство, выращивание сельскохозяйственных культур и иной сельскохозяйственной деятельности);
- 7) ведение сельского хозяйства (сенокосение и пчеловодство);
- 8) осуществление научно-исследовательской деятельности, образовательной деятельности;
- 9) осуществление рекреационной деятельности;
- 10) выполнение работ по геологическому изучению недр, разработка месторождений полезных ископаемых
- 11) строительство и эксплуатация водохранилищ и иных искусственных водных объектов, а также гидротехнических сооружений и специализированных портов;
- 12) строительство, реконструкция, эксплуатация линейных объектов;
- 13) осуществление религиозной деятельности;
- 14) использование лесов малочисленными народами севера;

#### 69.5 Сведения об обременениях проектируемой части лесного участка

По данным государственного лесного реестра проектируемая часть лесного участка не обременена правами третьих лиц.

#### 69.6 Сведения об ограничениях использования лесов

Использование лесов для выполнения работ по строительству, реконструкции, эксплуатации магистрального газопровода «Бованенково - Ухта. III нитка» осуществляется в соответствии с приказом Рослесхоза от 10.06.2011 № 223 «Об утверждении Правил использования лесов для строительства, реконструкции, эксплуатации линейных объектов».

Вып. № док.

Взам. инв. №

Подпись и дата

Инв. № подл.

						Лист
						0441.001.001.2018/0004-5.1 -ПМТ.1
Изм.	Кол.уч.	Лист	№ док.	Подпись	Дата	

Формат А4

использование лесов в целях выполнения работ по строительству, реконструкции, эксплуатации обеспечивают:

-регулярное проведение очистки просеки, примыкающих опушек леса, искусственных и естественных водотоков от захламления строительными, лесосечными, бытовыми и иными отходами, от загрязнения отходами производства, токсичными веществами;

-восстановление нарушенных производственной деятельностью лесных дорог, осушительных канав, дренажных систем, шлюзов, мостов, других гидромелиоративных сооружений, квартальных столбов, квартальных просек;

-принятие необходимых мер по устранению аварийных ситуаций, а также ликвидации их последствий, возникших по вине указанных лиц.

При использовании лесов в целях строительства, реконструкции и эксплуатации линейных объектов не допускается:

-повреждение лесных насаждений, растительного покрова и почв за пределами предоставленного лесного участка и соответствующей охранной зоны;

-захламление прилегающих территорий за пределами предоставленного лесного участка строительным и бытовым мусором, отходами древесины, иными видами отходов;

-загрязнение площади предоставленного лесного участка и территории за его пределами химическими и радиоактивными веществами;

-проезд транспортных средств и иных механизмов по произвольным, неустановленным маршрутам за пределами предоставленного лесного участка и соответствующей охранной зоны.

### Ограничения по видам целевого назначения лесов

С учетом целевого назначения и правового режима лесов, установленного лесным законодательством Российской Федерации, лесохозяйственным регламентом Печорского лесничества предусмотрены следующие ограничения в использовании лесов:

#### Эксплуатационные леса

- Запрещается заготовка древесины в объёме, превышающем расчётную лесосеку, а также

### 69.7 Сведения о наличии зданий, сооружений, объектов, связанных с созданием лесной инфраструктуры и объектов, не связанных с созданием лесной инфраструктуры на проектируемой части лесного участка

Таблица 69.5

№ п/п	Участковое лесничество/ урочище (при наличии)	Номер квартала	Номер выдела	Площадь объекта (га)	Наименование объекта
1	2	3	4	5	6
-	-	-	-	-	-

Вып. № док.

Взам. инв. №

Подпись и дата

Инв. № подл.

Изм.	Кол.уч.	Лист	№ док.	Подпись	Дата

0441.001.001.2018/0004-5.1 -ПМТ.1

Лист



**69.10 Каталог координат поворотных точек образуемых земельных участков**

Таблица 69.7 Каталог образуемых и изменяемых земельных участков

№ т.	СК-АО5 84	МСК-	.1 зона 5	ГЕОДАННЫЕ				
	широта,долгота	Х(север)	Т(восток)	№ т.	-	№ т.	Дир. угол	Длина (м)
1	65°8'51.445»,57°36'58.914»	1017740.53	5474357.91	1	-	2	97°7'37.4»	174.10
2	65°8'50.608»,57°37'12.123»	1017718.93	5474530.66	2	-	3	120°26'55.0»	128.76
3	65°8'48.412»,57°37'20.511»	1017653.68	5474641.66	3	-	4	131°40'7.5»	212.10
4	65°8'43.732»,57°37'32.391»	1017512.67	5474800.10	4	-	5	189°1'11.3»	111.11
5	65°8'40.204»,57°37'30.843»	1017402.93	5474782.68	5	-	6	256°19'44.2»	284.24
6	65°8'38.260»,57°37'9.531»	1017335.75	5474506.49	6	-	7	326°24'8.0»	223.91
7	65°8'44.380»,57°37'0.387»	1017522.25	5474382.59	7	-	8	359°54'51.1»	133.56
8	65°8'48.691»,57°37'0.629»	1017655.81	5474382.39	8	-	1	343°52'59.7»	88.19
			Привязка					
0	65°8'12.050»,57°39'14.181»	1016565.46	5476151.57	0	-	5	301°27'28.0»	1604.75

Вып. № док.

Взам. инв. №

Подпись и дата

Инв. № подл.

Изм.	Кол.уч.	Лист	№ док.	Подпись	Дата

0441.001.001.2018/0004-5.1 -ПМТ.1

Лист

**70. Графическая часть проекта межевания территории, площадью 11,4294 га**

Вып. № док.

Взам. инв. №

Подпись и дата

Инв. № подл.

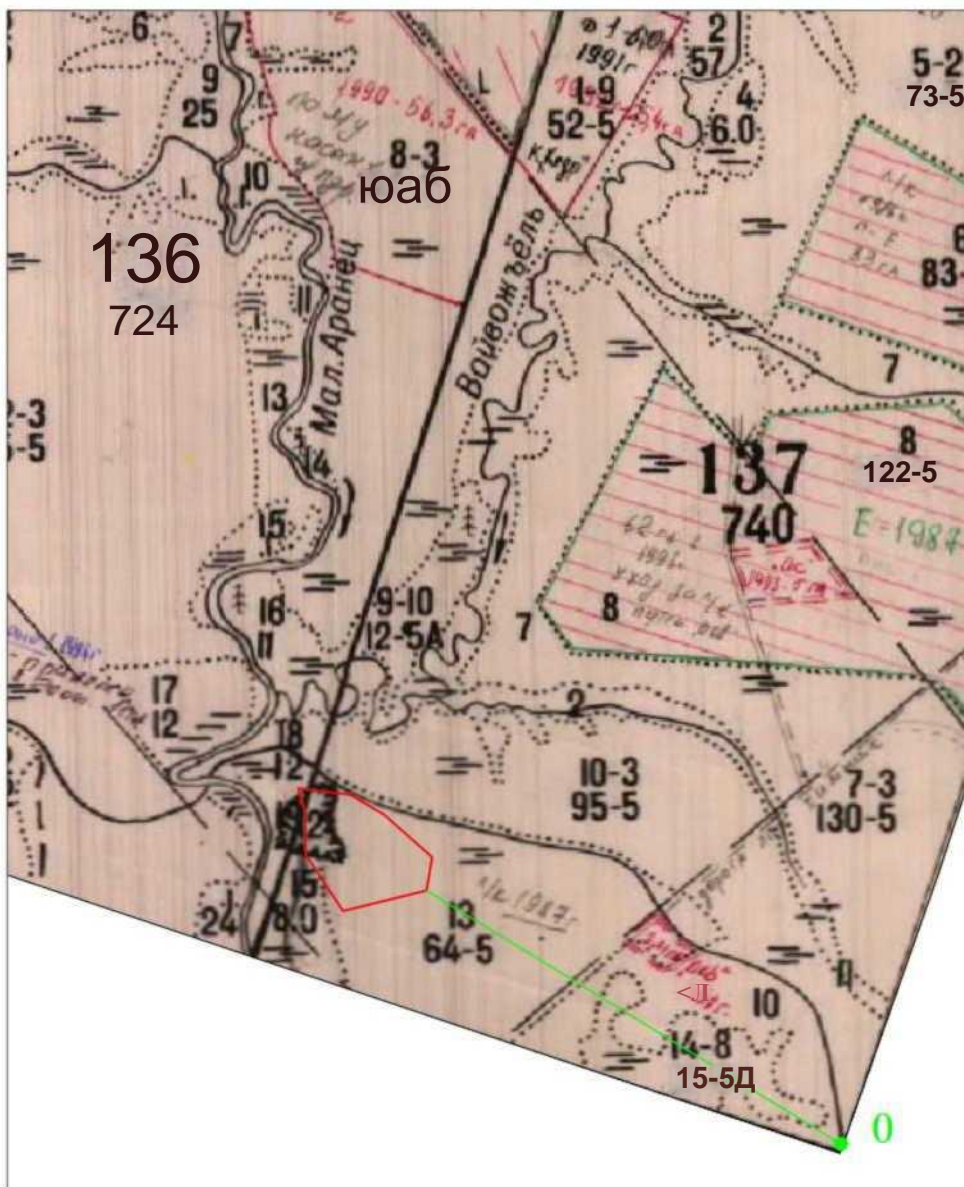
						0441.001.001.2018/0004-5.1 -ПМТ.1	Лист
Изм.	Кол.уч.	Лист	№ док.	Подпись	Дата		



ЧЕРТЕЖ МЕЖЕВАНИЯ ТЕРРИТОРИИ

Субъект Российской Федерации: Республика Коми  
 Муниципальное образование: МР «Печора»  
 Категория земель: Земли лесного фонда  
 Лесничество: Печорское  
 Участковое лесничество: Канинское  
 Вид использования лесов: Строительство, реконструкция, эксплуатация линейных объектов  
 Цель предоставления лесного участка: Для строительства, реконструкции, эксплуатации линейного объекта «Магистральный газопровод Бованенково - Ухта. III нитка». Площадки ВЗиС

Особые отметки: -  
 Масштаб: 1:25 000



Условные обозначения:

- - граница испрашиваемого лесного участка;
- - привязка;

Вып. № док.

Взам. инв. №

Подпись и дата

Инв. № подл.

Изм.	Кол.уч.	Лист	№ док.	Подпись	Дата

0441.001.001.2018/0004-5.1 -ПМТ.1

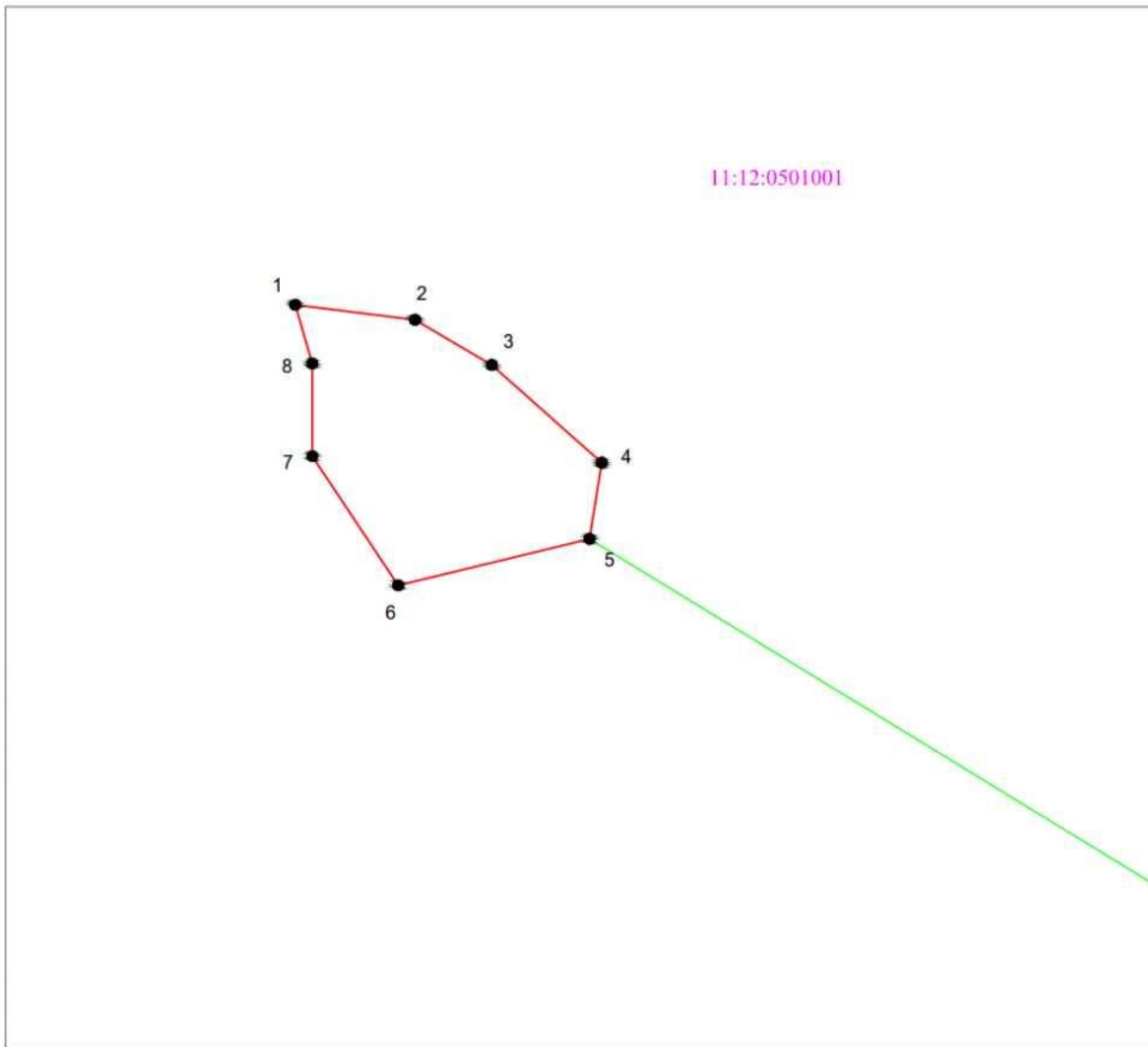
Лист









### ЧЕРТЕЖ МЕЖЕВАНИЯ ТЕРРИТОРИИ

Субъект Российской Федерации: Республика Коми  
Муниципальное образование: МР «Печора»  
Категория земель: Земли лесного фонда  
Лесничество: Печорское  
Участковое лесничество: Канинское  
Вид использования лесов: Строительство, реконструкция, эксплуатация линейных объектов  
Цель предоставления лесного участка: Для строительства, реконструкции, эксплуатации линейного объекта «Магистральный газопровод Бованенково – Ухта. III нитка». Площадки ВЗиС

Особые отметки: -  
Масштаб: 1:10 000



#### Условные обозначения:

-  - граница испрашиваемого лесного участка;
-  - границы кадастрового квартала;
-  - привязка;
-  - граница земельного участка по сведениям ЕГРН ;
-  - граница ОКС по сведениям ЕГРН ;
-  1 - поворотная точка границы лесного участка;
- 11:12:0501001 - номер кадастрового квартала;
- :4883 - кадастровый номер земельного участка

Вып. № док.

Взам. инв. №

Подпись и дата

Инв. № подл.

Изм.	Кол.уч.	Лист	№ док.	Подпись	Дата

0441.001.001.2018/0004-5.1-ПМТ.1

Лист

