

Информационный вестник

Совета и администрации
муниципального района
"Печора"



выпуск № 11

2 июля 2013 г.
г. Печора

РАЗДЕЛ ПЕРВЫЙ:

Нормативные правовые акты Совета муниципального района «Печора» и проекты нормативных правовых актов

№	наименование	стр.
1.	Решение Совета муниципального района «Печора» от 25 июня 2013 года № 5-18/245 «О внесении изменений в решение Совета муниципального района «Печора» от 20 ноября 2012 года № 5-12/187 «Об утверждении прогнозного плана приватизации имущества, находящегося в собственности муниципального образования муниципального района «Печора», на 2013 год»	16
2.	Решение Совета муниципального района «Печора» от 25 июня 2013 года № 5-18/253 «О протесте Печорского межрайонного прокурора на решение Совета муниципального района «Печора» от 22 декабря 2006 года № 3-36/516 «Об утверждении Положения о порядке передачи в аренду имущества, находящегося в собственности муниципального района «Печора», и базовой ставки арендной платы на 2007 год»	18
3.	Решение Совета муниципального района «Печора» от 25 июня 2013 года № 5-18/256 «О назначении членов Совета общественности муниципального района «Печора»	19
4.	Распоряжение главы муниципального района «Печора» - председателя Совета района от 1 июля 2013 года № 05 - 72 « О проведении публичных слушаний по проектам муниципальных правовых актов»	22
5.	Распоряжение главы муниципального района «Печора» - председателя Совета района от 1 июля 2013 года № 05 - 73 « О проведении публичных слушаний по проектам муниципальных правовых актов»	26

РАЗДЕЛ ВТОРОЙ:

Нормативные правовые акты администрации муниципального района «Печора» и проекты нормативных правовых актов

№	наименование	стр.
1.	Проект постановления администрации муниципального района «Печора» «Об утверждении схемы расположения земельного участка на кадастровом плане территории для обслуживания многоквартирного жилого дома по адресу: Республика Коми, г. Печора, п. Озерный, ул. Центральная, д. 2»	29
2.	Проект постановления администрации муниципального района «Печора» «Об утверждении схемы расположения земельного участка на кадастровом плане территории для обслуживания многоквартирного жилого дома по адресу: Республика Коми, г. Печора, п. Озерный, ул.	31

	жилого дома по адресу: Республика Коми, г. Печора, п. Каджером, ул. Горького, д. 33»	
69.	Проект постановления администрации муниципального района «Печора» «Об утверждении схемы расположения земельного участка на кадастровом плане территории для обслуживания многоквартирного жилого дома по адресу: Республика Коми, г. Печора, п. Каджером, ул. Горького, д. 35»	165
70.	Проект постановления администрации муниципального района «Печора» «Об утверждении схемы расположения земельного участка на кадастровом плане территории для обслуживания многоквартирного жилого дома по адресу: Республика Коми, г. Печора, п. Каджером, пер. Горького, д. 3»	167
71.	Проект постановления администрации муниципального района «Печора» «Об утверждении схемы расположения земельного участка на кадастровом плане территории для обслуживания многоквартирного жилого дома по адресу: Республика Коми, г. Печора, п. Каджером, пер. Горького, д. 5»	169
72.	Проект постановления администрации муниципального района «Печора» «Об утверждении схемы расположения земельного участка на кадастровом плане территории для обслуживания многоквартирного жилого дома по адресу: Республика Коми, г. Печора, п. Каджером, пер. Горького, д. 6»	171
73.	Проект постановления администрации муниципального района «Печора» «Об утверждении схемы расположения земельного участка на кадастровом плане территории для обслуживания многоквартирного жилого дома по адресу: Республика Коми, г. Печора, п. Каджером, пер. Горького, д. 6а»	173
74.	Проект постановления администрации муниципального района «Печора» «Об утверждении схемы расположения земельного участка на кадастровом плане территории для обслуживания многоквартирного жилого дома по адресу: Республика Коми, г. Печора, п. Каджером, пер. Горького, д. 7»	175
75.	Проект постановления администрации муниципального района «Печора» «Об утверждении схемы расположения земельного участка на кадастровом плане территории для обслуживания многоквартирного жилого дома по адресу: Республика Коми, г. Печора, п. Каджером, пер. Горького, д. 8»	177
76.	Проект постановления администрации муниципального района «Печора» «Об утверждении схемы расположения земельного участка на кадастровом плане территории для обслуживания многоквартирного жилого дома по адресу: Республика Коми, г. Печора, п. Каджером, пер. Горького, д. 9»	179

г. Печора, п. Озерный, пер. Октябрьский, д. 10»;

- «Об утверждении схемы расположения земельного участка на кадастровом плане территории для обслуживания многоквартирного жилого дома по адресу: Республика Коми, г. Печора, п. Озерный, ул. Островского, д. 2»;

- «Об утверждении схемы расположения земельного участка на кадастровом плане территории для обслуживания многоквартирного жилого дома по адресу: Республика Коми, г. Печора, п. Озерный, ул. Островского, д. 4»;

- «Об утверждении схемы расположения земельного участка на кадастровом плане территории для обслуживания многоквартирного жилого дома по адресу: Республика Коми, г. Печора, п. Озерный, ул. Островского, д. 6»;

- «Об утверждении схемы расположения земельного участка на кадастровом плане территории для обслуживания многоквартирного жилого дома по адресу: Республика Коми, г. Печора, п. Озерный, ул. Островского, д. 8»;

- «Об утверждении схемы расположения земельного участка на кадастровом плане территории для обслуживания многоквартирного жилого дома по адресу: Республика Коми, г. Печора, п. Озерный, ул. Островского, д. 9»;

- «Об утверждении схемы расположения земельного участка на кадастровом плане территории для обслуживания многоквартирного жилого дома по адресу: Республика Коми, г. Печора, п. Озерный, ул. Островского, д. 10»;

- «Об утверждении схемы расположения земельного участка на кадастровом плане территории для обслуживания многоквартирного жилого дома по адресу: Республика Коми, г. Печора, п. Озерный, ул. Островского, д. 11»;

- «Об утверждении схемы расположения земельного участка на кадастровом плане территории для обслуживания многоквартирного жилого дома по адресу: Республика Коми, г. Печора, п. Озерный, ул. Островского, д. 12»;

- «Об утверждении схемы расположения земельного участка на кадастровом плане территории для обслуживания многоквартирного жилого дома по адресу: Республика Коми, г. Печора, п. Озерный, ул. Островского, д. 13»;

- «Об утверждении схемы расположения земельного участка на кадастровом плане территории для обслуживания многоквартирного жилого дома по адресу: Республика Коми, г. Печора, п. Озерный, ул. Островского, д. 14»;

- «Об утверждении схемы расположения земельного участка на кадастровом плане территории для обслуживания многоквартирного жилого дома по адресу: Республика Коми, г. Печора, п. Красный Яг, ул. Лесокомбинатовская, д. 37»

состоится **11 июля 2013 года в 15-00** в Доме культуры п. Озерный по адресу: г. Печора, пст. Озерный, ул. Центральная, д. 31.

РАЗДЕЛ ПЕРВЫЙ:

Нормативные правовые акты Совета муниципального района «Печора» и проекты нормативных правовых актов

Р Е Ш Е Н И Е К Ы В К Ö Р Т Ö Д

О внесении изменений в решение Совета муниципального района «Печора» от 20 ноября 2012 года № 5-12/187 «Об утверждении прогнозного плана приватизации имущества, находящегося в собственности муниципального образования муниципального района «Печора», на 2013 год»

На основании статьи 26 Устава муниципального образования муниципального района «Печора», в соответствии с Правилами разработки прогнозного плана (программы) приватизации, подготовки и принятия решений об условиях приватизации имущества, находящегося в собственности муниципального образования муниципального района «Печора», утвержденными решением Совета муниципального района «Печора» от 19 февраля 2008 года № 4-7/112, Совет муниципального района «Печора» **р е ш и л:**

1. Внести изменения в решение Совета муниципального района «Печора» от 20 ноября 2012 года № 5-12/187 «Об утверждении прогнозного плана приватизации имущества, находящегося в собственности муниципального образования муниципального района «Печора», на 2013 год» согласно приложению к настоящему решению.

2. Контроль за выполнением настоящего решения возложить на постоянные комиссии Совета муниципального района «Печора» по бюджету, налогам и экономическому развитию муниципального района (Родинский О.А.) и по законности и работе с общественными организациями (Аликин Ю.А.).

3. Настоящее решение вступает в силу со дня его официального опубликования.

Глава муниципального района «Печора» -
председатель Совета района

К. В. Гаркайс

г. Печора
25 июня 2013 года
№ 5-18/245

Изменения

в прогнозный план приватизации имущества, находящегося в собственности муниципального образования муниципального района «Печора», на 2013 год (приложение к решению Совета муниципального района «Печора» от 20 ноября 2012 года № 5-12/187)

1. Часть 1 раздела II дополнить пунктами 19, 20 следующего содержания:

№ п/п	Наименование, характеристика имущества	Год постройки	Балансодержатель объекта	Срок продажи
19.	Административное здание, Республика Коми, г.Печора, ул. Социалистическая, д. 86а	1978	имущество казны	II полугодие
20.	Производственное здание, Республика Коми, г.Печора, ул.О.Кошевого, д.8а	1965,1972	имущество казны	II полугодие

РЕШЕНИЕ КЫВКÖРТÖД

**О протесте Печорского межрайонного прокурора
на решение Совета муниципального района «Печора»
от 22 декабря 2006 года № 3-36/516 «Об утверждении Положения о порядке
передачи в аренду имущества, находящегося в собственности муниципального
района «Печора», и базовой ставки арендной платы на 2007 год»**

Руководствуясь статьей 26 Устава муниципального образования муниципального района «Печора», в целях повышения эффективности использования муниципального имущества, Совет муниципального района «Печора» **р е ш и л:**

1. Внести в Решение Совета муниципального района «Печора» от 22 декабря 2006 года № 3-36/516 следующие изменения:

1) пункт 1.12. изложить в редакции:

«Сдача в субаренду объектов аренды допускается только с согласия Арендодателя, при соблюдении следующих требований:

- лицу, которому права владения и (или) пользования в отношении муниципального имущества предоставлены по результатам проведения торгов или в случае, если такие торги признаны несостоявшимися, либо в случае, если указанные права предоставлены на основании муниципального контракта передача указанного имущества в субаренду может осуществляться без проведения торгов;

- в случае, если не соблюдаются требования, указанные в п. 1 настоящего положения, передача муниципального имущества в субаренду осуществляется в порядке, предусмотренной статьей 17.1 Федерального закона от 26 июля 2006 года № 135-ФЗ «О защите конкуренции»».

2) пункт 2.12. – исключить;

3) в абзаце пятом пункта 1 Приложения 5 к Положению о порядке передачи в аренду имущества, находящегося в собственности муниципального района «Печора» слова «Кн= 0,01 для сельхозтоваропроизводителей» заменить словами «Кн= 0,01 для организаций, арендующих имущество в целях производства сельскохозяйственной продукции».

2. Контроль за выполнением настоящего решения возложить на постоянную комиссию Совета муниципального района «Печора» по законности и работе с общественными организациями (Аликин Ю.А.).

3. Настоящее решение вступает в силу со дня его принятия и подлежит официальному опубликованию.

Глава муниципального района «Печора» -
председатель Совета района

К.В. Гаркайс

г. Печора
25 июня 2013 года
№ 5-18/253

**РЕШЕНИЕ
КЫВКÖРТÖД**

**О назначении членов Совета общественности
муниципального района «Печора»**

В соответствии п. 8.2. раздела VIII решения Совета муниципального района «Печора» от 20 ноября 2012 года № 5-12/186 «Об утверждении Положения о Совете общественности муниципального района «Печора», Совет муниципального района «Печора» **р е ш и л:**

1. Назначить состав Совета общественности муниципального района «Печора» согласно приложению к настоящему решению.
2. Направить данное решение в Общественную палату Республики Коми.
3. Контроль за исполнением настоящего решения возложить на постоянную комиссию Совета муниципального района «Печора» по законности и работе с общественными организациями (Аликин Ю.А.).
4. Настоящее решение вступает в силу с момента его принятия.

Глава муниципального района «Печора» -
председатель Совета района

К.В. Гаркайс

г. Печора
25 июня 2013 года
№ 5-18/256

Состав Совета общественности муниципального района «Печора»

№ п/п	ФИО члена ОС	Должность, какую общественную организацию возглавляет
1	Ануфриева Галина Николаевна	руководитель Печорского представительства межрегионального общественного движения «Коми войтыр»
2	Герасимов Петр Николаевич	председатель Местной общественной организации «Союз - Чернобыль-Печора»
3	Дуброва Лариса Витальевна	председатель Союза женщин г. Печоры
4	Казановский Виктор Степанович	ветеран Совета ветеранов железнодорожного транспорта
5	Карельская Марина Константиновна	лидер общественного мнения
6	Коньков Геннадий Константинович	лидер общественного мнения
7	Копыльцова Элла Николаевна	общественный представитель Уполномоченного по правам человека в РК по г. Печоре
8	Меньшиков Владимир Васильевич	председатель Печорского городского Совета ветеранов (пенсионеров) войны, труда, Вооруженных сил и правоохранительных органов
9	Наквасина Людмила Александровна	координатор Печорского <input type="checkbox"/> отделения Межрегионального общественного движения коми ижемцев «Изъватас»
10	Олейник Елена Викторовна	член Печорского отделения КРО ЛДПР
11	Терентьева Татьяна Ивановна	председатель Печорской районной организации Коми региональной организации Всероссийского общества инвалидов
12	Шабанов Александр Исаевич	депутат Совета городского поселения «Печора» 3 созыва

13	Шапошникова Галина Васильевна	депутат Совета городского поселения «Кожва»
14	Корниенко Валерий Васильевич	пенсионер, представитель общественности СП «Каджером»
15	Пыстина Евдокия Николаевна	представитель общественности СП «Приуральское»
16	Селиванова Елизавета Антоновна	представитель общественности СП «Озёрный»
17	Куйбина Евгения Александровна	представитель общественности □ СП «Чикшино»
18	Айваязян Самсон Грачикович	представитель общественности ГП «Путеец»
19	Тропина Юлия Николаевна	представитель резерва управленческих кадров Республики Коми в г. Печоре
20	Поташов Павел Валентинович	член Общественной палаты Республики Коми
21	Лапшина Галина Анасимовна	член Общественной палаты Республики Коми

РАСПОРЯЖЕНИЕ ТШӨКТӨМ

« 1 » июля 2013 г.
г. Печора, Республика Коми

№ 05 - 72

О проведении публичных слушаний по проектам муниципальных правовых актов

В соответствии с частью 3 статьи 28 Федерального закона от 06 октября 2003 года № 131-ФЗ «Об общих принципах организации местного самоуправления в Российской Федерации» и статьей 16 Устава муниципального образования муниципального района «Печора»:

1. Назначить на 11 июля 2013 года проведение публичных слушаний по проектам постановлений администрации муниципального района «Печора»:

- «Об утверждении схемы расположения земельного участка на кадастровом плане территории для обслуживания многоквартирного жилого дома по адресу: Республика Коми, г. Печора, п. Озерный, ул. Центральная, д. 2»;

- «Об утверждении схемы расположения земельного участка на кадастровом плане территории для обслуживания многоквартирного жилого дома по адресу: Республика Коми, г. Печора, п. Озерный, ул. Центральная, д. 4»;

- «Об утверждении схемы расположения земельного участка на кадастровом плане территории для обслуживания многоквартирного жилого дома по адресу: Республика Коми, г. Печора, п. Озерный, ул. Центральная, д. 5»;

- «Об утверждении схемы расположения земельного участка на кадастровом плане территории для обслуживания многоквартирного жилого дома по адресу: Республика Коми, г. Печора, п. Озерный, ул. Центральная, д. 6»;

- «Об утверждении схемы расположения земельного участка на кадастровом плане территории для обслуживания многоквартирного жилого дома по адресу: Республика Коми, г. Печора, п. Озерный, ул. Центральная, д. 18»;

- «Об утверждении схемы расположения земельного участка на кадастровом плане территории для обслуживания многоквартирного жилого дома по адресу: Республика Коми, г. Печора, п. Озерный, ул. Центральная, д. 19»;

- «Об утверждении схемы расположения земельного участка на кадастровом плане территории для обслуживания многоквартирного жилого дома по адресу: Республика Коми, г. Печора, п. Озерный, ул. Центральная, д. 20»;

- «Об утверждении схемы расположения земельного участка на кадастровом плане территории для обслуживания многоквартирного жилого дома по адресу: Республика Коми, г. Печора, п. Озерный, ул. Центральная, д. 22»;

- «Об утверждении схемы расположения земельного участка на кадастровом плане территории для обслуживания многоквартирного жилого дома по адресу: Республика Коми, г. Печора, п. Озерный, ул. Центральная, д. 24»;

- «Об утверждении схемы расположения земельного участка на кадастровом плане территории для обслуживания многоквартирного жилого дома по адресу:

Республика Коми, г. Печора, п. Озерный, ул. Островского, д. 12»;

- «Об утверждении схемы расположения земельного участка на кадастровом плане территории для обслуживания многоквартирного жилого дома по адресу: Республика Коми, г. Печора, п. Озерный, ул. Островского, д. 13»;

- «Об утверждении схемы расположения земельного участка на кадастровом плане территории для обслуживания многоквартирного жилого дома по адресу: Республика Коми, г. Печора, п. Озерный, ул. Островского, д. 14»;

- «Об утверждении схемы расположения земельного участка на кадастровом плане территории для обслуживания многоквартирного жилого дома по адресу: Республика Коми, г. Печора, п. Красный Яг, ул. Лесокомбинатовская, д. 37».

2. Назначить председательствующим на публичных слушаниях главу сельского поселения «Озерный» Купцову Н.С. (по согласованию).

3. Опубликовать настоящее распоряжение и объявление о проведении публичных слушаний в газете «Печорское время».

4. Опубликовать настоящее распоряжение, проекты муниципальных правовых актов и объявление о проведении публичных слушаний в Информационном вестнике Совета и администрации муниципального района «Печора» от 2 июля 2013 года № 11.

И.о. главы муниципального района «Печора» -
председателя Совета района

АА. Амонариев

РАСПОРЯЖЕНИЕ ТШӨКТӨМ

« 1 » июля 2013 г.
г. Печора, Республика Коми

№ 05 - 73

О проведении публичных слушаний по проектам муниципальных правовых актов

В соответствии с частью 3 статьи 28 Федерального закона от 06 октября 2003 года № 131-ФЗ «Об общих принципах организации местного самоуправления в Российской Федерации» и статьей 16 Устава муниципального образования муниципального района «Печора»:

1. Назначить на 16 июля 2013 года проведение публичных слушаний по проектам постановлений администрации муниципального района «Печора»:

- «Об утверждении схемы расположения земельного участка на кадастровом плане территории для обслуживания многоквартирного жилого дома по адресу: Республика Коми, г. Печора, п. Каджером, ул. Октябрьская, д. 11»;

- «Об утверждении схемы расположения земельного участка на кадастровом плане территории для обслуживания многоквартирного жилого дома по адресу: Республика Коми, г. Печора, п. Каджером, ул. Октябрьская, д. 18»;

- «Об утверждении схемы расположения земельного участка на кадастровом плане территории для обслуживания многоквартирного жилого дома по адресу: Республика Коми, г. Печора, п. Каджером, ул. Октябрьская, д. 30»;

- «Об утверждении схемы расположения земельного участка на кадастровом плане территории для обслуживания многоквартирного жилого дома по адресу: Республика Коми, г. Печора, п. Каджером, ул. Октябрьская, д. 33»;

- «Об утверждении схемы расположения земельного участка на кадастровом плане территории для обслуживания многоквартирного жилого дома по адресу: Республика Коми, г. Печора, п. Каджером, ул. Октябрьская, д. 34»;

- «Об утверждении схемы расположения земельного участка на кадастровом плане территории для обслуживания многоквартирного жилого дома по адресу: Республика Коми, г. Печора, п. Каджером, ул. Октябрьская, д. 38»;

- «Об утверждении схемы расположения земельного участка на кадастровом плане территории для обслуживания многоквартирного жилого дома по адресу: Республика Коми, г. Печора, п. Каджером, ул. Октябрьская, д. 35»;

- «Об утверждении схемы расположения земельного участка на кадастровом плане территории для обслуживания многоквартирного жилого дома по адресу: Республика Коми, г. Печора, п. Каджером, ул. Горького, д. 9»;

- «Об утверждении схемы расположения земельного участка на кадастровом плане территории для обслуживания многоквартирного жилого дома по адресу: Республика Коми, г. Печора, п. Каджером, ул. Горького, д. 8»;

- «Об утверждении схемы расположения земельного участка на кадастровом

плане территории для обслуживания многоквартирного жилого дома по адресу: Республика Коми, г. Печора, п. Каджером, пер. Горького, д. 8»;

- «Об утверждении схемы расположения земельного участка на кадастровом плане территории для обслуживания многоквартирного жилого дома по адресу: Республика Коми, г. Печора, п. Каджером, пер. Горького, д. 7»;

- «Об утверждении схемы расположения земельного участка на кадастровом плане территории для обслуживания многоквартирного жилого дома по адресу: Республика Коми, г. Печора, п. Каджером, пер. Горького, д. 6а»;

- «Об утверждении схемы расположения земельного участка на кадастровом плане территории для обслуживания многоквартирного жилого дома по адресу: Республика Коми, г. Печора, п. Каджером, пер. Горького, д. 6»;

- «Об утверждении схемы расположения земельного участка на кадастровом плане территории для обслуживания многоквартирного жилого дома по адресу: Республика Коми, г. Печора, п. Каджером, пер. Горького, д. 5»;

- «Об утверждении схемы расположения земельного участка на кадастровом плане территории для обслуживания многоквартирного жилого дома по адресу: Республика Коми, г. Печора, п. Каджером, пер. Горького, д. 3».

2. Назначить председательствующим на публичных слушаниях главу сельского поселения «Каджером» Гапонько В.В. (по согласованию).

3. Опубликовать настоящее распоряжение и объявление о проведении публичных слушаний в газете «Печорское время».

4. Опубликовать настоящее распоряжение, проекты муниципальных правовых актов и объявление о проведении публичных слушаний в Информационном вестнике Совета и администрации муниципального района «Печора» от 2 июля 2013 года № 11.

И.о. главы муниципального района «Печора» -
председателя Совета района

АА. Амонариев

РАЗДЕЛ ВТОРОЙ:

Нормативные правовые акты администрации муниципального района «Печора» и проекты нормативных правовых актов

ПОСТАНОВЛЕНИЕ ШУӨМ (ПРОЕКТ)

« » июня 2013г.
г. Печора, Республика Коми

№ _____

Об утверждении схемы расположения земельного участка на кадастровом плане территории для обслуживания многоквартирного жилого дома по адресу: Республика Коми, г. Печора, п. Озерный, ул. Центральная, д. 2.

На основании ст.ст. 11, 36 п.7 Земельного Кодекса Российской Федерации от 25.10.2001 № 136-ФЗ

администрация ПОСТАНОВЛЯЕТ:

1. Утвердить схему расположения земельного участка на кадастровом плане территории в составе земель населенных пунктов, расположенного в кадастровом квартале 11:12:1801001 по адресу: Республика Коми, г. Печора, п. Озерный, ул. Центральная, д. 2, для обслуживания многоквартирного жилого дома, согласно приложению.

2. Обществу с ограниченной ответственностью «Печорская инженерно-геологическая экспедиция» обеспечить государственный кадастровый учет земельного участка в соответствии с Федеральным законом от 24.07.2007 №221-ФЗ «О государственном кадастре недвижимости».

Глава администрации

В.А. Николаев

СХЕМА

расположения земельного участка на кадастровом плане территории


Объект: земельный участок под многоквартирным жилым домом

Адрес: Республика Коми, г. Печора, п. Озерный, ул. Центральная д.2

Кадастровый квартал: 11:12:1801001

Площадь земельного участка: 1719.38 кв. м.

Категория земель: земли населенных пунктов



Масштаб 1:10000



Масштаб 1:1000

Условные обозначения:

- | | |
|---------------------------|--|
| | — граница образуемого земельного участка |
| ЗУ | — обозначение образуемого земельного участка |
| КК N 11:12:1801001 | — номер кадастрового квартала |
| :23 | — кадастровый номер земельного участка |
| | — существующая часть границы, имеющиеся в ГКН сведения о которой достаточны для определения ее местоположения. |

**ПОСТАНОВЛЕНИЕ
ШУӨМ
(ПРОЕКТ)**

« » июня 2013г.
г. Печора, Республика Коми

№ _____

Об утверждении схемы расположения земельного участка на кадастровом плане территории для обслуживания многоквартирного жилого дома по адресу: Республика Коми, г. Печора, п. Озерный, ул. Центральная, д. 4.

На основании ст.ст. 11, 36 п.7 Земельного Кодекса Российской Федерации от 25.10.2001 № 136-ФЗ

администрация ПОСТАНОВЛЯЕТ:

1. Утвердить схему расположения земельного участка на кадастровом плане территории в составе земель населенных пунктов, расположенного в кадастровом квартале 11:12:1801001 по адресу: Республика Коми, г. Печора, п. Озерный, ул. Центральная, д. 4, для обслуживания многоквартирного жилого дома, согласно приложению.

2. Обществу с ограниченной ответственностью «Печорская инженерно-геологическая экспедиция» обеспечить государственный кадастровый учет земельного участка в соответствии с Федеральным законом от 24.07.2007 №221-ФЗ «О государственном кадастре недвижимости».

Глава администрации

В.А. Николаев

СХЕМА

расположения земельного участка на кадастровом плане территории


Объект: земельный участок под многоквартирным жилым домом

Адрес: Республика Коми, г. Печора, п. Озерный, ул. Центральная д. 4

Кадастровый квартал: 11:12:1801001

Площадь земельного участка: 1455.22 кв. м.

Категория земель: земли населенных пунктов



Масштаб 1:10000



Масштаб 1:1000

Условные обозначения:

- | | |
|--------------------|--|
| | — граница образуемого земельного участка |
| ЗУ | — обозначение образуемого земельного участка |
| КК N 11:12:1801001 | — номер кадастрового квартала |

**ПОСТАНОВЛЕНИЕ
ШУӨМ
(ПРОЕКТ)**

« » июня 2013г.
г. Печора, Республика Коми

№ _____

Об утверждении схемы расположения земельного участка на кадастровом плане территории для обслуживания многоквартирного жилого дома по адресу: Республика Коми, г. Печора, п. Озерный, ул. Центральная, д. 5.

На основании ст.ст. 11, 36 п.7 Земельного Кодекса Российской Федерации от 25.10.2001 № 136-ФЗ

администрация ПОСТАНОВЛЯЕТ:

1. Утвердить схему расположения земельного участка на кадастровом плане территории в составе земель населенных пунктов, расположенного в кадастровом квартале 11:12:1801001 по адресу: Республика Коми, г. Печора, п. Озерный, ул. Центральная, д. 5, для обслуживания многоквартирного жилого дома, согласно приложению.

2. Обществу с ограниченной ответственностью «Печорская инженерно-геологическая экспедиция» обеспечить государственный кадастровый учет земельного участка в соответствии с Федеральным законом от 24.07.2007 №221-ФЗ «О государственном кадастре недвижимости».

Глава администрации

В.А. Николаев

СХЕМА

расположения земельного участка на кадастровом плане территории

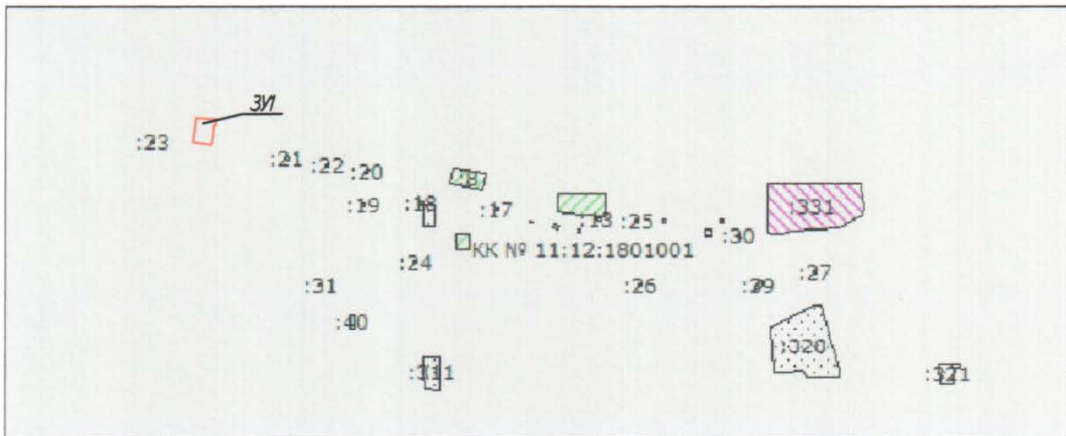
Объект: земельный участок под многоквартирным жилым домом

Адрес: Республика Коми, г. Печора, п. Озерный, ул. Центральная д.5

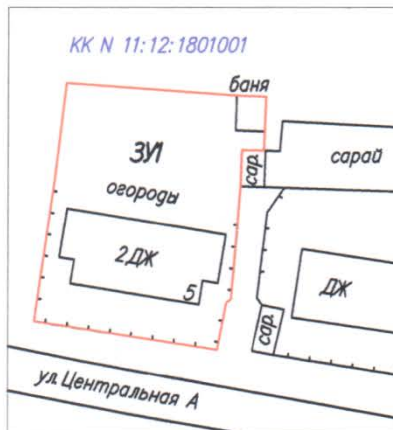
Кадастровый квартал: 11:12:1801001

Площадь земельного участка: 902.72 кв. м.

Категория земель: земли населенных пунктов



Масштаб 1:10000



Масштаб 1:1000

Условные обозначения:

- | | |
|--------------------|--|
| | - граница образуемого земельного участка |
| ЗУ | - обозначение образуемого земельного участка |
| КК N 11:12:1801001 | - номер кадастрового квартала |

**ПОСТАНОВЛЕНИЕ
ШУӨМ
(ПРОЕКТ)**

« » июня 2013г.
г. Печора, Республика Коми

№ _____

Об утверждении схемы расположения земельного участка на кадастровом плане территории для обслуживания многоквартирного жилого дома по адресу: Республика Коми, г. Печора, п. Озерный, ул. Центральная, д. 6.

На основании ст.ст. 11, 36 п.7 Земельного Кодекса Российской Федерации от 25.10.2001 № 136-ФЗ

администрация ПОСТАНОВЛЯЕТ:

1. Утвердить схему расположения земельного участка на кадастровом плане территории в составе земель населенных пунктов, расположенного в кадастровом квартале 11:12:1801001 по адресу: Республика Коми, г. Печора, п. Озерный, ул. Центральная, д. 6, для обслуживания многоквартирного жилого дома, согласно приложению.

2. Обществу с ограниченной ответственностью «Печорская инженерно-геологическая экспедиция» обеспечить государственный кадастровый учет земельного участка в соответствии с Федеральным законом от 24.07.2007 №221-ФЗ «О государственном кадастре недвижимости».

Глава администрации

В.А. Николаев

СХЕМА

расположения земельного участка на кадастровом плане территории

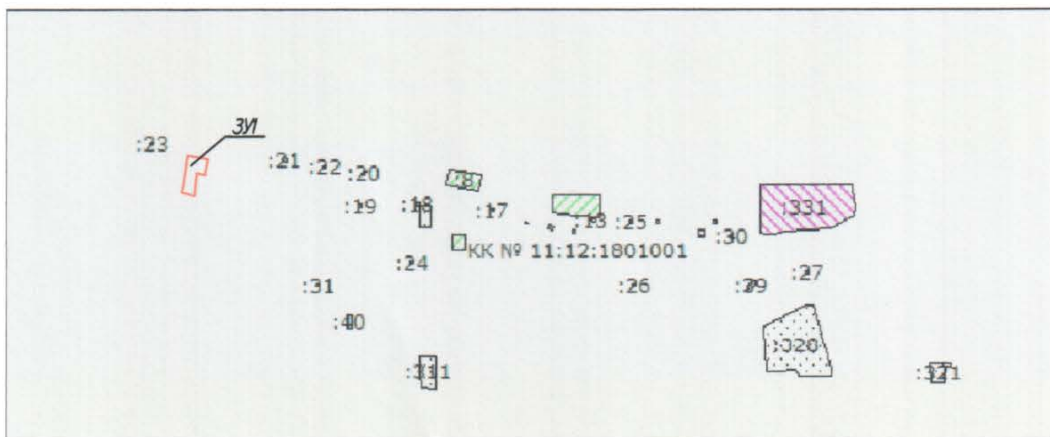
Объект: земельный участок под многоквартирным жилым домом

Адрес: Республика Коми, г. Печора, п. Озерный, ул. Центральная д. 6

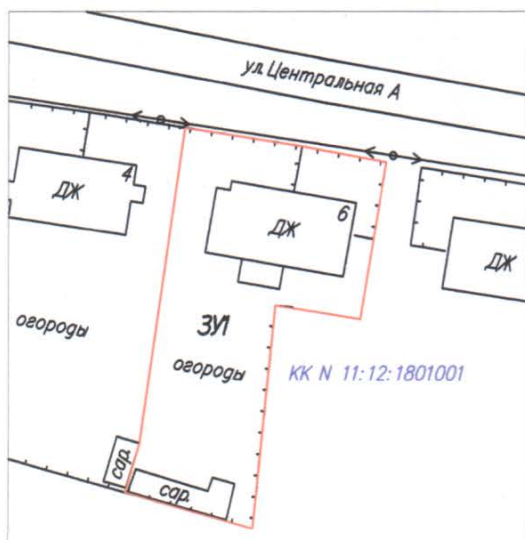
Кадастровый квартал: 11:12:1801001

Площадь земельного участка: 1148 кв. м.

Категория земель: земли населенных пунктов



Масштаб 1:10000



Масштаб 1:1000

Условные обозначения:

- | | |
|--|--|
| | — граница образуемого земельного участка |
| | — обозначение образуемого земельного участка |
| | — номер кадастрового квартала |

**ПОСТАНОВЛЕНИЕ
ШУӨМ
(ПРОЕКТ)**

« » июня 2013г.
г. Печора, Республика Коми

№ _____

Об утверждении схемы расположения земельного участка на кадастровом плане территории для обслуживания многоквартирного жилого дома по адресу: Республика Коми, г. Печора, п. Озерный, ул. Центральная, д. 18.

На основании ст.ст. 11, 36 п.7 Земельного Кодекса Российской Федерации от 25.10.2001 № 136-ФЗ

администрация ПОСТАНОВЛЯЕТ:

1. Утвердить схему расположения земельного участка на кадастровом плане территории в составе земель населенных пунктов, расположенного в кадастровом квартале 11:12:1801001 по адресу: Республика Коми, г. Печора, п. Озерный, ул. Центральная, д. 18, для обслуживания многоквартирного жилого дома, согласно приложению.

2. Обществу с ограниченной ответственностью «Печорская инженерно-геологическая экспедиция» обеспечить государственный кадастровый учет земельного участка в соответствии с Федеральным законом от 24.07.2007 №221-ФЗ «О государственном кадастре недвижимости».

Глава администрации

В.А. Николаев

СХЕМА

расположения земельного участка на кадастровом плане территории

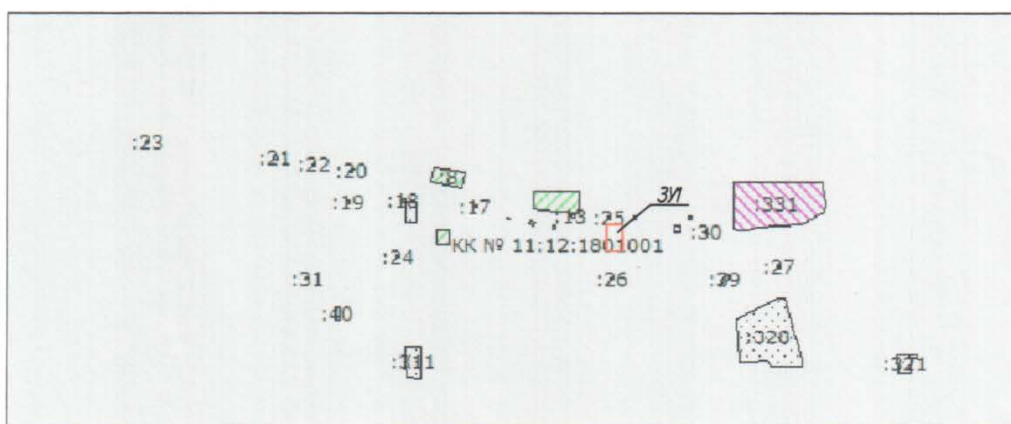
Объект: земельный участок под многоквартирным жилым домом

Адрес: Республика Коми, г. Печора, п. Озерный, ул. Центральная д.18

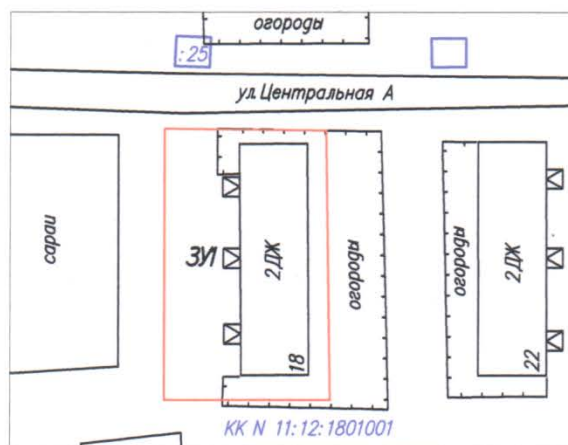
Кадастровый квартал: 11:12:1801001

Площадь земельного участка: 933.29 кв. м.

Категория земель: земли населенных пунктов



Масштаб 1:10000



Масштаб 1:1000

Условные обозначения:

- | | | |
|--|--|--|
| | — граница образуемого земельного участка | |
| | ЗУ | — обозначение образуемого земельного участка |
| | КК N 11:12:1801001 | — номер кадастрового квартала |
| | :25 | — кадастровый номер земельного участка |
| | — | — существующая часть границы, имеющиеся в ГКН сведения о которой достаточны для определения ее местоположения. |

**ПОСТАНОВЛЕНИЕ
ШУӨМ
(ПРОЕКТ)**

« » июня 2013г.
г. Печора, Республика Коми

№ _____

Об утверждении схемы расположения земельного участка на кадастровом плане территории для обслуживания многоквартирного жилого дома по адресу: Республика Коми, г. Печора, п. Озерный, ул. Центральная, д. 19.

На основании ст.ст. 11, 36 п.7 Земельного Кодекса Российской Федерации от 25.10.2001 № 136-ФЗ

администрация ПОСТАНОВЛЯЕТ:

1. Утвердить схему расположения земельного участка на кадастровом плане территории в составе земель населенных пунктов, расположенного в кадастровом квартале 11:12:1801001 по адресу: Республика Коми, г. Печора, п. Озерный, ул. Центральная, д. 19, для обслуживания многоквартирного жилого дома, согласно приложению.

2. Обществу с ограниченной ответственностью «Печорская инженерно-геологическая экспедиция» обеспечить государственный кадастровый учет земельного участка в соответствии с Федеральным законом от 24.07.2007 №221-ФЗ «О государственном кадастре недвижимости».

Глава администрации

В.А. Николаев

СХЕМА

расположения земельного участка на кадастровом плане территории

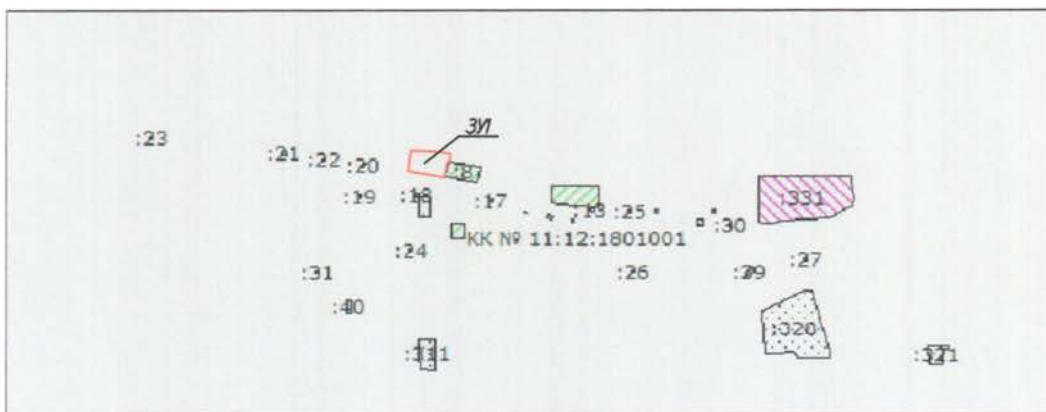
Объект: земельный участок под многоквартирным жилым домом

Адрес: Республика Коми, г. Печора, п. Озерный, ул. Центральная д.19

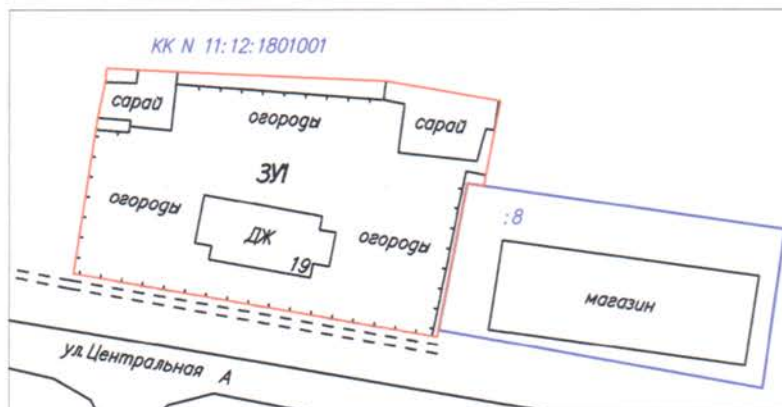
Кадастровый квартал: 11:12:1801001

Площадь земельного участка: 1804.64 кв. м.

Категория земель: земли населенных пунктов



Масштаб 1:10000



Масштаб 1:1000

Условные обозначения:

	— граница образуемого земельного участка
	— обозначение образуемого земельного участка
	— номер кадастрового квартала
	— кадастровый номер земельного участка
	— существующая часть границ, имеющиеся в ГКН сведения о которой достаточны для определения ее местоположения.

**ПОСТАНОВЛЕНИЕ
ШУӨМ
(ПРОЕКТ)**

« » июня 2013г.
г. Печора, Республика Коми

№ _____

Об утверждении схемы расположения земельного участка на кадастровом плане территории для обслуживания многоквартирного жилого дома по адресу: Республика Коми, г. Печора, п. Озерный, ул. Центральная, д. 20.

На основании ст.ст. 11, 36 п.7 Земельного Кодекса Российской Федерации от 25.10.2001 № 136-ФЗ

администрация ПОСТАНОВЛЯЕТ:

1. Утвердить схему расположения земельного участка на кадастровом плане территории в составе земель населенных пунктов, расположенного в кадастровом квартале 11:12:1801001 по адресу: Республика Коми, г. Печора, п. Озерный, ул. Центральная, д. 20, для обслуживания многоквартирного жилого дома, согласно приложению.

2. Обществу с ограниченной ответственностью «Печорская инженерно-геологическая экспедиция» обеспечить государственный кадастровый учет земельного участка в соответствии с Федеральным законом от 24.07.2007 №221-ФЗ «О государственном кадастре недвижимости».

Глава администрации

В.А. Николаев

СХЕМА

расположения земельного участка на кадастровом плане территории

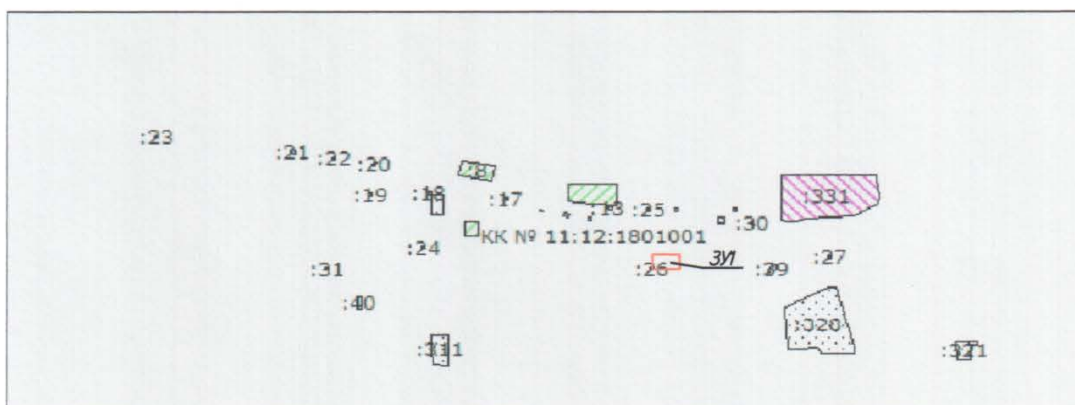
Объект: земельный участок под многоквартирным жилым домом

Адрес: Республика Коми, г. Печора, п. Озерный, ул. Центральная д.20

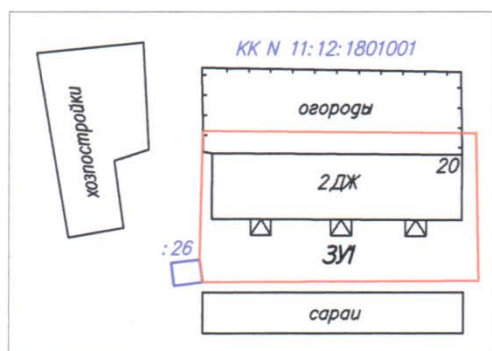
Кадастровый квартал: 11:12:1801001

Площадь земельного участка: 843.24 кв. м.

Категория земель: земли населенных пунктов



Масштаб 1:10000



Масштаб 1:1000

Условные обозначения:

	— граница образуемого земельного участка
ЗУ	— обозначение образуемого земельного участка
КК N 11:12:1801001	— номер кадастрового квартала
:26	— кадастровый номер земельного участка
	— существующая часть границы, имеющиеся в ГКН сведения о которой достаточны для определения ее местоположения.

**ПОСТАНОВЛЕНИЕ
ШУӨМ
(ПРОЕКТ)**

« » июня 2013г.
г. Печора, Республика Коми

№ _____

Об утверждении схемы расположения земельного участка на кадастровом плане территории для обслуживания многоквартирного жилого дома по адресу: Республика Коми, г. Печора, п. Озерный, ул. Центральная, д. 22.

На основании ст.ст. 11, 36 п.7 Земельного Кодекса Российской Федерации от 25.10.2001 № 136-ФЗ

администрация ПОСТАНОВЛЯЕТ:

1. Утвердить схему расположения земельного участка на кадастровом плане территории в составе земель населенных пунктов, расположенного в кадастровом квартале 11:12:1801001 по адресу: Республика Коми, г. Печора, п. Озерный, ул. Центральная, д. 22, для обслуживания многоквартирного жилого дома, согласно приложению.

2. Обществу с ограниченной ответственностью «Печорская инженерно-геологическая экспедиция» обеспечить государственный кадастровый учет земельного участка в соответствии с Федеральным законом от 24.07.2007 №221-ФЗ «О государственном кадастре недвижимости».

Глава администрации

В.А. Николаев

СХЕМА

расположения земельного участка на кадастровом плане территории

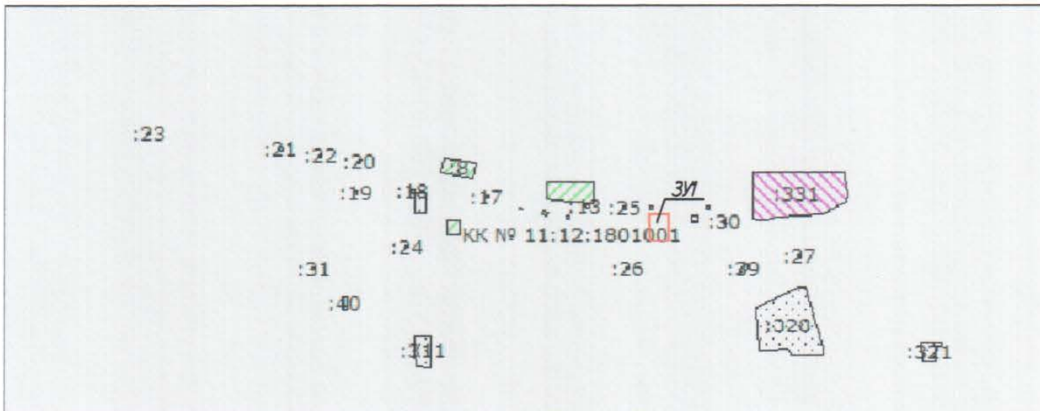
Объект: земельный участок под многоквартирным жилым домом

Адрес: Республика Коми, г. Печора, п. Озерный, ул. Центральная д.22

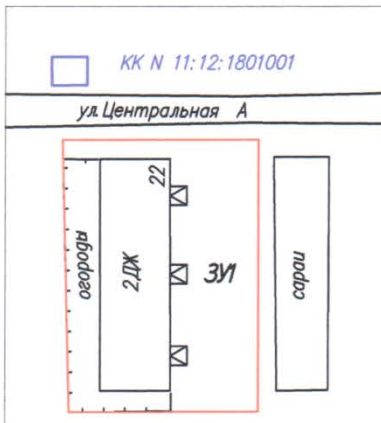
Кадастровый квартал: 11:12:1801001

Площадь земельного участка: 1084.43 кв. м.

Категория земель: земли населенных пунктов



Масштаб 1:10000



Масштаб 1:1000

Условные обозначения:

- | | |
|--|--|
| | - граница образуемого земельного участка |
| | - обозначение образуемого земельного участка |
| | - номер кадастрового квартала |
| | - существующая часть границы, имеющиеся в ГКН сведения о которой достаточны для определения ее местоположения. |

**ПОСТАНОВЛЕНИЕ
ШУӨМ
(ПРОЕКТ)**

« » июня 2013г.
г. Печора, Республика Коми

№ _____

Об утверждении схемы расположения земельного участка на кадастровом плане территории для обслуживания многоквартирного жилого дома по адресу: Республика Коми, г. Печора, п. Озерный, ул. Центральная, д. 24.

На основании ст.ст. 11, 36 п.7 Земельного Кодекса Российской Федерации от 25.10.2001 № 136-ФЗ

администрация ПОСТАНОВЛЯЕТ:

1. Утвердить схему расположения земельного участка на кадастровом плане территории в составе земель населенных пунктов, расположенного в кадастровом квартале 11:12:1801001 по адресу: Республика Коми, г. Печора, п. Озерный, ул. Центральная, д. 24, для обслуживания многоквартирного жилого дома, согласно приложению.

2. Обществу с ограниченной ответственностью «Печорская инженерно-геологическая экспедиция» обеспечить государственный кадастровый учет земельного участка в соответствии с Федеральным законом от 24.07.2007 №221-ФЗ «О государственном кадастре недвижимости».

Глава администрации

В.А. Николаев

СХЕМА

расположения земельного участка на кадастровом плане территории

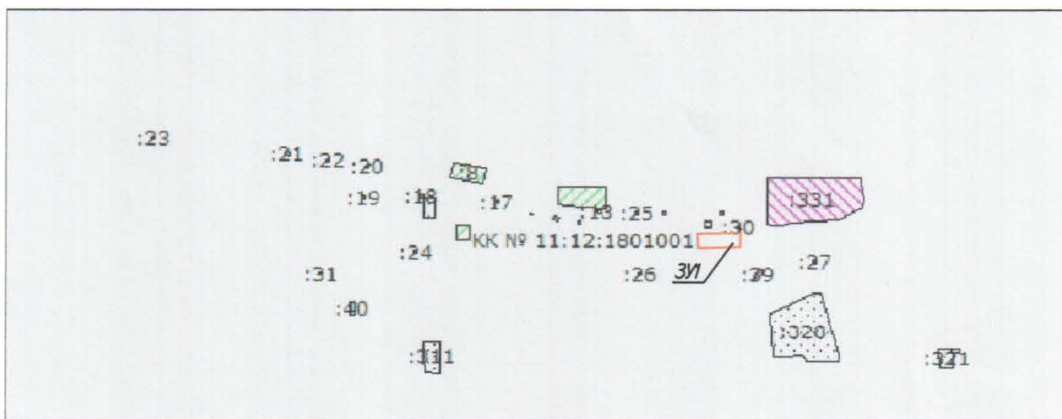
Объект: земельный участок под многоквартирным жилым домом

Адрес: Республика Коми, г. Печора, п. Озерный, ул. Центральная д.24

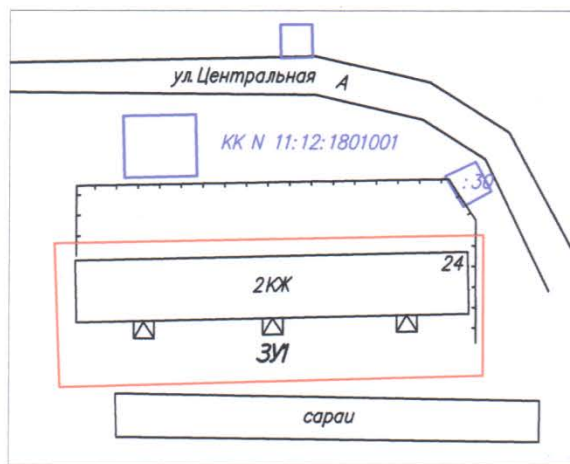
Кадастровый квартал: 11:12:1801001

Площадь земельного участка: 1227.66 кв.м.

Категория земель: земли населенных пунктов



Масштаб 1:10000



Масштаб 1:1000

Условные обозначения:

- | | |
|--------------------|--|
| | - граница образуемого земельного участка |
| ЗУ | - обозначение образуемого земельного участка |
| КК N 11:12:1801001 | - номер кадастрового квартала |
| :30 | - кадастровый номер земельного участка |
| | - существующая часть границы, имеющиеся в ГКН сведения о которой достаточны для определения ее местоположения. |

**ПОСТАНОВЛЕНИЕ
ШУӨМ
(ПРОЕКТ)**

« » июня 2013г.
г. Печора, Республика Коми

№ _____

Об утверждении схемы расположения земельного участка на кадастровом плане территории для обслуживания многоквартирного жилого дома по адресу: Республика Коми, г. Печора, п. Озерный, ул. Центральная, д. 27.

На основании ст.ст. 11, 36 п.7 Земельного Кодекса Российской Федерации от 25.10.2001 № 136-ФЗ

администрация ПОСТАНОВЛЯЕТ:

1. Утвердить схему расположения земельного участка на кадастровом плане территории в составе земель населенных пунктов, расположенного в кадастровом квартале 11:12:1801001 по адресу: Республика Коми, г. Печора, п. Озерный, ул. Центральная, д. 27, для обслуживания многоквартирного жилого дома, согласно приложению.

2. Обществу с ограниченной ответственностью «Печорская инженерно-геологическая экспедиция» обеспечить государственный кадастровый учет земельного участка в соответствии с Федеральным законом от 24.07.2007 №221-ФЗ «О государственном кадастре недвижимости».

Глава администрации

В.А. Николаев

СХЕМА

расположения земельного участка на кадастровом плане территории

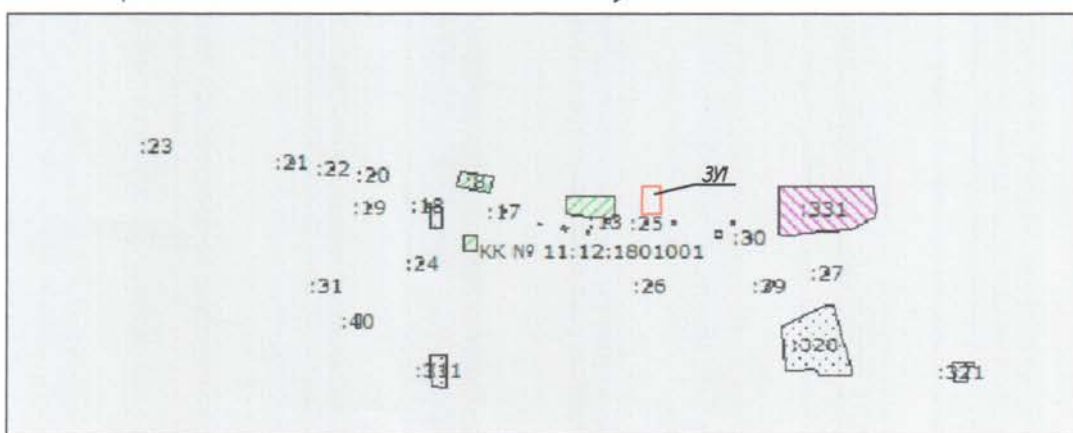
Объект: земельный участок под многоквартирным жилым домом

Адрес: Республика Коми, г. Печора, п. Озерный, ул. Центральная д. 27

Кадастровый квартал: 11:12:1801001

Площадь земельного участка: 1008.22 кв. м.

Категория земель: земли населенных пунктов



Масштаб 1:10000

Масштаб 1:1000

Условные обозначения:

- | | |
|--------------------|--|
| | - граница образуемого земельного участка |
| ЗУ | - обозначение образуемого земельного участка |
| КК N 11:12:1801001 | - номер кадастрового квартала |
| :25 | - кадастровый номер земельного участка |
| | - существующая часть границы, имеющиеся в ГКН сведения о которой достаточны для определения ее местоположения. |

**ПОСТАНОВЛЕНИЕ
ШУӨМ
(ПРОЕКТ)**

« » июня 2013г.
г. Печора, Республика Коми

№ _____

Об утверждении схемы расположения земельного участка на кадастровом плане территории для обслуживания многоквартирного жилого дома по адресу: Республика Коми, г. Печора, п. Озерный, ул. Центральная, д. 33.

На основании ст.ст. 11, 36 п.7 Земельного Кодекса Российской Федерации от 25.10.2001 № 136-ФЗ

администрация ПОСТАНОВЛЯЕТ:

1. Утвердить схему расположения земельного участка на кадастровом плане территории в составе земель населенных пунктов, расположенного в кадастровом квартале 11:12:1801001 по адресу: Республика Коми, г. Печора, п. Озерный, ул. Центральная, д. 33, для обслуживания многоквартирного жилого дома, согласно приложению.

2. Обществу с ограниченной ответственностью «Печорская инженерно-геологическая экспедиция» обеспечить государственный кадастровый учет земельного участка в соответствии с Федеральным законом от 24.07.2007 №221-ФЗ «О государственном кадастре недвижимости».

Глава администрации

В.А. Николаев

СХЕМА

расположения земельного участка на кадастровом плане территории

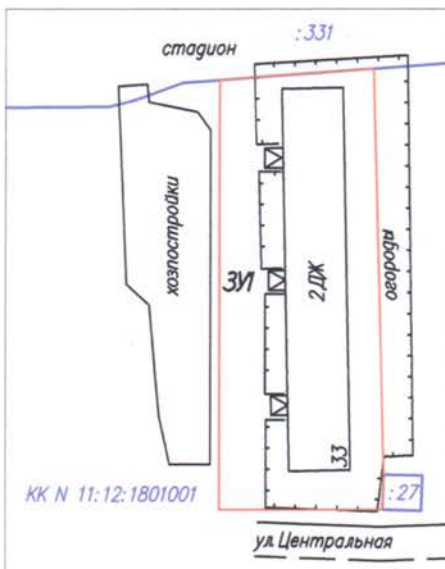

Объект: земельный участок под многоквартирным жилым домом

Адрес: Республика Коми, г. Печора, п. Озерный, ул. Центральная д. 33

Кадастровый квартал: 11:12:1801001

Площадь земельного участка: 1423.60 кв. м.

Категория земель: земли населенных пунктов



Масштаб 1:10000

Масштаб 1:1000

Условные обозначения:

- | | |
|---------------------------|--|
| | — граница образуемого земельного участка |
| ЗУ | — обозначение образуемого земельного участка |
| КК N 11:12:1801001 | — номер кадастрового квартала |
| :27 | — кадастровый номер земельного участка |
| | — существующая часть границы, имеющиеся в ГКН сведения о которой достаточны для определения ее местоположения. |

**ПОСТАНОВЛЕНИЕ
ШУӨМ
(ПРОЕКТ)**

« » июня 2013г.
г. Печора, Республика Коми

№ _____

Об утверждении схемы расположения земельного участка на кадастровом плане территории для обслуживания многоквартирного жилого дома по адресу: Республика Коми, г. Печора, п. Озерный, ул. Центральная, д. 35.

На основании ст.ст. 11, 36 п.7 Земельного Кодекса Российской Федерации от 25.10.2001 № 136-ФЗ

администрация ПОСТАНОВЛЯЕТ:

1. Утвердить схему расположения земельного участка на кадастровом плане территории в составе земель населенных пунктов, расположенного в кадастровом квартале 11:12:1801001 по адресу: Республика Коми, г. Печора, п. Озерный, ул. Центральная, д. 35, для обслуживания многоквартирного жилого дома, согласно приложению.

2. Обществу с ограниченной ответственностью «Печорская инженерно-геологическая экспедиция» обеспечить государственный кадастровый учет земельного участка в соответствии с Федеральным законом от 24.07.2007 №221-ФЗ «О государственном кадастре недвижимости».

Глава администрации

В.А. Николаев

СХЕМА

расположения земельного участка на кадастровом плане территории

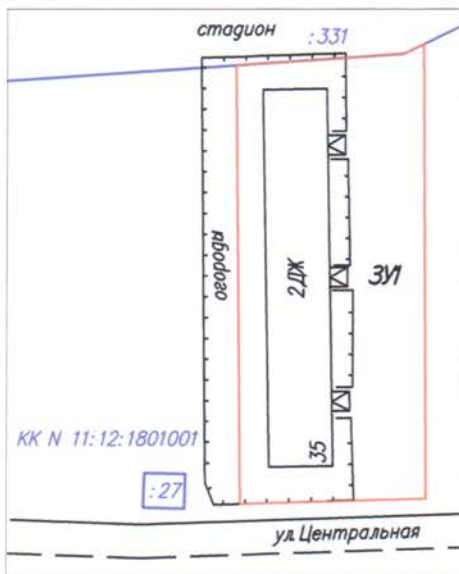
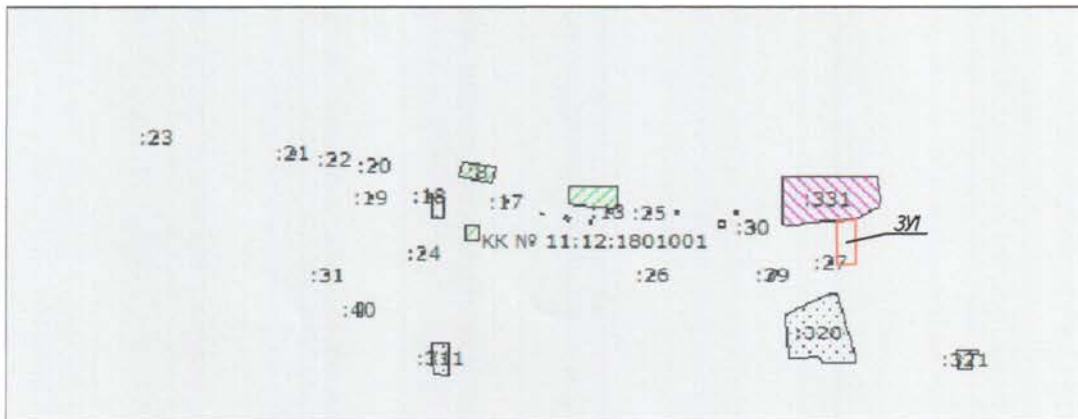
Объект: земельный участок под многоквартирным жилым домом

Адрес: Республика Коми, г. Печора, п. Озерный, ул. Центральная д.35

Кадастровый квартал: 11:12:1801001

Площадь земельного участка: 1620.32 кв. м.

Категория земель: земли населенных пунктов



Масштаб 1:10000

Масштаб 1:1000

Условные обозначения:

	- граница образуемого земельного участка
35	- обозначение образуемого земельного участка
11:12:1801001	- номер кадастрового квартала
35	- кадастровый номер земельного участка
	- существующая часть границ, имеющиеся в ГКН сведения о которой достаточны для определения ее местоположения.

**ПОСТАНОВЛЕНИЕ
ШУӨМ
(ПРОЕКТ)**

« » июня 2013г.
г. Печора, Республика Коми

№ _____

Об утверждении схемы расположения земельного участка на кадастровом плане территории для обслуживания многоквартирного жилого дома по адресу: Республика Коми, г. Печора, п. Озерный, ул. Центральная, д. 37.

На основании ст.ст. 11, 36 п.7 Земельного Кодекса Российской Федерации от 25.10.2001 № 136-ФЗ

администрация ПОСТАНОВЛЯЕТ:

1. Утвердить схему расположения земельного участка на кадастровом плане территории в составе земель населенных пунктов, расположенного в кадастровом квартале 11:12:1801001 по адресу: Республика Коми, г. Печора, п. Озерный, ул. Центральная, д. 37, для обслуживания многоквартирного жилого дома, согласно приложению.

2. Обществу с ограниченной ответственностью «Печорская инженерно-геологическая экспедиция» обеспечить государственный кадастровый учет земельного участка в соответствии с Федеральным законом от 24.07.2007 №221-ФЗ «О государственном кадастре недвижимости».

Глава администрации

В.А. Николаев

СХЕМА

расположения земельного участка на кадастровом плане территории

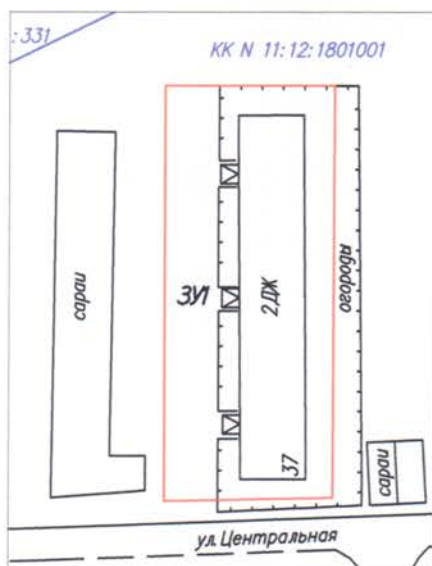
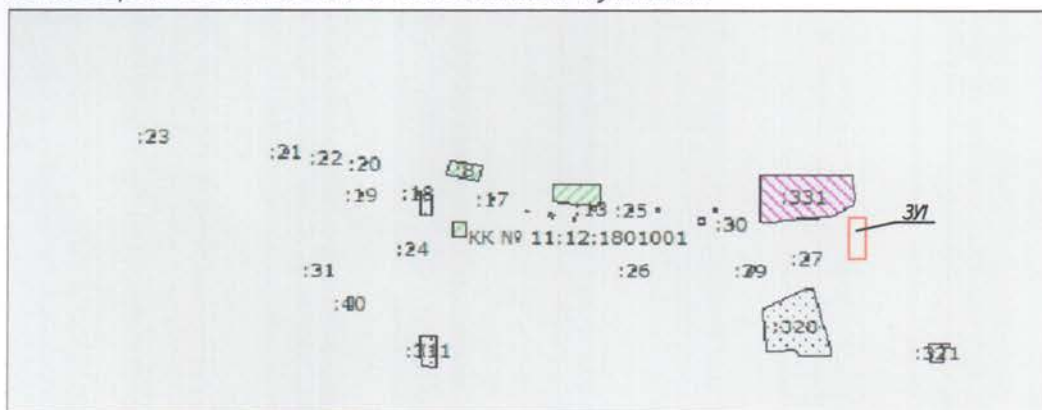
Объект: земельный участок под многоквартирным жилым домом

Адрес: Республика Коми, г. Печора, п. Озерный, ул. Центральная д.37

Кадастровый квартал: 11:12:1801001

Площадь земельного участка: 1456.43 кв.м.

Категория земель: земли населенных пунктов



Масштаб 1:10000

Масштаб 1:1000

Условные обозначения:

	— граница образуемого земельного участка
	— обозначение образуемого земельного участка
	— номер кадастрового квартала
	— кадастровый номер земельного участка
	— существующая часть границы, имеющиеся в ГКН сведения о которой достаточны для определения ее местоположения.

**ПОСТАНОВЛЕНИЕ
ШУӨМ
(ПРОЕКТ)**

« » июня 2013г.
г. Печора, Республика Коми

№ _____

Об утверждении схемы расположения земельного участка на кадастровом плане территории для обслуживания многоквартирного жилого дома по адресу: Республика Коми, г. Печора, п. Озерный, ул. Гагарина, д. 1.

На основании ст.ст. 11, 36 п.7 Земельного Кодекса Российской Федерации от 25.10.2001 № 136-ФЗ

администрация ПОСТАНОВЛЯЕТ:

1. Утвердить схему расположения земельного участка на кадастровом плане территории в составе земель населенных пунктов, расположенного в кадастровом квартале 11:12:1801001 по адресу: Республика Коми, г. Печора, п. Озерный, ул. Гагарина, д. 1, для обслуживания многоквартирного жилого дома, согласно приложению.

2. Обществу с ограниченной ответственностью «Печорская инженерно-геологическая экспедиция» обеспечить государственный кадастровый учет земельного участка в соответствии с Федеральным законом от 24.07.2007 №221-ФЗ «О государственном кадастре недвижимости».

Глава администрации

В.А. Николаев

СХЕМА

расположения земельного участка на кадастровом плане территории

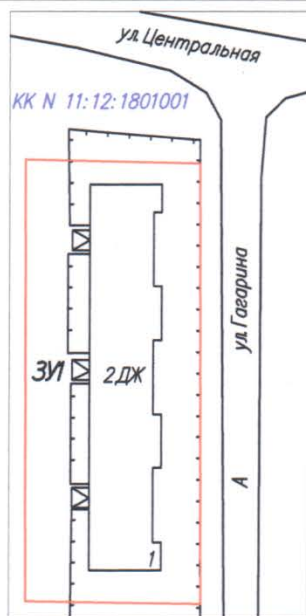
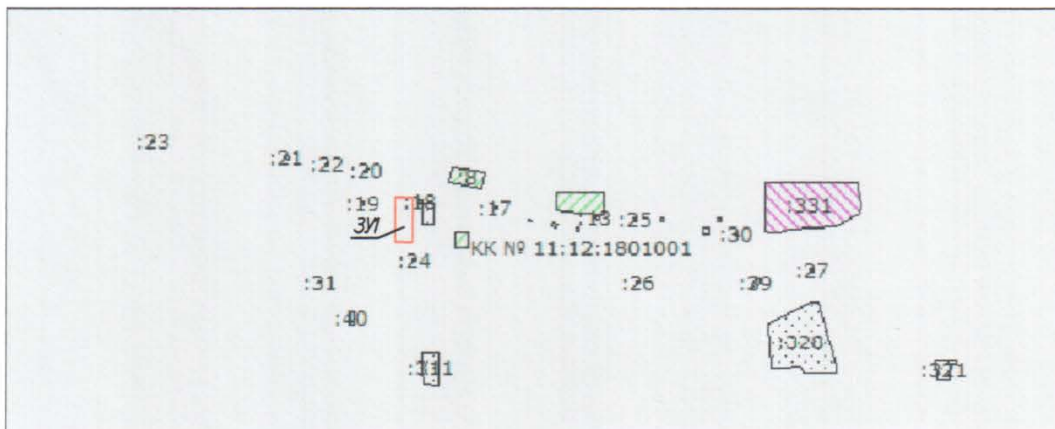
Объект: земельный участок под многоквартирным жилым домом

Адрес: Республика Коми, г. Печора, п. Озерный, ул. Гагарина д.1

Кадастровый квартал: 11:12:1801001

Площадь земельного участка: 1508.27 кв.м.

Категория земель: земли населенных пунктов



Масштаб 1:10000

Масштаб 1:1000

Условные обозначения:

- | | |
|--|--|
| | — граница образуемого земельного участка |
| | — обозначение образуемого земельного участка |
| | — номер кадастрового квартала |

**ПОСТАНОВЛЕНИЕ
ШУӨМ
(ПРОЕКТ)**

« » июня 2013г.
г. Печора, Республика Коми

№ _____

Об утверждении схемы расположения земельного участка на кадастровом плане территории для обслуживания многоквартирного жилого дома по адресу: Республика Коми, г. Печора, п. Озерный, ул. Гагарина, д. 4.

На основании ст.ст. 11, 36 п.7 Земельного Кодекса Российской Федерации от 25.10.2001 № 136-ФЗ

администрация ПОСТАНОВЛЯЕТ:

1. Утвердить схему расположения земельного участка на кадастровом плане территории в составе земель населенных пунктов, расположенного в кадастровом квартале 11:12:1801001 по адресу: Республика Коми, г. Печора, п. Озерный, ул. Гагарина, д. 4, для обслуживания многоквартирного жилого дома, согласно приложению.

2. Обществу с ограниченной ответственностью «Печорская инженерно-геологическая экспедиция» обеспечить государственный кадастровый учет земельного участка в соответствии с Федеральным законом от 24.07.2007 №221-ФЗ «О государственном кадастре недвижимости».

Глава администрации

В.А. Николаев

СХЕМА

расположения земельного участка на кадастровом плане территории

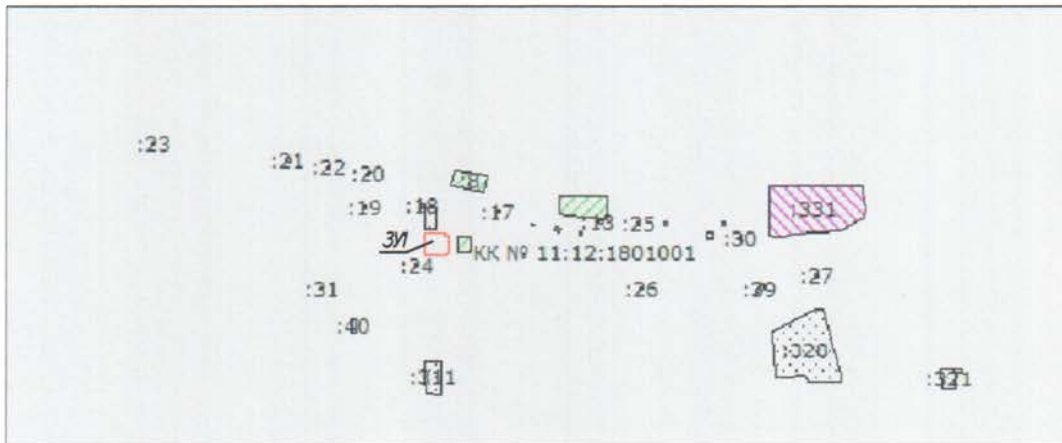
Объект: земельный участок под многоквартирным жилым домом

Адрес: Республика Коми, г. Печора, п. Озерный, ул. Гагарина д. 4

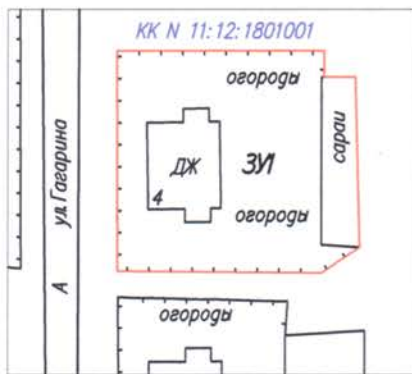
Кадастровый квартал: 11:12:1801001

Площадь земельного участка: 977.85 кв. м.

Категория земель: земли населенных пунктов



Масштаб 1:10000



Масштаб 1:1000

Условные обозначения:

- | | |
|--|--|
| | — граница образуемого земельного участка |
| | — обозначение образуемого земельного участка |
| | — номер кадастрового квартала |

**ПОСТАНОВЛЕНИЕ
ШУӨМ
(ПРОЕКТ)**

« » июня 2013г.
г. Печора, Республика Коми

№ _____

Об утверждении схемы расположения земельного участка на кадастровом плане территории для обслуживания многоквартирного жилого дома по адресу: Республика Коми, г. Печора, п. Озерный, ул. Гагарина, д. 6.

На основании ст.ст. 11, 36 п.7 Земельного Кодекса Российской Федерации от 25.10.2001 № 136-ФЗ

администрация ПОСТАНОВЛЯЕТ:

1. Утвердить схему расположения земельного участка на кадастровом плане территории в составе земель населенных пунктов, расположенного в кадастровом квартале 11:12:1801001 по адресу: Республика Коми, г. Печора, п. Озерный, ул. Гагарина, д. 6, для обслуживания многоквартирного жилого дома, согласно приложению.

2. Обществу с ограниченной ответственностью «Печорская инженерно-геологическая экспедиция» обеспечить государственный кадастровый учет земельного участка в соответствии с Федеральным законом от 24.07.2007 №221-ФЗ «О государственном кадастре недвижимости».

Глава администрации

В.А. Николаев

СХЕМА

расположения земельного участка на кадастровом плане территории


Объект: земельный участок под многоквартирным жилым домом

Адрес: Республика Коми, г. Печора, п. Озерный, ул. Гагарина д. 6

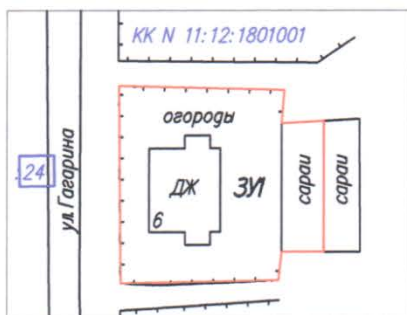
Кадастровый квартал: 11:12:1801001

Площадь земельного участка: 741.11 кв. м.

Категория земель: земли населенных пунктов



Масштаб 1:10000



Масштаб 1:1000

Условные обозначения:

- | | |
|--|---|
| | - граница образуемого земельного участка |
| | - обозначение образуемого земельного участка |
| | - номер кадастрового квартала |
| | - кадастровый номер земельного участка |
| | - существующая часть границ, имеющиеся в ГКН сведения о которой достаточны для определения ее местоположения. |

**ПОСТАНОВЛЕНИЕ
ШУӨМ
(ПРОЕКТ)**

« » июня 2013г.
г. Печора, Республика Коми

№ _____

Об утверждении схемы расположения земельного участка на кадастровом плане территории для обслуживания многоквартирного жилого дома по адресу: Республика Коми, г. Печора, п. Озерный, ул. Гагарина, д. 11.

На основании ст.ст. 11, 36 п.7 Земельного Кодекса Российской Федерации от 25.10.2001 № 136-ФЗ

администрация ПОСТАНОВЛЯЕТ:

1. Утвердить схему расположения земельного участка на кадастровом плане территории в составе земель населенных пунктов, расположенного в кадастровом квартале 11:12:1801001 по адресу: Республика Коми, г. Печора, п. Озерный, ул. Гагарина, д. 11, для обслуживания многоквартирного жилого дома, согласно приложению.

2. Обществу с ограниченной ответственностью «Печорская инженерно-геологическая экспедиция» обеспечить государственный кадастровый учет земельного участка в соответствии с Федеральным законом от 24.07.2007 №221-ФЗ «О государственном кадастре недвижимости».

Глава администрации

В.А. Николаев

СХЕМА

расположения земельного участка на кадастровом плане территории


Объект: земельный участок под многоквартирным жилым домом

Адрес: Республика Коми, г. Печора, п. Озерный, ул. Гагарина д.11

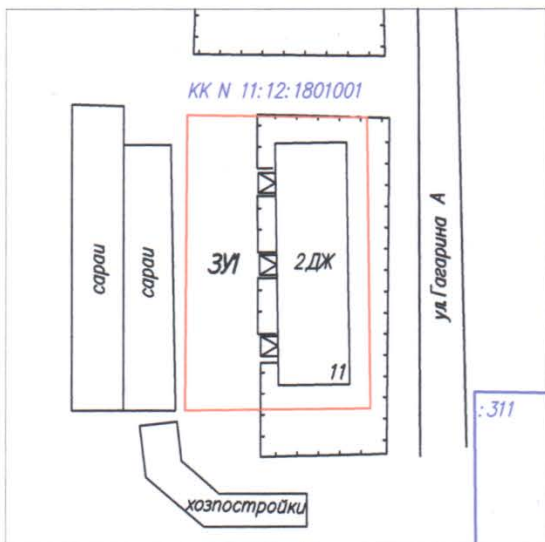
Кадастровый квартал: 11:12:1801001

Площадь земельного участка: 1064.57 кв. м.

Категория земель: земли населенных пунктов



Масштаб 1:10000



Масштаб 1:1000

Условные обозначения:

	— граница образуемого земельного участка
	— обозначение образуемого земельного участка
	— номер кадастрового квартала
	— кадастровый номер земельного участка
	— существующая часть границ, имеющиеся в ГКН сведения о которой достаточны для определения ее местоположения.

**ПОСТАНОВЛЕНИЕ
ШУӨМ
(ПРОЕКТ)**

« » июня 2013г.
г. Печора, Республика Коми

№ _____

Об утверждении схемы расположения земельного участка на кадастровом плане территории для обслуживания многоквартирного жилого дома по адресу: Республика Коми, г. Печора, п. Озерный, ул. Запрудная, д. 2.

На основании ст.ст. 11, 36 п.7 Земельного Кодекса Российской Федерации от 25.10.2001 № 136-ФЗ

администрация ПОСТАНОВЛЯЕТ:

1. Утвердить схему расположения земельного участка на кадастровом плане территории в составе земель населенных пунктов, расположенного в кадастровом квартале 11:12:1801001 по адресу: Республика Коми, г. Печора, п. Озерный, ул. Запрудная, д. 2, для обслуживания многоквартирного жилого дома, согласно приложению.

2. Обществу с ограниченной ответственностью «Печорская инженерно-геологическая экспедиция» обеспечить государственный кадастровый учет земельного участка в соответствии с Федеральным законом от 24.07.2007 №221-ФЗ «О государственном кадастре недвижимости».

Глава администрации

В.А. Николаев

СХЕМА

расположения земельного участка на кадастровом плане территории

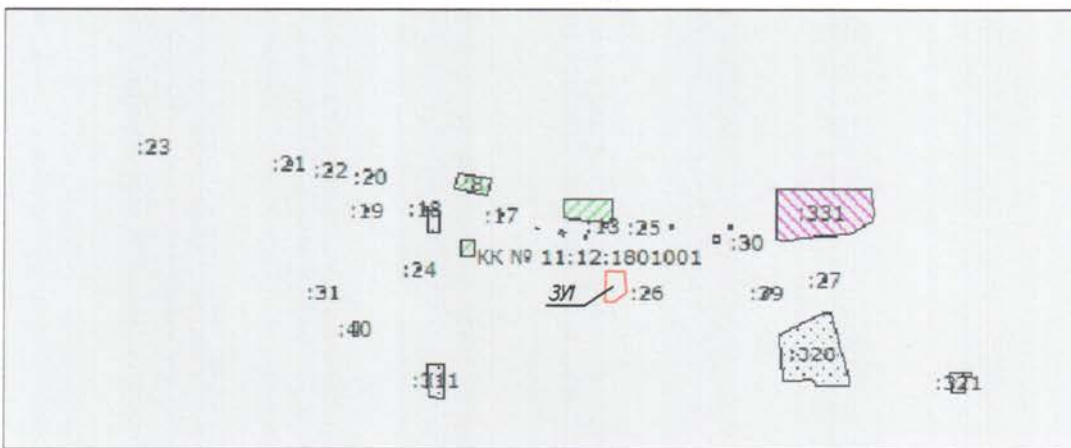
Объект: земельный участок под многоквартирным жилым домом

Адрес: Республика Коми, г. Печора, п. Озерный, ул. Запрудная д.2

Кадастровый квартал: 11:12:1801001

Площадь земельного участка: 1061.89 кв. м.

Категория земель: земли населенных пунктов



Масштаб 1:10000



Масштаб 1:1000

Условные обозначения:

- | | |
|--|--|
| | — граница образуемого земельного участка |
| | — обозначение образуемого земельного участка |
| | — номер кадастрового квартала |

**ПОСТАНОВЛЕНИЕ
ШУӨМ
(ПРОЕКТ)**

« » июня 2013г.
г. Печора, Республика Коми

№ _____

Об утверждении схемы расположения земельного участка на кадастровом плане территории для обслуживания многоквартирного жилого дома по адресу: Республика Коми, г. Печора, п. Озерный, ул. Запрудная, д. 4.

На основании ст.ст. 11, 36 п.7 Земельного Кодекса Российской Федерации от 25.10.2001 № 136-ФЗ

администрация ПОСТАНОВЛЯЕТ:

1. Утвердить схему расположения земельного участка на кадастровом плане территории в составе земель населенных пунктов, расположенного в кадастровом квартале 11:12:1801001 по адресу: Республика Коми, г. Печора, п. Озерный, ул. Запрудная, д. 4, для обслуживания многоквартирного жилого дома, согласно приложению.

2. Обществу с ограниченной ответственностью «Печорская инженерно-геологическая экспедиция» обеспечить государственный кадастровый учет земельного участка в соответствии с Федеральным законом от 24.07.2007 №221-ФЗ «О государственном кадастре недвижимости».

Глава администрации

В.А. Николаев

СХЕМА

расположения земельного участка на кадастровом плане территории


Объект: земельный участок под многоквартирным жилым домом

Адрес: Республика Коми, г. Печора, п. Озерный, ул. Запрудная д.4

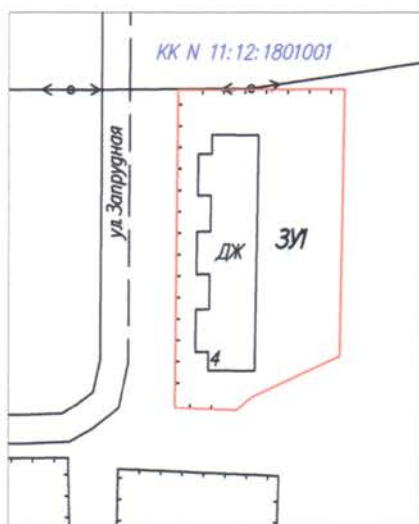
Кадастровый квартал: 11:12:1801001

Площадь земельного участка: 977.16 кв. м.

Категория земель: земли населенных пунктов



Масштаб 1:10000



Масштаб 1:1000

Условные обозначения:

- | | |
|--------------------|--|
| | — граница образуемого земельного участка |
| 3И | — обозначение образуемого земельного участка |
| КК N 11:12:1801001 | — номер кадастрового квартала |

**ПОСТАНОВЛЕНИЕ
ШУӨМ
(ПРОЕКТ)**

« » июня 2013г.
г. Печора, Республика Коми

№ _____

Об утверждении схемы расположения земельного участка на кадастровом плане территории для обслуживания многоквартирного жилого дома по адресу: Республика Коми, г. Печора, п. Озерный, ул. Запрудная, д. 5.

На основании ст.ст. 11, 36 п.7 Земельного Кодекса Российской Федерации от 25.10.2001 № 136-ФЗ

администрация ПОСТАНОВЛЯЕТ:

1. Утвердить схему расположения земельного участка на кадастровом плане территории в составе земель населенных пунктов, расположенного в кадастровом квартале 11:12:1801001 по адресу: Республика Коми, г. Печора, п. Озерный, ул. Запрудная, д. 5, для обслуживания многоквартирного жилого дома, согласно приложению.

2. Обществу с ограниченной ответственностью «Печорская инженерно-геологическая экспедиция» обеспечить государственный кадастровый учет земельного участка в соответствии с Федеральным законом от 24.07.2007 №221-ФЗ «О государственном кадастре недвижимости».

Глава администрации

В.А. Николаев

СХЕМА

расположения земельного участка на кадастровом плане территории

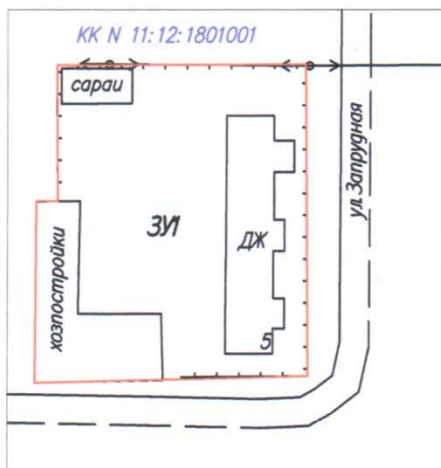

Объект: земельный участок под многоквартирным жилым домом

Адрес: Республика Коми, г.Печора, п. Озерный, ул. Запрудная д.5

Кадастровый квартал: 11:12:1801001

Площадь земельного участка: 1539.74 кв. м.

Категория земель: земли населенных пунктов



Масштаб 1:10000

Масштаб 1:1000

Условные обозначения:

- | | |
|--------------------|--|
| | — граница образуемого земельного участка |
| ЗУ | — обозначение образуемого земельного участка |
| КК N 11:12:1801001 | — номер кадастрового квартала |

**ПОСТАНОВЛЕНИЕ
ШУӨМ
(ПРОЕКТ)**

« » июня 2013г.
г. Печора, Республика Коми

№ _____

Об утверждении схемы расположения земельного участка на кадастровом плане территории для обслуживания многоквартирного жилого дома по адресу: Республика Коми, г. Печора, п. Озерный, ул. Запрудная, д. 7.

На основании ст.ст. 11, 36 п.7 Земельного Кодекса Российской Федерации от 25.10.2001 № 136-ФЗ

администрация ПОСТАНОВЛЯЕТ:

1. Утвердить схему расположения земельного участка на кадастровом плане территории в составе земель населенных пунктов, расположенного в кадастровом квартале 11:12:1801001 по адресу: Республика Коми, г. Печора, п. Озерный, ул. Запрудная, д. 7, для обслуживания многоквартирного жилого дома, согласно приложению.

2. Обществу с ограниченной ответственностью «Печорская инженерно-геологическая экспедиция» обеспечить государственный кадастровый учет земельного участка в соответствии с Федеральным законом от 24.07.2007 №221-ФЗ «О государственном кадастре недвижимости».

Глава администрации

В.А. Николаев

СХЕМА

расположения земельного участка на кадастровом плане территории

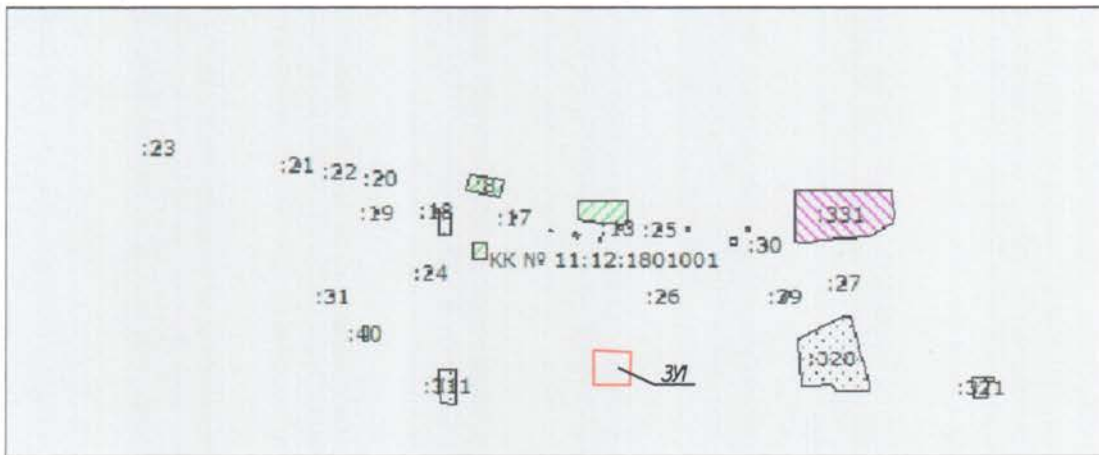
Объект: земельный участок под многоквартирным жилым домом

Адрес: Республика Коми, г. Печора, п. Озерный, ул. Запрудная д. 7

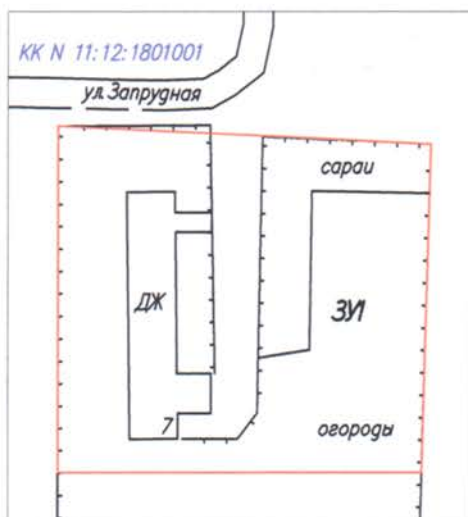
Кадастровый квартал: 11:12:1801001

Площадь земельного участка: 2224.38 кв. м.

Категория земель: земли населенных пунктов



Масштаб 1:10000



Масштаб 1:1000

Условные обозначения:

- | | |
|--|--|
| | — граница образуемого земельного участка |
| | — обозначение образуемого земельного участка |
| | — номер кадастрового квартала |

**ПОСТАНОВЛЕНИЕ
ШУОМ
(ПРОЕКТ)**

« » июня 2013г.
г. Печора, Республика Коми

№

Об утверждении схемы расположения земельного участка на кадастровом плане территории для обслуживания многоквартирного жилого дома по адресу: Республика Коми, г. Печора, п. Озерный, ул. Терешковой, д. 2.

На основании ст.ст. 11, 36 п.7 Земельного Кодекса Российской Федерации от 25.10.2001 № 136-ФЗ

администрация ПОСТАНОВЛЯЕТ:

1. Утвердить схему расположения земельного участка на кадастровом плане территории в составе земель населенных пунктов, расположенного в кадастровом квартале 11:12:1801001 по адресу: Республика Коми, г. Печора, п. Озерный, ул. Терешковой, д. 2, для обслуживания многоквартирного жилого дома, согласно приложению.

2. Обществу с ограниченной ответственностью «Печорская инженерно-геологическая экспедиция» обеспечить государственный кадастровый учет земельного участка в соответствии с Федеральным законом от 24.07.2007 №221-ФЗ «О государственном кадастре недвижимости».

Глава администрации

В.А. Николаев

СХЕМА

расположения земельного участка на кадастровом плане территории

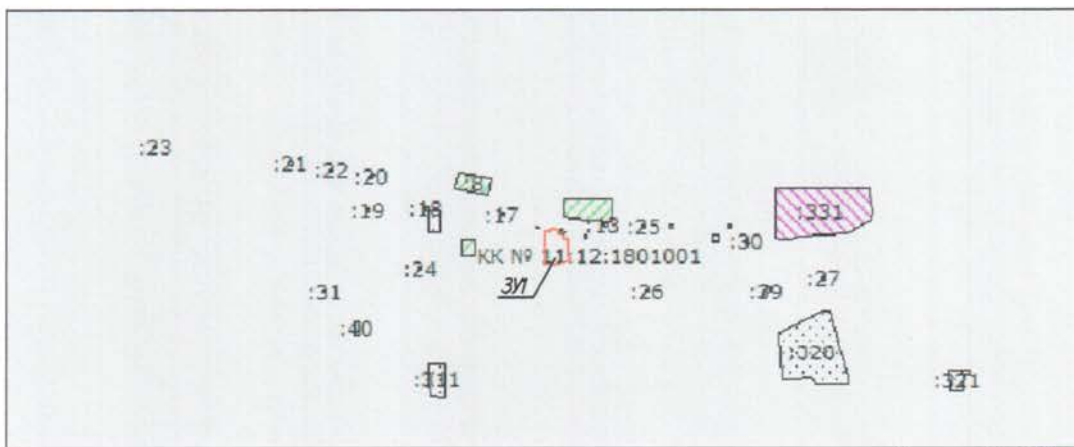
Объект: земельный участок под многоквартирным жилым домом

Адрес: Республика Коми, г. Печора, п. Озерный, ул. Терешковой д.2

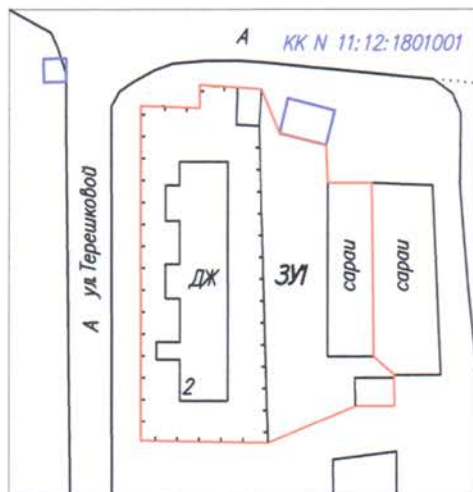
Кадастровый квартал: 11:12:1801001

Площадь земельного участка: 1360.50 кв. м.

Категория земель: земли населенных пунктов



Масштаб 1:10000



Масштаб 1:1000

Условные обозначения:

— граница образуемого земельного участка

**ПОСТАНОВЛЕНИЕ
ШУӨМ
(ПРОЕКТ)**

« » июня 2013г.
г. Печора, Республика Коми

№ _____

Об утверждении схемы расположения земельного участка на кадастровом плане территории для обслуживания многоквартирного жилого дома по адресу: Республика Коми, г. Печора, п. Озерный, ул. Терешковой, д. 4.

На основании ст.ст. 11, 36 п.7 Земельного Кодекса Российской Федерации от 25.10.2001 № 136-ФЗ

администрация ПОСТАНОВЛЯЕТ:

1. Утвердить схему расположения земельного участка на кадастровом плане территории в составе земель населенных пунктов, расположенного в кадастровом квартале 11:12:1801001 по адресу: Республика Коми, г. Печора, п. Озерный, ул. Терешковой, д. 4, для обслуживания многоквартирного жилого дома, согласно приложению.

2. Обществу с ограниченной ответственностью «Печорская инженерно-геологическая экспедиция» обеспечить государственный кадастровый учет земельного участка в соответствии с Федеральным законом от 24.07.2007 №221-ФЗ «О государственном кадастре недвижимости».

Глава администрации

В.А. Николаев

СХЕМА

расположения земельного участка на кадастровом плане территории

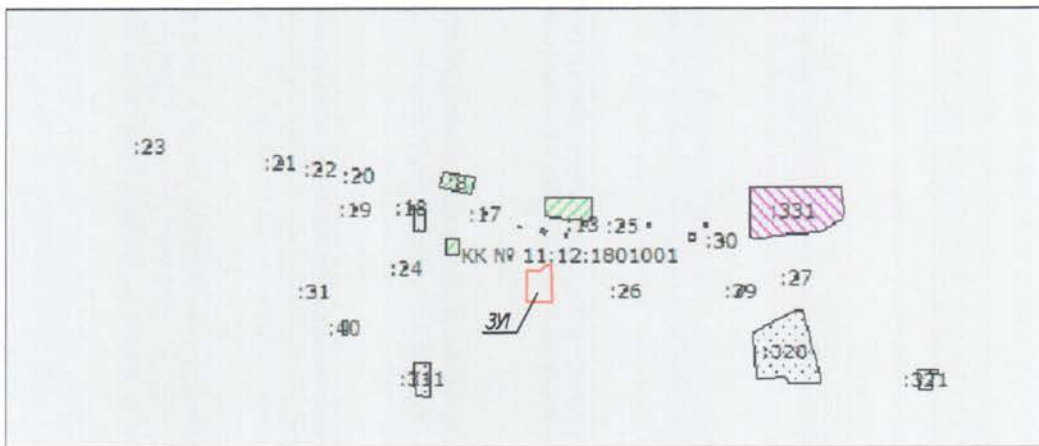
Объект: земельный участок под многоквартирным жилым домом

Адрес: Республика Коми, г. Печора, п. Озерный, ул. Терешковой д. 4

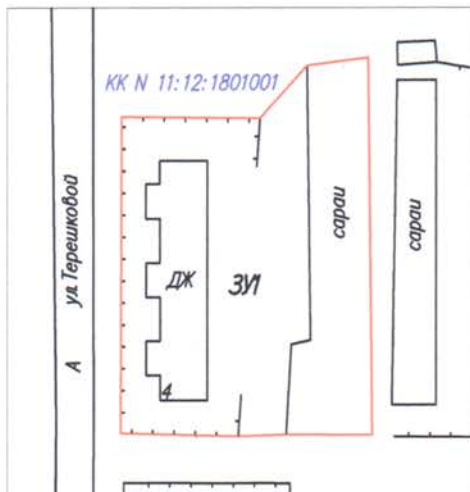
Кадастровый квартал: 11:12:1801001

Площадь земельного участка: 1623.52 кв. м.

Категория земель: земли населенных пунктов






Масштаб 1:10000



Масштаб 1:1000

Условные обозначения:

-  — граница образуемого земельного участка
-  ЗУ — обозначение образуемого земельного участка
-  КК N 11:12:1801001 — номер кадастрового квартала

**ПОСТАНОВЛЕНИЕ
ШУӨМ
(ПРОЕКТ)**

« » июня 2013г.
г. Печора, Республика Коми

№ _____

Об утверждении схемы расположения земельного участка на кадастровом плане территории для обслуживания многоквартирного жилого дома по адресу: Республика Коми, г. Печора, п. Озерный, ул. Спортивная, д. 3.

На основании ст.ст. 11, 36 п.7 Земельного Кодекса Российской Федерации от 25.10.2001 № 136-ФЗ

администрация ПОСТАНОВЛЯЕТ:

1. Утвердить схему расположения земельного участка на кадастровом плане территории в составе земель населенных пунктов, расположенного в кадастровом квартале 11:12:1801001 по адресу: Республика Коми, г. Печора, п. Озерный, ул. Спортивная, д. 3, для обслуживания многоквартирного жилого дома, согласно приложению.

2. Обществу с ограниченной ответственностью «Печорская инженерно-геологическая экспедиция» обеспечить государственный кадастровый учет земельного участка в соответствии с Федеральным законом от 24.07.2007 №221-ФЗ «О государственном кадастре недвижимости».

Глава администрации

В.А. Николаев

СХЕМА

расположения земельного участка на кадастровом плане территории

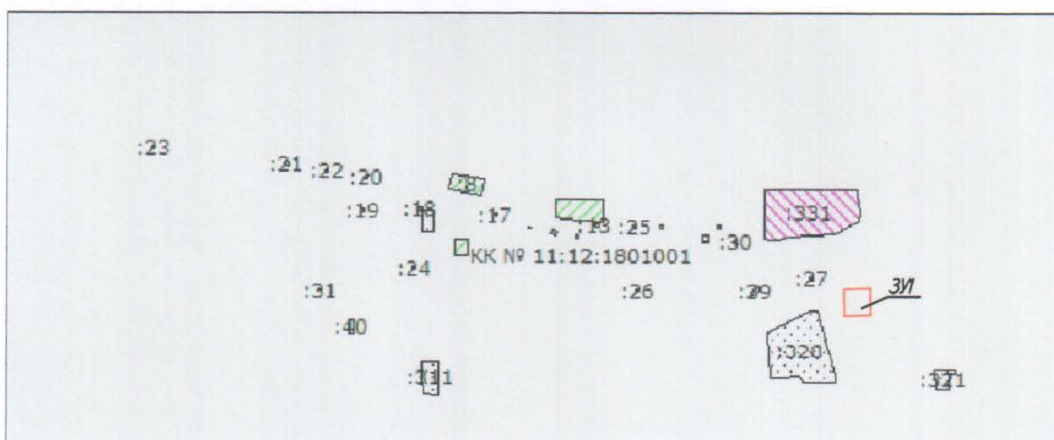
Объект: земельный участок под многоквартирным жилым домом

Адрес: Республика Коми, г. Печора, п. Озерный, ул. Спортивная д.3

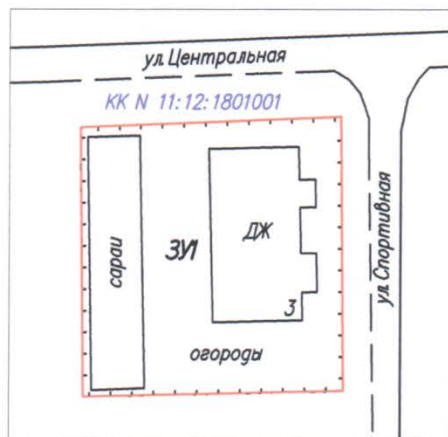
Кадастровый квартал: 11:12:1801001

Площадь земельного участка: 1367.70 кв.м.

Категория земель: земли населенных пунктов



Масштаб 1:10000



Масштаб 1:1000

Условные обозначения:

- | | |
|---------------------------|--|
| | — граница образуемого земельного участка |
| ЗУ | — обозначение образуемого земельного участка |
| КК N 11:12:1801001 | — номер кадастрового квартала |

**ПОСТАНОВЛЕНИЕ
ШУӨМ
(ПРОЕКТ)**

« » июня 2013г.
г. Печора, Республика Коми

№ _____

Об утверждении схемы расположения земельного участка на кадастровом плане территории для обслуживания многоквартирного жилого дома по адресу: Республика Коми, г. Печора, п. Озерный, ул. Спортивная, д. 4.

На основании ст.ст. 11, 36 п.7 Земельного Кодекса Российской Федерации от 25.10.2001 № 136-ФЗ

администрация ПОСТАНОВЛЯЕТ:

1. Утвердить схему расположения земельного участка на кадастровом плане территории в составе земель населенных пунктов, расположенного в кадастровом квартале 11:12:1801001 по адресу: Республика Коми, г. Печора, п. Озерный, ул. Спортивная, д. 4, для обслуживания многоквартирного жилого дома, согласно приложению.

2. Обществу с ограниченной ответственностью «Печорская инженерно-геологическая экспедиция» обеспечить государственный кадастровый учет земельного участка в соответствии с Федеральным законом от 24.07.2007 №221-ФЗ «О государственном кадастре недвижимости».

Глава администрации

В.А. Николаев

СХЕМА

расположения земельного участка на кадастровом плане территории


Объект: земельный участок под многоквартирным жилым домом

Адрес: Республика Коми, г. Печора, п. Озерный, ул. Спортивная д. 4

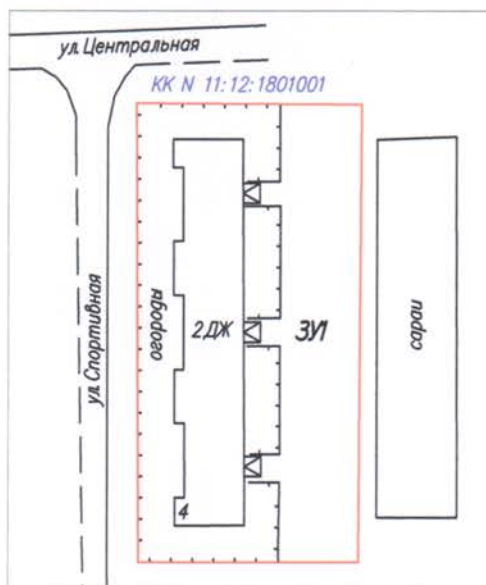
Кадастровый квартал: 11:12:1801001

Площадь земельного участка: 2025.17 кв. м.

Категория земель: земли населенных пунктов



Масштаб 1:10000



Масштаб 1:1000

Условные обозначения:

- | | |
|--|--|
| | - граница образуемого земельного участка |
| | - обозначение образуемого земельного участка |
| | - номер кадастрового квартала |

**ПОСТАНОВЛЕНИЕ
ШУӨМ
(ПРОЕКТ)**

« » июня 2013г.
г. Печора, Республика Коми

№ _____

Об утверждении схемы расположения земельного участка на кадастровом плане территории для обслуживания многоквартирного жилого дома по адресу: Республика Коми, г. Печора, п. Озерный, ул. Спортивная, д. 7.

На основании ст.ст. 11, 36 п.7 Земельного Кодекса Российской Федерации от 25.10.2001 № 136-ФЗ

администрация ПОСТАНОВЛЯЕТ:

1. Утвердить схему расположения земельного участка на кадастровом плане территории в составе земель населенных пунктов, расположенного в кадастровом квартале 11:12:1801001 по адресу: Республика Коми, г. Печора, п. Озерный, ул. Спортивная, д. 7, для обслуживания многоквартирного жилого дома, согласно приложению.

2. Обществу с ограниченной ответственностью «Печорская инженерно-геологическая экспедиция» обеспечить государственный кадастровый учет земельного участка в соответствии с Федеральным законом от 24.07.2007 №221-ФЗ «О государственном кадастре недвижимости».

Глава администрации

В.А. Николаев

СХЕМА

расположения земельного участка на кадастровом плане территории

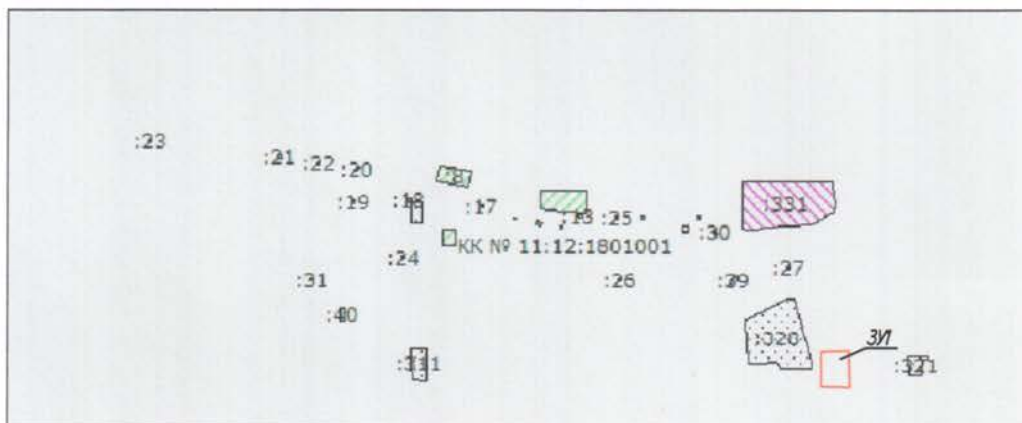
Объект: земельный участок под многоквартирным жилым домом

Адрес: Республика Коми, г. Печора, п. Озерный, ул. Спортивная д. 7

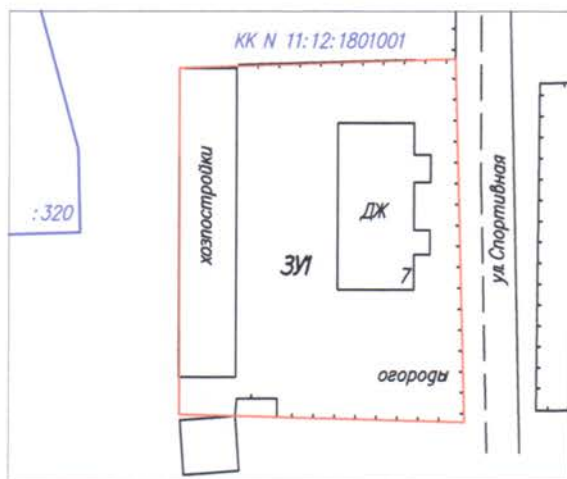
Кадастровый квартал: 11:12:1801001

Площадь земельного участка: 2044.85 кв. м.

Категория земель: земли населенных пунктов



Масштаб 1:10000



Масштаб 1:1000

Условные обозначения:

	— граница образуемого земельного участка
	— обозначение образуемого земельного участка
	— номер кадастрового квартала
	— кадастровый номер земельного участка
	— существующая часть границы, имеющиеся в ГКН сведения о которой достаточны для определения ее местоположения.

**ПОСТАНОВЛЕНИЕ
ШУӨМ
(ПРОЕКТ)**

« » июня 2013г.
г. Печора, Республика Коми

№ _____

Об утверждении схемы расположения земельного участка на кадастровом плане территории для обслуживания многоквартирного жилого дома по адресу: Республика Коми, г. Печора, п. Озерный, ул. Спортивная, д. 8.

На основании ст.ст. 11, 36 п.7 Земельного Кодекса Российской Федерации от 25.10.2001 № 136-ФЗ

администрация ПОСТАНОВЛЯЕТ:

1. Утвердить схему расположения земельного участка на кадастровом плане территории в составе земель населенных пунктов, расположенного в кадастровом квартале 11:12:1801001 по адресу: Республика Коми, г. Печора, п. Озерный, ул. Спортивная, д. 8, для обслуживания многоквартирного жилого дома, согласно приложению.

2. Обществу с ограниченной ответственностью «Печорская инженерно-геологическая экспедиция» обеспечить государственный кадастровый учет земельного участка в соответствии с Федеральным законом от 24.07.2007 №221-ФЗ «О государственном кадастре недвижимости».

Глава администрации

В.А. Николаев

СХЕМА

расположения земельного участка на кадастровом плане территории


Объект: земельный участок под многоквартирным жилым домом

Адрес: Республика Коми, г. Печора, п. Озерный, ул. Спортивная д. 8

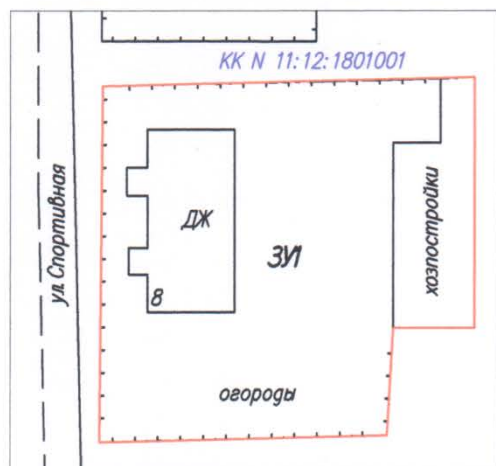
Кадастровый квартал: 11:12:1801001

Площадь земельного участка: 2154.54 кв. м.

Категория земель: земли населенных пунктов



Масштаб 1:10000



Масштаб 1:1000

Условные обозначения:

- граница образуемого земельного участка
- обозначение образуемого земельного участка
- номер кадастрового квартала

**ПОСТАНОВЛЕНИЕ
ШУӨМ
(ПРОЕКТ)**

« » июня 2013г.
г. Печора, Республика Коми

№ _____

Об утверждении схемы расположения земельного участка на кадастровом плане территории для обслуживания многоквартирного жилого дома по адресу: Республика Коми, г. Печора, п. Озерный, пер. Октябрьский, д. 2.

На основании ст.ст. 11, 36 п.7 Земельного Кодекса Российской Федерации от 25.10.2001 № 136-ФЗ

администрация ПОСТАНОВЛЯЕТ:

1. Утвердить схему расположения земельного участка на кадастровом плане территории в составе земель населенных пунктов, расположенного в кадастровом квартале 11:12:1801001 по адресу: Республика Коми, г. Печора, п. Озерный, пер. Октябрьский, д. 2, для обслуживания многоквартирного жилого дома, согласно приложению.

2. Обществу с ограниченной ответственностью «Печорская инженерно-геологическая экспедиция» обеспечить государственный кадастровый учет земельного участка в соответствии с Федеральным законом от 24.07.2007 №221-ФЗ «О государственном кадастре недвижимости».

Глава администрации

В.А. Николаев

СХЕМА

расположения земельного участка на кадастровом плане территории


Объект: земельный участок под многоквартирным жилым домом

Адрес: Республика Коми, г. Печора, п. Озерный, пер. Октябрьский д.2

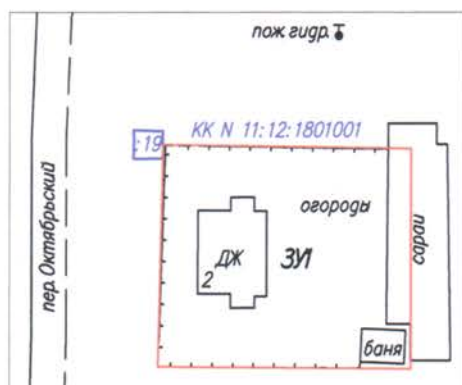
Кадастровый квартал: 11:12:1801001

Площадь земельного участка: 1122.69 кв. м.

Категория земель: земли населенных пунктов








Масштаб 1:10000



Масштаб 1:1000

Условные обозначения:

- | | |
|---|---|
|  | — граница образуемого земельного участка |
|  | — обозначение образуемого земельного участка |
|  | — номер кадастрового квартала |
|  | — кадастровый номер земельного участка |
|  | — существующая часть границ, имеющиеся в ГКН сведения о которой достаточны для определения ее местоположения. |

**ПОСТАНОВЛЕНИЕ
ШУӨМ
(ПРОЕКТ)**

« » июня 2013г.
г. Печора, Республика Коми

№ _____

Об утверждении схемы расположения земельного участка на кадастровом плане территории для обслуживания многоквартирного жилого дома по адресу: Республика Коми, г. Печора, п. Озерный, пер. Октябрьский, д. 3.

На основании ст.ст. 11, 36 п.7 Земельного Кодекса Российской Федерации от 25.10.2001 № 136-ФЗ

администрация ПОСТАНОВЛЯЕТ:

1. Утвердить схему расположения земельного участка на кадастровом плане территории в составе земель населенных пунктов, расположенного в кадастровом квартале 11:12:1801001 по адресу: Республика Коми, г. Печора, п. Озерный, пер. Октябрьский, д. 3, для обслуживания многоквартирного жилого дома, согласно приложению.

2. Обществу с ограниченной ответственностью «Печорская инженерно-геологическая экспедиция» обеспечить государственный кадастровый учет земельного участка в соответствии с Федеральным законом от 24.07.2007 №221-ФЗ «О государственном кадастре недвижимости».

Глава администрации

В.А. Николаев

СХЕМА

расположения земельного участка на кадастровом плане территории

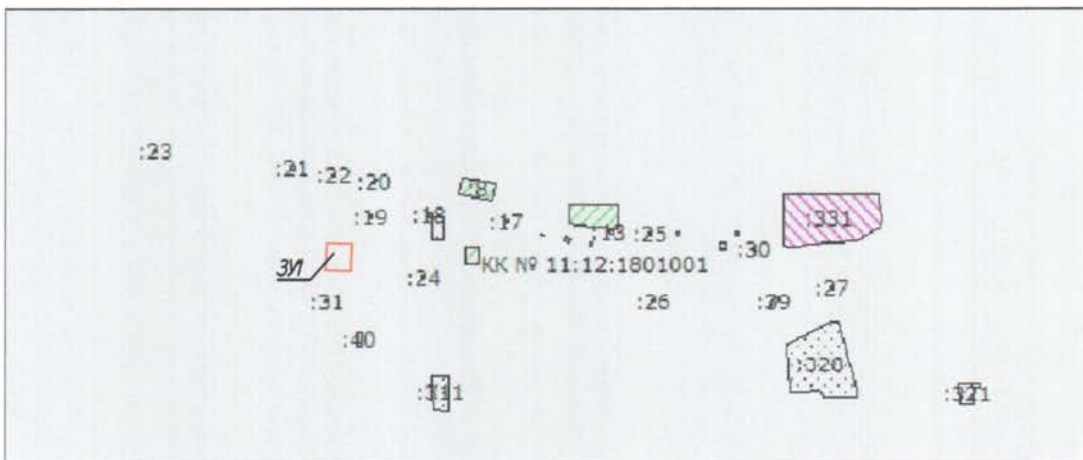
Объект: земельный участок под многоквартирным жилым домом

Адрес: Республика Коми, г. Печора, п. Озерный, пер. Октябрьский д.3

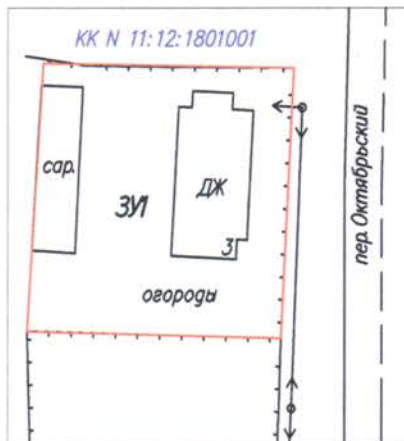
Кадастровый квартал: 11:12:1801001

Площадь земельного участка: 1215.15 кв. м.

Категория земель: земли населенных пунктов






Масштаб 1:10000



Масштаб 1:1000

Условные обозначения:

-  — граница образуемого земельного участка
-  — обозначение образуемого земельного участка
-  — номер кадастрового квартала

**ПОСТАНОВЛЕНИЕ
ШУӨМ
(ПРОЕКТ)**

« » июня 2013г.
г. Печора, Республика Коми

№ _____

Об утверждении схемы расположения земельного участка на кадастровом плане территории для обслуживания многоквартирного жилого дома по адресу: Республика Коми, г. Печора, п. Озерный, пер. Октябрьский, д. 4.

На основании ст.ст. 11, 36 п.7 Земельного Кодекса Российской Федерации от 25.10.2001 № 136-ФЗ

администрация ПОСТАНОВЛЯЕТ:

1. Утвердить схему расположения земельного участка на кадастровом плане территории в составе земель населенных пунктов, расположенного в кадастровом квартале 11:12:1801001 по адресу: Республика Коми, г. Печора, п. Озерный, пер. Октябрьский, д. 4, для обслуживания многоквартирного жилого дома, согласно приложению.

2. Обществу с ограниченной ответственностью «Печорская инженерно-геологическая экспедиция» обеспечить государственный кадастровый учет земельного участка в соответствии с Федеральным законом от 24.07.2007 №221-ФЗ «О государственном кадастре недвижимости».

Глава администрации

В.А. Николаев

СХЕМА

расположения земельного участка на кадастровом плане территории

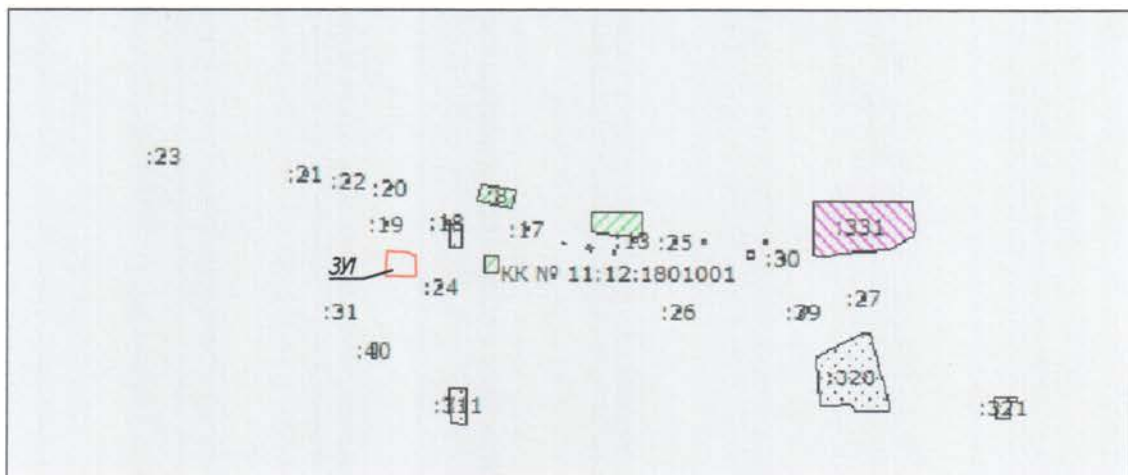
Объект: земельный участок под многоквартирным жилым домом

Адрес: Республика Коми, г. Печора, п. Озерный, пер. Октябрьский д. 4

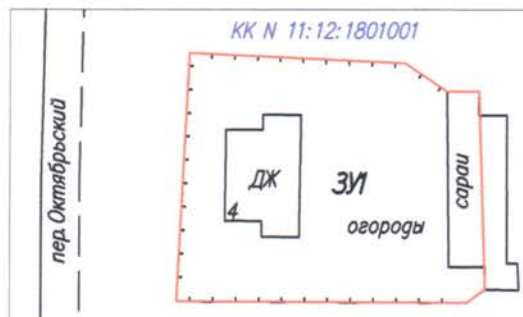
Кадастровый квартал: 11:12:1801001

Площадь земельного участка: 1185.57 кв.м.

Категория земель: земли населенных пунктов



Масштаб 1:10000



Масштаб 1:1000

Условные обозначения:

- | | |
|--------------------|--|
| | — граница образуемого земельного участка |
| ЗУ | — обозначение образуемого земельного участка |
| КК N 11:12:1801001 | — номер кадастрового квартала |

**ПОСТАНОВЛЕНИЕ
ШУӨМ
(ПРОЕКТ)**

« » июня 2013г.
г. Печора, Республика Коми

№ _____

Об утверждении схемы расположения земельного участка на кадастровом плане территории для обслуживания многоквартирного жилого дома по адресу: Республика Коми, г. Печора, п. Озерный, пер. Октябрьский, д. 5.

На основании ст.ст. 11, 36 п.7 Земельного Кодекса Российской Федерации от 25.10.2001 № 136-ФЗ

администрация ПОСТАНОВЛЯЕТ:

1. Утвердить схему расположения земельного участка на кадастровом плане территории в составе земель населенных пунктов, расположенного в кадастровом квартале 11:12:1801001 по адресу: Республика Коми, г. Печора, п. Озерный, пер. Октябрьский, д. 5, для обслуживания многоквартирного жилого дома, согласно приложению.

2. Обществу с ограниченной ответственностью «Печорская инженерно-геологическая экспедиция» обеспечить государственный кадастровый учет земельного участка в соответствии с Федеральным законом от 24.07.2007 №221-ФЗ «О государственном кадастре недвижимости».

Глава администрации

В.А. Николаев

СХЕМА

расположения земельного участка на кадастровом плане территории

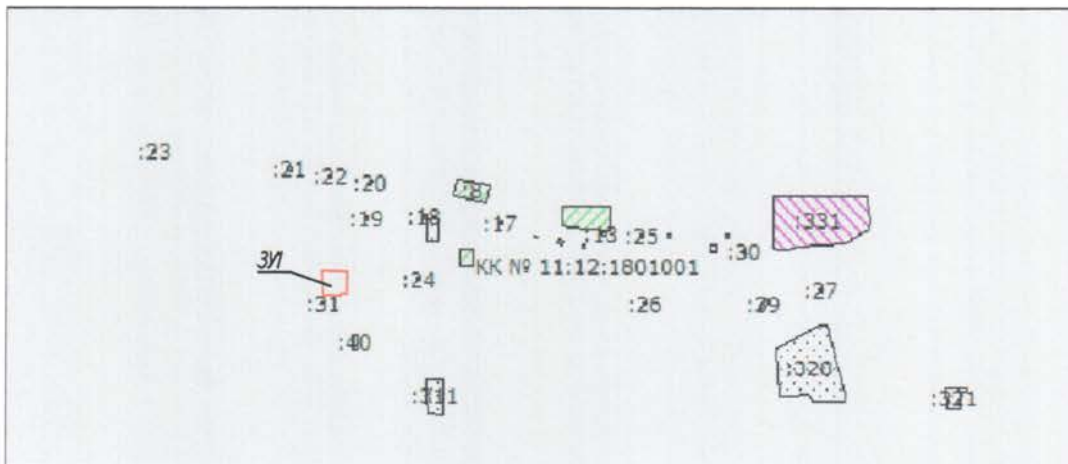
Объект: земельный участок под многоквартирным жилым домом

Адрес: Республика Коми, г. Печора, п. Озерный, пер. Октябрьский д.5

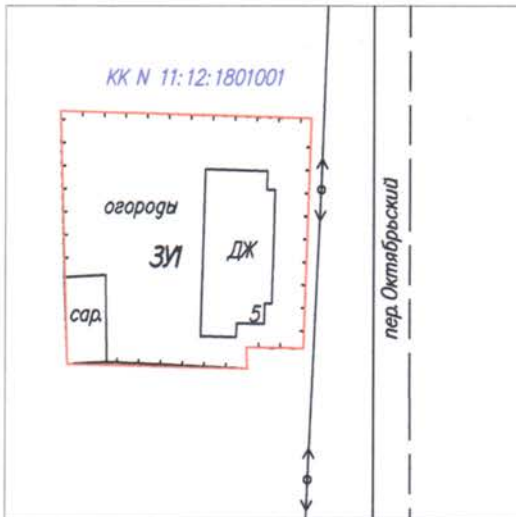
Кадастровый квартал: 11:12:1801001

Площадь земельного участка: 1076.98 кв.м.

Категория земель: земли населенных пунктов






Масштаб 1:10000



Масштаб 1:1000

Условные обозначения:

-  — граница образуемого земельного участка
-  — обозначение образуемого земельного участка
-  — номер кадастрового квартала

**ПОСТАНОВЛЕНИЕ
ШУӨМ
(ПРОЕКТ)**

« » июня 2013г.
г. Печора, Республика Коми

№ _____

Об утверждении схемы расположения земельного участка на кадастровом плане территории для обслуживания многоквартирного жилого дома по адресу: Республика Коми, г. Печора, п. Озерный, пер. Октябрьский, д. 5а.

На основании ст.ст. 11, 36 п.7 Земельного Кодекса Российской Федерации от 25.10.2001 № 136-ФЗ

администрация ПОСТАНОВЛЯЕТ:

1. Утвердить схему расположения земельного участка на кадастровом плане территории в составе земель населенных пунктов, расположенного в кадастровом квартале 11:12:1801001 по адресу: Республика Коми, г. Печора, п. Озерный, пер. Октябрьский, д. 5а, для обслуживания многоквартирного жилого дома, согласно приложению.

2. Обществу с ограниченной ответственностью «Печорская инженерно-геологическая экспедиция» обеспечить государственный кадастровый учет земельного участка в соответствии с Федеральным законом от 24.07.2007 №221-ФЗ «О государственном кадастре недвижимости».

Глава администрации

В.А. Николаев

СХЕМА

расположения земельного участка на кадастровом плане территории

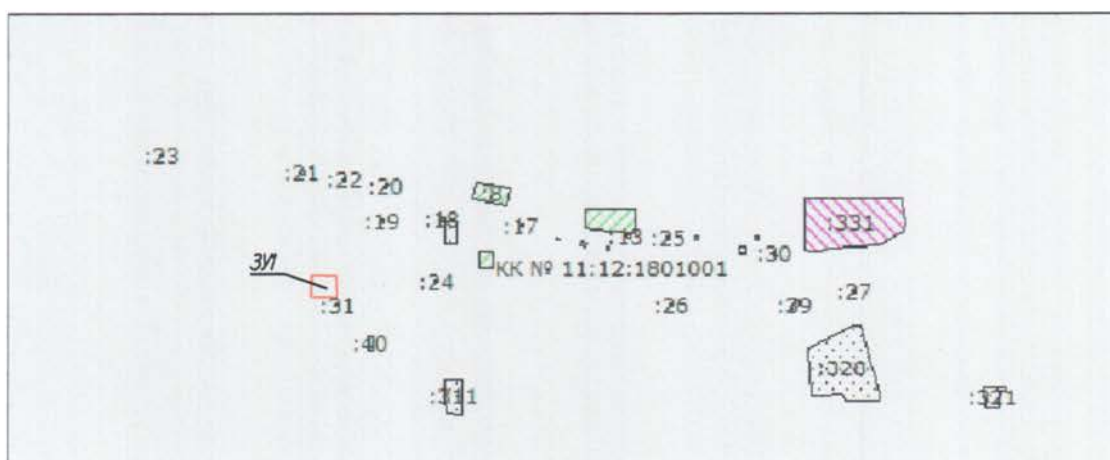
Объект: земельный участок под многоквартирным жилым домом

Адрес: Республика Коми, г. Печора, п. Озерный, пер. Октябрьский д.5а

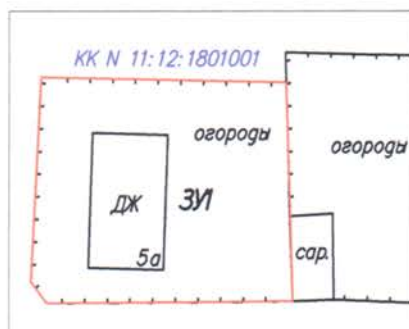
Кадастровый квартал: 11:12:1801001

Площадь земельного участка: 985.86 кв. м.

Категория земель: земли населенных пунктов



Масштаб 1:10000



Масштаб 1:1000

Условные обозначения:

- | | |
|--|--|
| | - граница образуемого земельного участка |
| | - обозначение образуемого земельного участка |
| | - номер кадастрового квартала |

**ПОСТАНОВЛЕНИЕ
ШУӨМ
(ПРОЕКТ)**

« » июня 2013г.
г. Печора, Республика Коми

№ _____

Об утверждении схемы расположения земельного участка на кадастровом плане территории для обслуживания многоквартирного жилого дома по адресу: Республика Коми, г. Печора, п. Озерный, пер. Октябрьский, д. 6.

На основании ст.ст. 11, 36 п.7 Земельного Кодекса Российской Федерации от 25.10.2001 № 136-ФЗ

администрация ПОСТАНОВЛЯЕТ:

1. Утвердить схему расположения земельного участка на кадастровом плане территории в составе земель населенных пунктов, расположенного в кадастровом квартале 11:12:1801001 по адресу: Республика Коми, г. Печора, п. Озерный, пер. Октябрьский, д. 6, для обслуживания многоквартирного жилого дома, согласно приложению.

2. Обществу с ограниченной ответственностью «Печорская инженерно-геологическая экспедиция» обеспечить государственный кадастровый учет земельного участка в соответствии с Федеральным законом от 24.07.2007 №221-ФЗ «О государственном кадастре недвижимости».

Глава администрации

В.А. Николаев

СХЕМА

расположения земельного участка на кадастровом плане территории

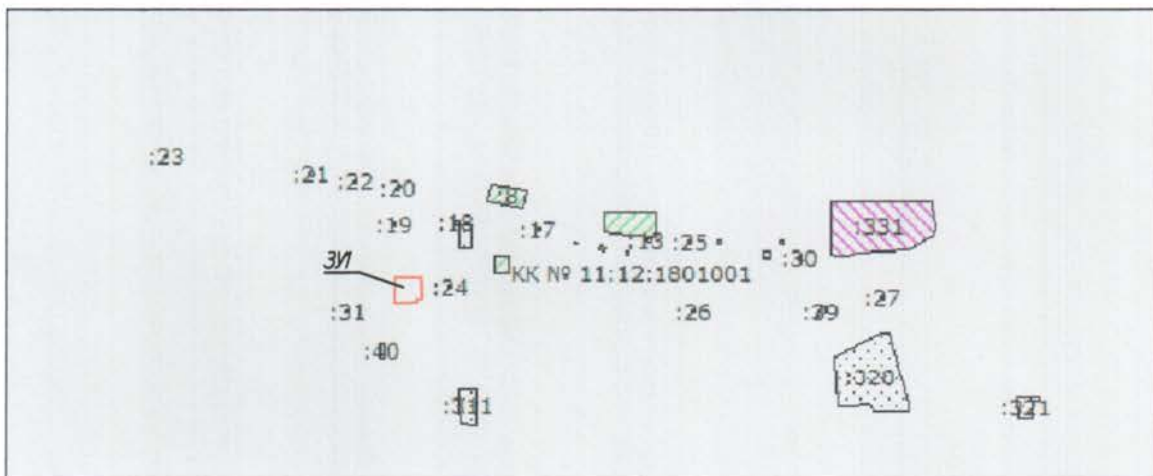
Объект: земельный участок под многоквартирным жилым домом

Адрес: Республика Коми, г. Печора, п. Озерный, пер. Октябрьский д.6

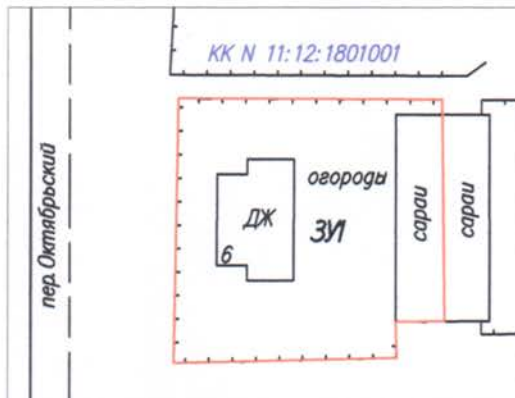
Кадастровый квартал: 11:12:1801001

Площадь земельного участка: 1108.61 кв.м.

Категория земель: земли населенных пунктов






Масштаб 1:10000



Масштаб 1:1000

Условные обозначения:

-  — граница образуемого земельного участка
-  ЗУ — обозначение образуемого земельного участка
-  КК N 11:12:1801001 — номер кадастрового квартала

**ПОСТАНОВЛЕНИЕ
ШУӨМ
(ПРОЕКТ)**

« » июня 2013г.
г. Печора, Республика Коми

№ _____

Об утверждении схемы расположения земельного участка на кадастровом плане территории для обслуживания многоквартирного жилого дома по адресу: Республика Коми, г. Печора, п. Озерный, пер. Октябрьский, д. 10.

На основании ст.ст. 11, 36 п.7 Земельного Кодекса Российской Федерации от 25.10.2001 № 136-ФЗ

администрация ПОСТАНОВЛЯЕТ:

1. Утвердить схему расположения земельного участка на кадастровом плане территории в составе земель населенных пунктов, расположенного в кадастровом квартале 11:12:1801001 по адресу: Республика Коми, г. Печора, п. Озерный, пер. Октябрьский, д. 10, для обслуживания многоквартирного жилого дома, согласно приложению.

2. Обществу с ограниченной ответственностью «Печорская инженерно-геологическая экспедиция» обеспечить государственный кадастровый учет земельного участка в соответствии с Федеральным законом от 24.07.2007 №221-ФЗ «О государственном кадастре недвижимости».

Глава администрации

В.А. Николаев

СХЕМА

расположения земельного участка на кадастровом плане территории

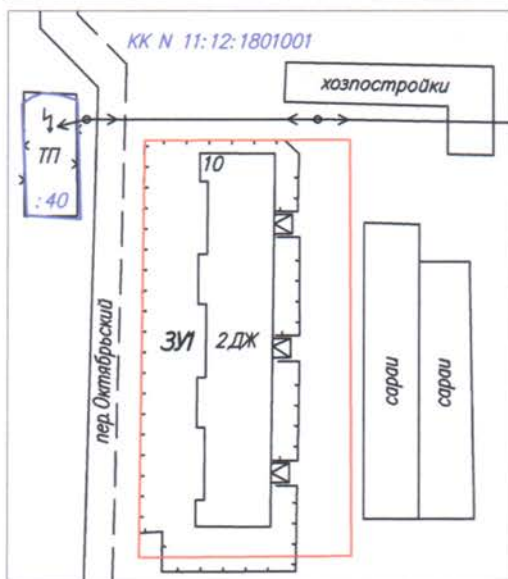
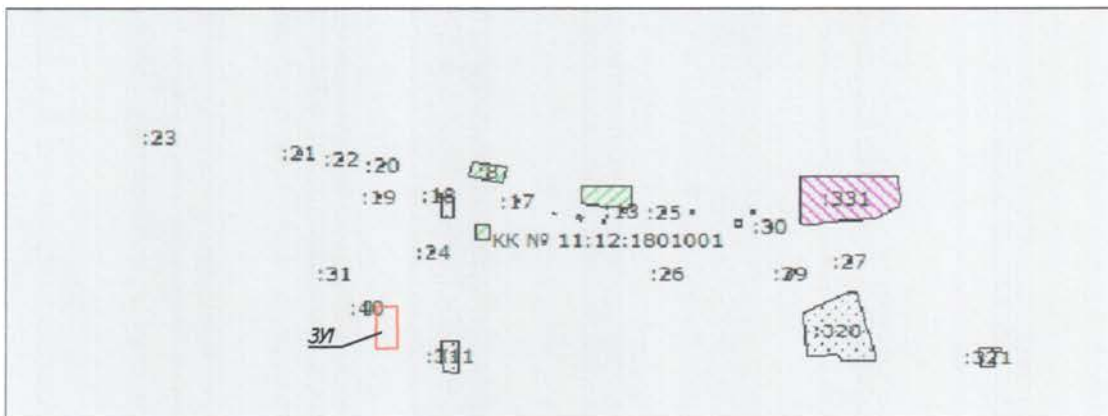
Объект: земельный участок под многоквартирным жилым домом

Адрес: Республика Коми, г. Печора, п. Озерный, пер. Октябрьский д.10

Кадастровый квартал: 11:12:1801001

Площадь земельного участка: 1680.72 кв.м.






Категория земель: земли населенных пунктов



Масштаб 1:10000

Масштаб 1:1000

Условные обозначения:

-  — граница образуемого земельного участка
-  ЗУ — обозначение образуемого земельного участка
-  КК N 11:12:1801001 — номер кадастрового квартала
-  :40 — кадастровый номер земельного участка
-  — существующая часть границ, имеющиеся в ГКН сведения о которой достаточны для определения ее местоположения.

**ПОСТАНОВЛЕНИЕ
ШУӨМ
(ПРОЕКТ)**

« » июня 2013г.
г. Печора, Республика Коми

№ _____

Об утверждении схемы расположения земельного участка на кадастровом плане территории для обслуживания многоквартирного жилого дома по адресу: Республика Коми, г. Печора, п. Озерный, ул. Островского, д. 2.

На основании ст.ст. 11, 36 п.7 Земельного Кодекса Российской Федерации от 25.10.2001 № 136-ФЗ

администрация ПОСТАНОВЛЯЕТ:

1. Утвердить схему расположения земельного участка на кадастровом плане территории в составе земель населенных пунктов, расположенного в кадастровом квартале 11:12:1801001 по адресу: Республика Коми, г. Печора, п. Озерный, ул. Островского, д. 2, для обслуживания многоквартирного жилого дома, согласно приложению.

2. Обществу с ограниченной ответственностью «Печорская инженерно-геологическая экспедиция» обеспечить государственный кадастровый учет земельного участка в соответствии с Федеральным законом от 24.07.2007 №221-ФЗ «О государственном кадастре недвижимости».

Глава администрации

В.А. Николаев

СХЕМА

расположения земельного участка на кадастровом плане территории


Объект: земельный участок под многоквартирным жилым домом

Адрес: Республика Коми, г. Печора, п. Озерный, ул. Островского д.2

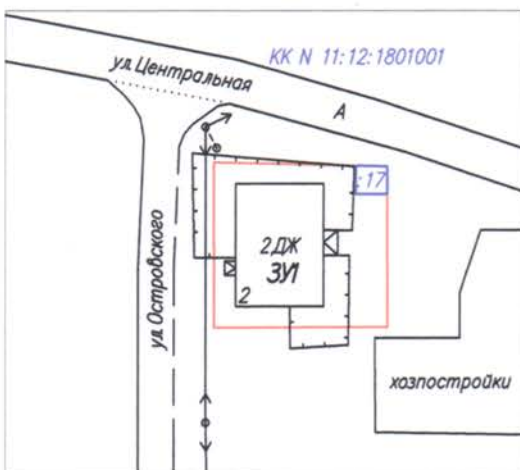
Кадастровый квартал: 11:12:1801001

Площадь земельного участка: 537.91 кв. м.

Категория земель: земли населенных пунктов



Масштаб 1:10000



Масштаб 1:1000

Условные обозначения:

	— граница образуемого земельного участка
ЗУИ	— обозначение образуемого земельного участка
КК N 11:12:1801001	— номер кадастрового квартала
:17	— кадастровый номер земельного участка
	— существующая часть границы, имеющиеся в ГКН сведения о которой достаточны для определения ее местоположения.

**ПОСТАНОВЛЕНИЕ
ШУӨМ
(ПРОЕКТ)**

« » июня 2013г.
г. Печора, Республика Коми

№ _____

Об утверждении схемы расположения земельного участка на кадастровом плане территории для обслуживания многоквартирного жилого дома по адресу: Республика Коми, г. Печора, п. Озерный, ул. Островского, д. 4.

На основании ст.ст. 11, 36 п.7 Земельного Кодекса Российской Федерации от 25.10.2001 № 136-ФЗ

администрация ПОСТАНОВЛЯЕТ:

1. Утвердить схему расположения земельного участка на кадастровом плане территории в составе земель населенных пунктов, расположенного в кадастровом квартале 11:12:1801001 по адресу: Республика Коми, г. Печора, п. Озерный, ул. Островского, д. 4, для обслуживания многоквартирного жилого дома, согласно приложению.

2. Обществу с ограниченной ответственностью «Печорская инженерно-геологическая экспедиция» обеспечить государственный кадастровый учет земельного участка в соответствии с Федеральным законом от 24.07.2007 №221-ФЗ «О государственном кадастре недвижимости».

Глава администрации

В.А. Николаев

СХЕМА

расположения земельного участка на кадастровом плане территории


Объект: земельный участок под многоквартирным жилым домом

Адрес: Республика Коми, г. Печора, п. Озерный, ул. Островского д. 4

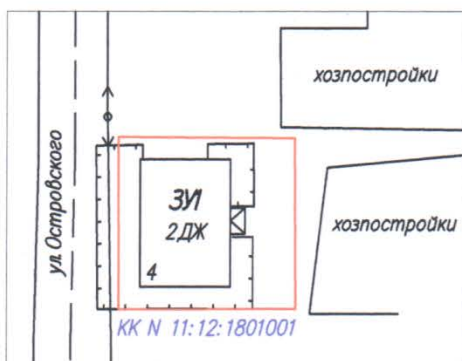
Кадастровый квартал: 11:12:1801001

Площадь земельного участка: 559.62 кв. м.

Категория земель: земли населенных пунктов



Масштаб 1:10000



Масштаб 1:1000

Условные обозначения:

- | | |
|--|--|
| | — граница образуемого земельного участка |
| | — обозначение образуемого земельного участка |
| | — номер кадастрового квартала |

**ПОСТАНОВЛЕНИЕ
ШУӨМ
(ПРОЕКТ)**

« » июня 2013г.
г. Печора, Республика Коми

№ _____

Об утверждении схемы расположения земельного участка на кадастровом плане территории для обслуживания многоквартирного жилого дома по адресу: Республика Коми, г. Печора, п. Озерный, ул. Островского, д. 6.

На основании ст.ст. 11, 36 п.7 Земельного Кодекса Российской Федерации от 25.10.2001 № 136-ФЗ

администрация ПОСТАНОВЛЯЕТ:

1. Утвердить схему расположения земельного участка на кадастровом плане территории в составе земель населенных пунктов, расположенного в кадастровом квартале 11:12:1801001 по адресу: Республика Коми, г. Печора, п. Озерный, ул. Островского, д. 6, для обслуживания многоквартирного жилого дома, согласно приложению.

2. Обществу с ограниченной ответственностью «Печорская инженерно-геологическая экспедиция» обеспечить государственный кадастровый учет земельного участка в соответствии с Федеральным законом от 24.07.2007 №221-ФЗ «О государственном кадастре недвижимости».

Глава администрации

В.А. Николаев

СХЕМА

расположения земельного участка на кадастровом плане территории


Объект: земельный участок под многоквартирным жилым домом

Адрес: Республика Коми, г. Печора, п. Озерный, ул. Островского д.6

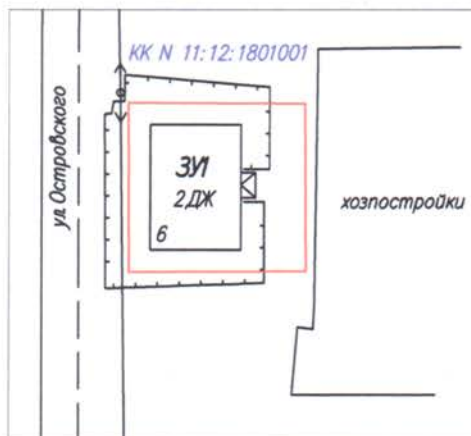
Кадастровый квартал: 11:12:1801001

Площадь земельного участка: 559.62 кв. м.

Категория земель: земли населенных пунктов



Масштаб 1:10000



Масштаб 1:1000

Условные обозначения:

- | | |
|--------------------|--|
| | – граница образуемого земельного участка |
| ЗУ | – обозначение образуемого земельного участка |
| КК N 11:12:1801001 | – номер кадастрового квартала |

**ПОСТАНОВЛЕНИЕ
ШУӨМ
(ПРОЕКТ)**

« » июня 2013г.
г. Печора, Республика Коми

№ _____

Об утверждении схемы расположения земельного участка на кадастровом плане территории для обслуживания многоквартирного жилого дома по адресу: Республика Коми, г. Печора, п. Озерный, ул. Островского, д. 8.

На основании ст.ст. 11, 36 п.7 Земельного Кодекса Российской Федерации от 25.10.2001 № 136-ФЗ

администрация ПОСТАНОВЛЯЕТ:

1. Утвердить схему расположения земельного участка на кадастровом плане территории в составе земель населенных пунктов, расположенного в кадастровом квартале 11:12:1801001 по адресу: Республика Коми, г. Печора, п. Озерный, ул. Островского, д. 8, для обслуживания многоквартирного жилого дома, согласно приложению.

2. Обществу с ограниченной ответственностью «Печорская инженерно-геологическая экспедиция» обеспечить государственный кадастровый учет земельного участка в соответствии с Федеральным законом от 24.07.2007 №221-ФЗ «О государственном кадастре недвижимости».

Глава администрации

В.А. Николаев

СХЕМА

расположения земельного участка на кадастровом плане территории

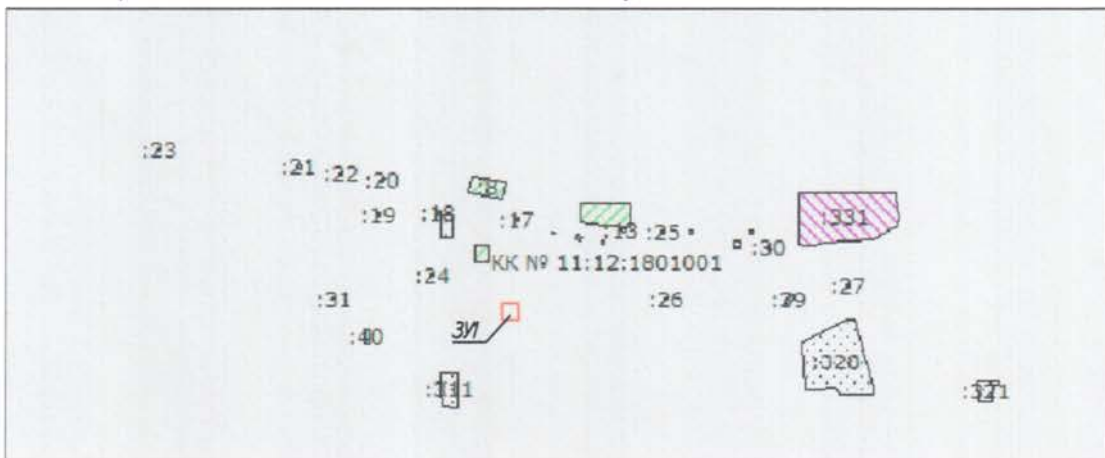
Объект: земельный участок под многоквартирным жилым домом

Адрес: Республика Коми, г. Печора, п. Озерный, ул. Островского д. 8

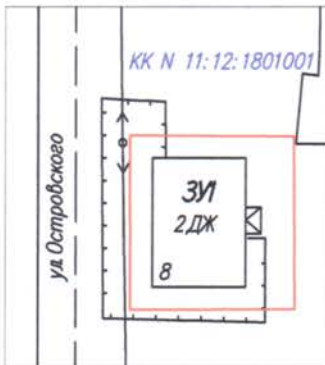
Кадастровый квартал: 11:12:1801001

Площадь земельного участка: 503.87 кв. м.

Категория земель: земли населенных пунктов



Масштаб 1:10000



Масштаб 1:1000

Условные обозначения:

- | | |
|--------------------|--|
| | — граница образуемого земельного участка |
| ЗУ | — обозначение образуемого земельного участка |
| КК N 11:12:1801001 | — номер кадастрового квартала |

**ПОСТАНОВЛЕНИЕ
ШУӨМ
(ПРОЕКТ)**

« » июня 2013г.
г. Печора, Республика Коми

№ _____

Об утверждении схемы расположения земельного участка на кадастровом плане территории для обслуживания многоквартирного жилого дома по адресу: Республика Коми, г. Печора, п. Озерный, ул. Островского, д. 9.

На основании ст.ст. 11, 36 п.7 Земельного Кодекса Российской Федерации от 25.10.2001 № 136-ФЗ

администрация ПОСТАНОВЛЯЕТ:

1. Утвердить схему расположения земельного участка на кадастровом плане территории в составе земель населенных пунктов, расположенного в кадастровом квартале 11:12:1801001 по адресу: Республика Коми, г. Печора, п. Озерный, ул. Островского, д. 9, для обслуживания многоквартирного жилого дома, согласно приложению.

2. Обществу с ограниченной ответственностью «Печорская инженерно-геологическая экспедиция» обеспечить государственный кадастровый учет земельного участка в соответствии с Федеральным законом от 24.07.2007 №221-ФЗ «О государственном кадастре недвижимости».

Глава администрации

В.А. Николаев

СХЕМА

расположения земельного участка на кадастровом плане территории

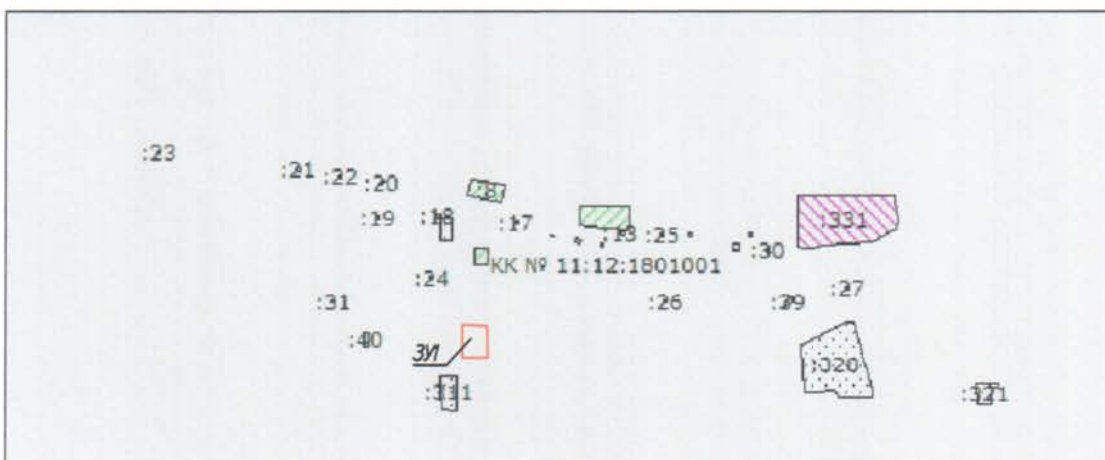
Объект: земельный участок под многоквартирным жилым домом

Адрес: Республика Коми, г. Печора, п. Озерный, ул. Островского д.9

Кадастровый квартал: 11:12:1801001

Площадь земельного участка: 1437.64 кв.м.

Категория земель: земли населенных пунктов



Масштаб 1:10000



Масштаб 1:1000

Условные обозначения:

- | | |
|--------------------|--|
| | — граница образуемого земельного участка |
| ЗУ | — обозначение образуемого земельного участка |
| КК N 11:12:1801001 | — номер кадастрового квартала |

**ПОСТАНОВЛЕНИЕ
ШУӨМ
(ПРОЕКТ)**

« » июня 2013г.
г. Печора, Республика Коми

№ _____

Об утверждении схемы расположения земельного участка на кадастровом плане территории для обслуживания многоквартирного жилого дома по адресу: Республика Коми, г. Печора, п. Озерный, ул. Островского, д. 10.

На основании ст.ст. 11, 36 п.7 Земельного Кодекса Российской Федерации от 25.10.2001 № 136-ФЗ

администрация ПОСТАНОВЛЯЕТ:

1. Утвердить схему расположения земельного участка на кадастровом плане территории в составе земель населенных пунктов, расположенного в кадастровом квартале 11:12:1801001 по адресу: Республика Коми, г. Печора, п. Озерный, ул. Островского, д. 10, для обслуживания многоквартирного жилого дома, согласно приложению.

2. Обществу с ограниченной ответственностью «Печорская инженерно-геологическая экспедиция» обеспечить государственный кадастровый учет земельного участка в соответствии с Федеральным законом от 24.07.2007 №221-ФЗ «О государственном кадастре недвижимости».

Глава администрации

В.А. Николаев

СХЕМА

расположения земельного участка на кадастровом плане территории


Объект: земельный участок под многоквартирным жилым домом

Адрес: Республика Коми, г. Печора, п. Озерный, ул. Островского д.10

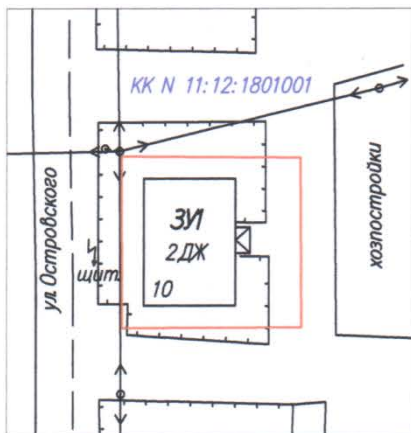
Кадастровый квартал: 11:12:1801001

Площадь земельного участка: 559.62 кв. м.

Категория земель: земли населенных пунктов






Масштаб 1:10000



Масштаб 1:1000

Условные обозначения:

-  — граница образуемого земельного участка
-  ЗУ — обозначение образуемого земельного участка
-  КК N 11:12:1801001 — номер кадастрового квартала

**ПОСТАНОВЛЕНИЕ
ШУӨМ
(ПРОЕКТ)**

« » июня 2013г.
г. Печора, Республика Коми

№ _____

Об утверждении схемы расположения земельного участка на кадастровом плане территории для обслуживания многоквартирного жилого дома по адресу: Республика Коми, г. Печора, п. Озерный, ул. Островского, д. 11.

На основании ст.ст. 11, 36 п.7 Земельного Кодекса Российской Федерации от 25.10.2001 № 136-ФЗ

администрация ПОСТАНОВЛЯЕТ:

1. Утвердить схему расположения земельного участка на кадастровом плане территории в составе земель населенных пунктов, расположенного в кадастровом квартале 11:12:1801001 по адресу: Республика Коми, г. Печора, п. Озерный, ул. Островского, д. 11, для обслуживания многоквартирного жилого дома, согласно приложению.

2. Обществу с ограниченной ответственностью «Печорская инженерно-геологическая экспедиция» обеспечить государственный кадастровый учет земельного участка в соответствии с Федеральным законом от 24.07.2007 №221-ФЗ «О государственном кадастре недвижимости».

Глава администрации

В.А. Николаев

СХЕМА

расположения земельного участка на кадастровом плане территории

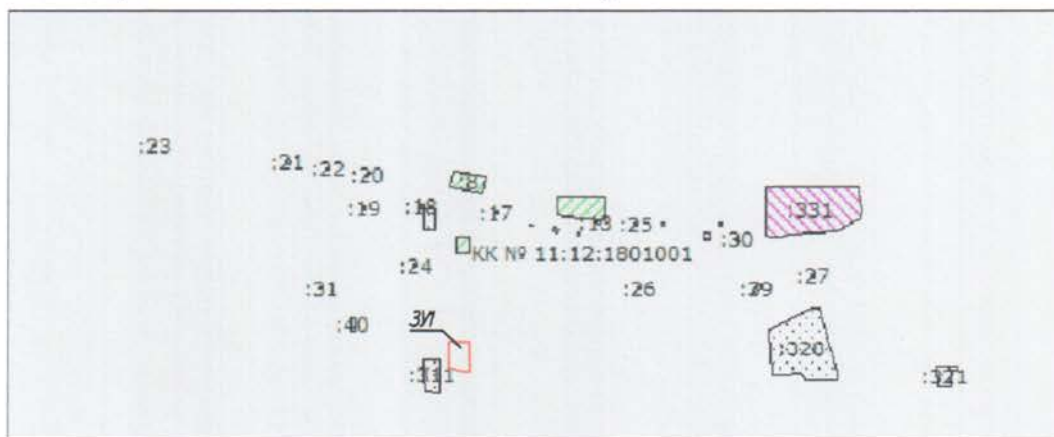
Объект: земельный участок под многоквартирным жилым домом

Адрес: Республика Коми, г.Печора, п.Озерный, ул. Островского д.11

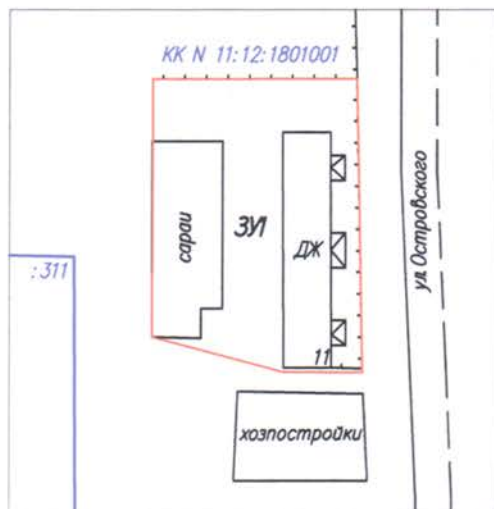
Кадастровый квартал: 11:12:1801001

Площадь земельного участка: 1130 кв. м.

Категория земель: земли населенных пунктов



Масштаб 1:10000



Масштаб 1:1000

Условные обозначения:

- | | |
|--|---|
| | - граница образуемого земельного участка |
| | - обозначение образуемого земельного участка |
| | - номер кадастрового квартала |
| | - кадастровый номер земельного участка |
| | - существующая часть границ, имеющиеся в ГКН сведения о которой достаточны для определения ее местоположения. |

**ПОСТАНОВЛЕНИЕ
ШУӨМ
(ПРОЕКТ)**

« » июня 2013г.
г. Печора, Республика Коми

№ _____

Об утверждении схемы расположения земельного участка на кадастровом плане территории для обслуживания многоквартирного жилого дома по адресу: Республика Коми, г. Печора, п. Озерный, ул. Островского, д. 12.

На основании ст.ст. 11, 36 п.7 Земельного Кодекса Российской Федерации от 25.10.2001 № 136-ФЗ

администрация ПОСТАНОВЛЯЕТ:

1. Утвердить схему расположения земельного участка на кадастровом плане территории в составе земель населенных пунктов, расположенного в кадастровом квартале 11:12:1801001 по адресу: Республика Коми, г. Печора, п. Озерный, ул. Островского, д. 12, для обслуживания многоквартирного жилого дома, согласно приложению.

2. Обществу с ограниченной ответственностью «Печорская инженерно-геологическая экспедиция» обеспечить государственный кадастровый учет земельного участка в соответствии с Федеральным законом от 24.07.2007 №221-ФЗ «О государственном кадастре недвижимости».

Глава администрации

В.А. Николаев

СХЕМА

расположения земельного участка на кадастровом плане территории

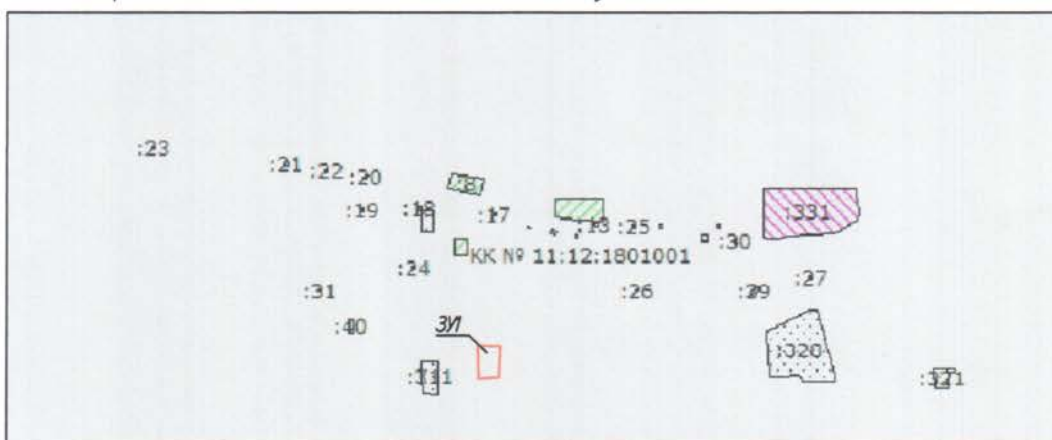
Объект: земельный участок под многоквартирным жилым домом

Адрес: Республика Коми, г. Печора, п. Озерный, ул. Островского д.12

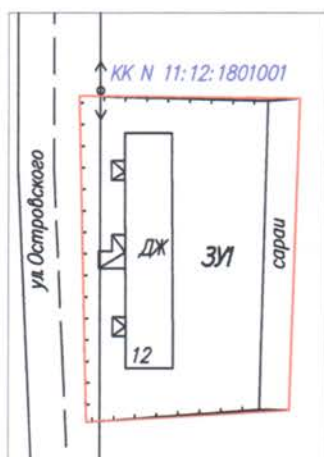
Кадастровый квартал: 11:12:1801001

Площадь земельного участка: 1309.10 кв.м.

Категория земель: земли населенных пунктов



Масштаб 1:10000



Масштаб 1:1000

Условные обозначения:

- | | |
|--|--|
| | — граница образуемого земельного участка |
| | — обозначение образуемого земельного участка |
| | — номер кадастрового квартала |

**ПОСТАНОВЛЕНИЕ
ШУӨМ
(ПРОЕКТ)**

« » июня 2013г.
г. Печора, Республика Коми

№ _____

Об утверждении схемы расположения земельного участка на кадастровом плане территории для обслуживания многоквартирного жилого дома по адресу: Республика Коми, г. Печора, п. Озерный, ул. Островского, д. 13.

На основании ст.ст. 11, 36 п.7 Земельного Кодекса Российской Федерации от 25.10.2001 № 136-ФЗ

администрация ПОСТАНОВЛЯЕТ:

1. Утвердить схему расположения земельного участка на кадастровом плане территории в составе земель населенных пунктов, расположенного в кадастровом квартале 11:12:1801001 по адресу: Республика Коми, г. Печора, п. Озерный, ул. Островского, д. 13, для обслуживания многоквартирного жилого дома, согласно приложению.

2. Обществу с ограниченной ответственностью «Печорская инженерно-геологическая экспедиция» обеспечить государственный кадастровый учет земельного участка в соответствии с Федеральным законом от 24.07.2007 №221-ФЗ «О государственном кадастре недвижимости».

Глава администрации

В.А. Николаев

СХЕМА

расположения земельного участка на кадастровом плане территории

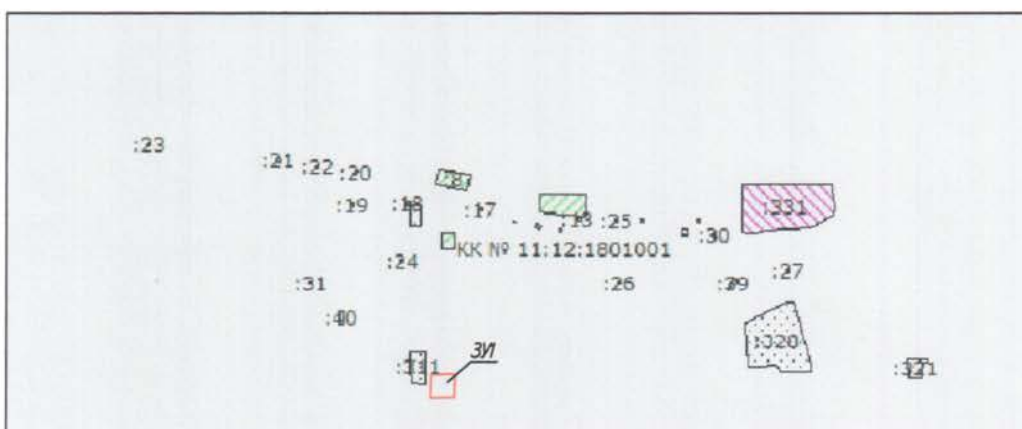
Объект: земельный участок под многоквартирным жилым домом

Адрес: Республика Коми, г. Печора, п. Озерный, ул. Островского д.13

Кадастровый квартал: 11:12:1801001

Площадь земельного участка: 1140.24 кв.м.

Категория земель: земли населенных пунктов



Масштаб 1:10000



Масштаб 1:1000

Условные обозначения:

	— граница образуемого земельного участка
	— обозначение образуемого земельного участка
	— номер кадастрового квартала
	— кадастровый номер земельного участка
	— существующая часть границы, имеющиеся в ГКН сведения о которой достаточны для определения ее местоположения.

**ПОСТАНОВЛЕНИЕ
ШУӨМ
(ПРОЕКТ)**

« » июня 2013г.
г. Печора, Республика Коми

№ _____

Об утверждении схемы расположения земельного участка на кадастровом плане территории для обслуживания многоквартирного жилого дома по адресу: Республика Коми, г. Печора, п. Озерный, ул. Островского, д. 14.

На основании ст.ст. 11, 36 п.7 Земельного Кодекса Российской Федерации от 25.10.2001 № 136-ФЗ

администрация ПОСТАНОВЛЯЕТ:

1. Утвердить схему расположения земельного участка на кадастровом плане территории в составе земель населенных пунктов, расположенного в кадастровом квартале 11:12:1801001 по адресу: Республика Коми, г. Печора, п. Озерный, ул. Островского, д. 14, для обслуживания многоквартирного жилого дома, согласно приложению.

2. Обществу с ограниченной ответственностью «Печорская инженерно-геологическая экспедиция» обеспечить государственный кадастровый учет земельного участка в соответствии с Федеральным законом от 24.07.2007 №221-ФЗ «О государственном кадастре недвижимости».

Глава администрации

В.А. Николаев

СХЕМА

расположения земельного участка на кадастровом плане территории

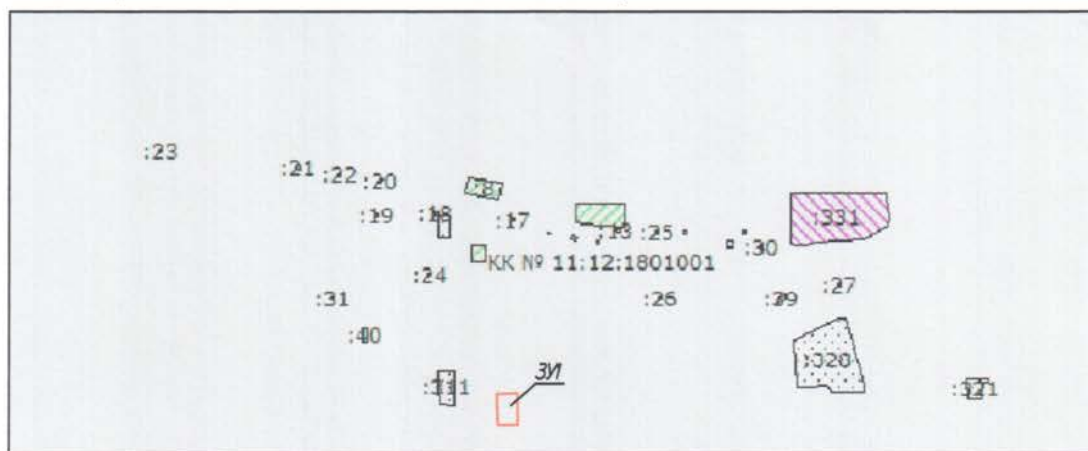
Объект: земельный участок под многоквартирным жилым домом

Адрес: Республика Коми, г.Печора, п. Озерный, ул. Островского д.14

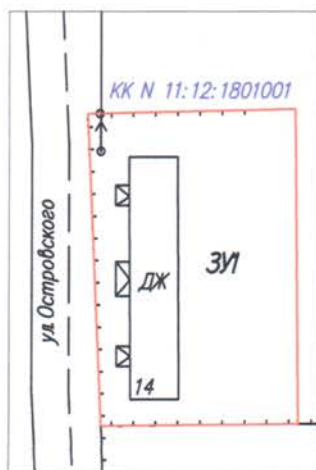
Кадастровый квартал: 11:12:1801001

Площадь земельного участка: 1156.52 кв.м.

Категория земель: земли населенных пунктов



Масштаб 1:10000



Масштаб 1:1000

Условные обозначения:

- | | |
|--|--|
| | — граница образуемого земельного участка |
| | — обозначение образуемого земельного участка |
| | — номер кадастрового квартала |

**ПОСТАНОВЛЕНИЕ
ШУӨМ
(ПРОЕКТ)**

« » июня 2013г.
г. Печора, Республика Коми

№ _____

Об утверждении схемы расположения земельного участка на кадастровом плане территории для обслуживания многоквартирного жилого дома по адресу: Республика Коми, г. Печора, п. Красный Яг, ул. Лесокомбинатовская, д. 37.

На основании ст.ст. 11, 36 п.7 Земельного Кодекса Российской Федерации от 25.10.2001 № 136-ФЗ

администрация ПОСТАНОВЛЯЕТ:

1. Утвердить схему расположения земельного участка на кадастровом плане территории в составе земель населенных пунктов, расположенного в кадастровом квартале 11:12:1901001 по адресу: Республика Коми, г. Печора, п. Красный Яг, ул. Лесокомбинатовская, д. 37, для обслуживания многоквартирного жилого дома, согласно приложению.

2. Обществу с ограниченной ответственностью «Печорская инженерно-геологическая экспедиция» обеспечить государственный кадастровый учет земельного участка в соответствии с Федеральным законом от 24.07.2007 №221-ФЗ «О государственном кадастре недвижимости».

Глава администрации

В.А. Николаев

СХЕМА

расположения земельного участка на кадастровом плане территории


Объект: земельный участок под многоквартирным жилым домом

Адрес: Республика Коми, г. Печора, п. Красный Яг, ул. Лесокомбинатовская д. 37

Кадастровый квартал: 11:12:1901001

Площадь земельного участка: 1341.87 кв. м.

Категория земель: земли населенных пунктов






Масштаб 1:10000



Масштаб 1:1000

Условные обозначения:

-  — граница образуемого земельного участка
-  — обозначение образуемого земельного участка
-  — номер кадастрового квартала

**ПОСТАНОВЛЕНИЕ
ШУӨМ
(ПРОЕКТ)**

« » июня 2013г.
г. Печора, Республика Коми

№ _____

Об утверждении схемы расположения земельного участка на кадастровом плане территории для обслуживания многоквартирного жилого дома по адресу: Республика Коми, г. Печора, п. Каджером, ул. Октябрьская, д. 11.

На основании ст.ст. 11, 36 п.7 Земельного Кодекса Российской Федерации от 25.10.2001 № 136-ФЗ

администрация ПОСТАНОВЛЯЕТ:

1. Утвердить схему расположения земельного участка на кадастровом плане территории в составе земель населенных пунктов, расположенного в кадастровом квартале 11:12:3401001 по адресу: Республика Коми, г. Печора, п. Каджером, ул. Октябрьская, д. 11, для обслуживания многоквартирного жилого дома, согласно приложению.

2. Обществу с ограниченной ответственностью «Печорская инженерно-геологическая экспедиция» обеспечить государственный кадастровый учет земельного участка в соответствии с Федеральным законом от 24.07.2007 №221-ФЗ «О государственном кадастре недвижимости».

Глава администрации

В.А. Николаев

СХЕМА

расположения земельного участка на кадастровом плане территории

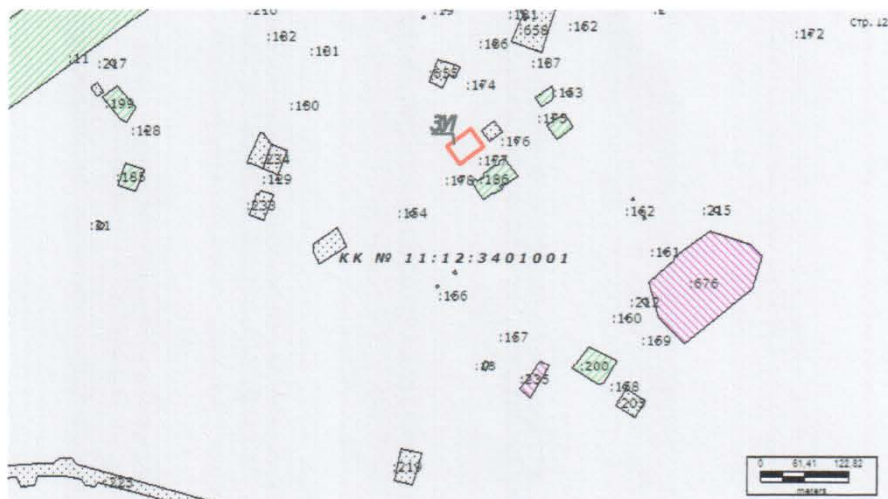
Объект: земельный участок под многоквартирным жилым домом

Адрес: Республика Коми, г. Печора, п. Каджером, ул. Октябрьская д. 11

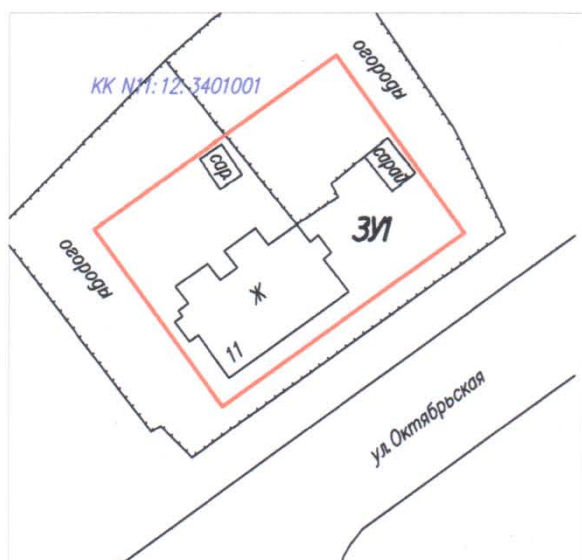
Кадастровый квартал: 11:12:3401001

Площадь земельного участка: 1240.84 кв.м.

Категория земель: земли населенных пунктов




Масштаб 1:10000



Масштаб 1:1000

Условные обозначения:

- | | |
|---|--|
|  | — граница образуемого земельного участка |
| ЗУ | — обозначение образуемого земельного участка |
| KK N 11:12:3401001 | — номер кадастрового квартала |

**ПОСТАНОВЛЕНИЕ
ШУӨМ
(ПРОЕКТ)**

« » июня 2013г.
г. Печора, Республика Коми

№ _____

Об утверждении схемы расположения земельного участка на кадастровом плане территории для обслуживания многоквартирного жилого дома по адресу: Республика Коми, г. Печора, п. Каджером, ул. Октябрьская, д. 18.

На основании ст.ст. 11, 36 п.7 Земельного Кодекса Российской Федерации от 25.10.2001 № 136-ФЗ

администрация ПОСТАНОВЛЯЕТ:

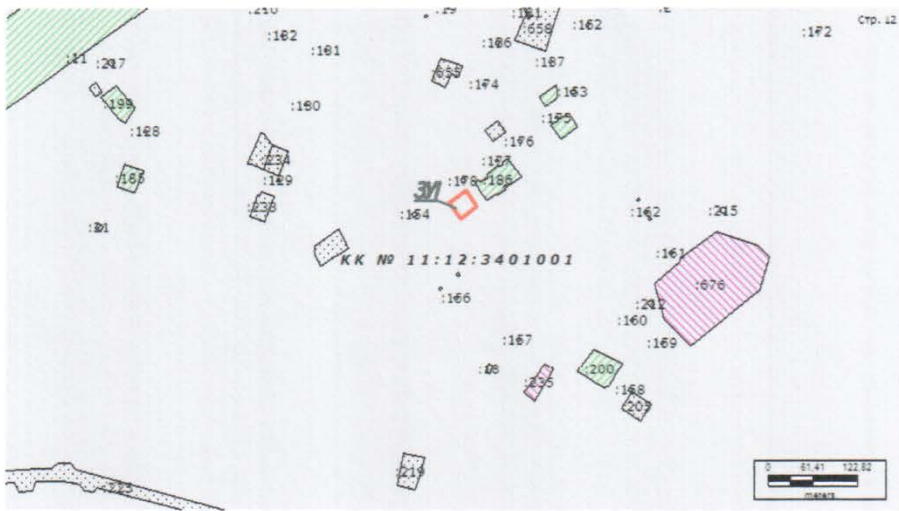
1. Утвердить схему расположения земельного участка на кадастровом плане территории в составе земель населенных пунктов, расположенного в кадастровом квартале 11:12:3401001 по адресу: Республика Коми, г. Печора, п. Каджером, ул. Октябрьская, д. 18, для обслуживания многоквартирного жилого дома, согласно приложению.

2. Обществу с ограниченной ответственностью «Печорская инженерно-геологическая экспедиция» обеспечить государственный кадастровый учет земельного участка в соответствии с Федеральным законом от 24.07.2007 №221-ФЗ «О государственном кадастре недвижимости».

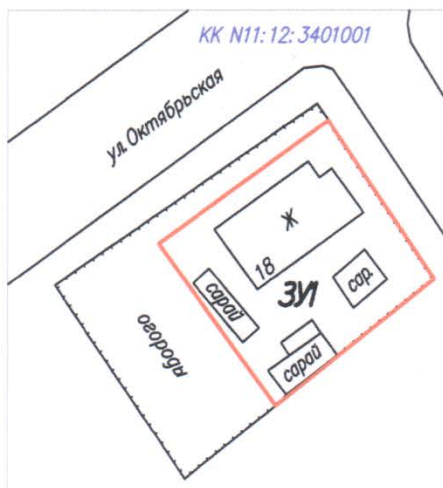
Глава администрации

В.А. Николаев

СХЕМА
расположения земельного участка на кадастровом плане территории
Объект: земельный участок под многоквартирным жилым домом
Адрес: Республика Коми, г. Печора, п. Каджером, ул. Октябрьская д.18
Кадастровый квартал: 11:12:3401001
Площадь земельного участка: 744.00 кв.м.
Категория земель: земли населенных пунктов






Масштаб 1:10000



Масштаб 1:1000

Условные обозначения:

- | | |
|---|--|
|  | — граница образуемого земельного участка |
|  | — обозначение образуемого земельного участка |
|  | — номер кадастрового квартала |

**ПОСТАНОВЛЕНИЕ
ШУӨМ
(ПРОЕКТ)**

« » июня 2013г.
г. Печора, Республика Коми

№ _____

Об утверждении схемы расположения земельного участка на кадастровом плане территории для обслуживания многоквартирного жилого дома по адресу: Республика Коми, г. Печора, п. Каджером, ул. Октябрьская, д. 30.

На основании ст.ст. 11, 36 п.7 Земельного Кодекса Российской Федерации от 25.10.2001 № 136-ФЗ

администрация ПОСТАНОВЛЯЕТ:

1. Утвердить схему расположения земельного участка на кадастровом плане территории в составе земель населенных пунктов, расположенного в кадастровом квартале 11:12:3401001 по адресу: Республика Коми, г. Печора, п. Каджером, ул. Октябрьская, д. 30, для обслуживания многоквартирного жилого дома, согласно приложению.

2. Обществу с ограниченной ответственностью «Печорская инженерно-геологическая экспедиция» обеспечить государственный кадастровый учет земельного участка в соответствии с Федеральным законом от 24.07.2007 №221-ФЗ «О государственном кадастре недвижимости».

Глава администрации

В.А. Николаев

СХЕМА

расположения земельного участка на кадастровом плане территории

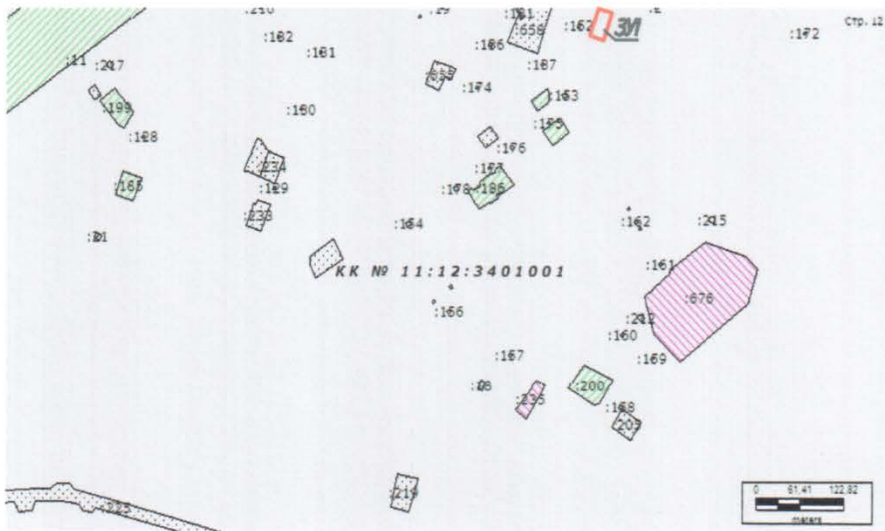
Объект: земельный участок под многоквартирным жилым домом

Адрес: Республика Коми, г. Печора, п. Каджером, ул. Октябрьская д. 30

Кадастровый квартал: 11:12:3401001

Площадь земельного участка: 718.28 кв. м.

Категория земель: земли населенных пунктов



Масштаб 1:10000



Масштаб 1:1000

Условные обозначения:

- | | |
|---------------------------|--|
| | — граница образуемого земельного участка |
| 3И | — обозначение образуемого земельного участка |
| КК N 11:12:3401001 | — номер кадастрового квартала |

**ПОСТАНОВЛЕНИЕ
ШУӨМ
(ПРОЕКТ)**

« » июня 2013г.
г. Печора, Республика Коми

№ _____

Об утверждении схемы расположения земельного участка на кадастровом плане территории для обслуживания многоквартирного жилого дома по адресу: Республика Коми, г. Печора, п. Каджером, ул. Октябрьская, д. 33.

На основании ст.ст. 11, 36 п.7 Земельного Кодекса Российской Федерации от 25.10.2001 № 136-ФЗ

администрация ПОСТАНОВЛЯЕТ:

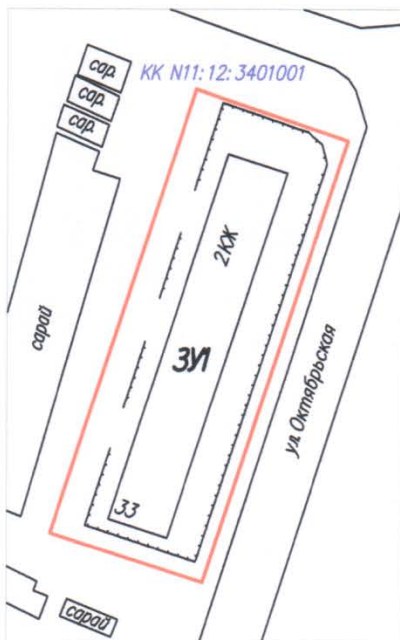
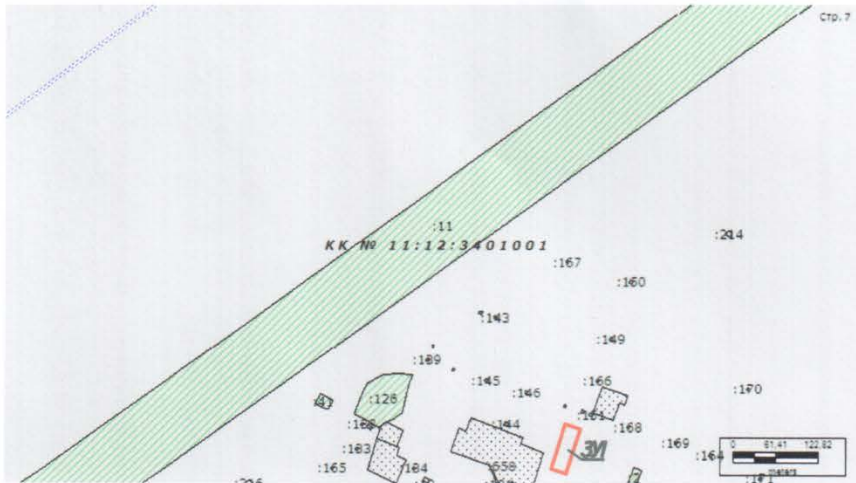
1. Утвердить схему расположения земельного участка на кадастровом плане территории в составе земель населенных пунктов, расположенного в кадастровом квартале 11:12:3401001 по адресу: Республика Коми, г. Печора, п. Каджером, ул. Октябрьская, д. 33, для обслуживания многоквартирного жилого дома, согласно приложению.

2. Обществу с ограниченной ответственностью «Печорская инженерно-геологическая экспедиция» обеспечить государственный кадастровый учет земельного участка в соответствии с Федеральным законом от 24.07.2007 №221-ФЗ «О государственном кадастре недвижимости».




Глава администрации

В.А. Николаев

СХЕМА
расположения земельного участка на кадастровом плане территории
Объект: земельный участок под многоквартирным жилым домом
Адрес: Республика Коми, г. Печора, п. Каджером, ул. Октябрьская д. 33
Кадастровый квартал: 11:12:3401001
Площадь земельного участка: 1508.22 кв. м.
Категория земель: земли населенных пунктов



Условные обозначения:

-  — граница образуемого земельного участка
-  ЗУ — обозначение образуемого земельного участка
-  КК N 11:12:3401001 — номер кадастрового квартала

**ПОСТАНОВЛЕНИЕ
ШУӨМ
(ПРОЕКТ)**

« » июня 2013г.
г. Печора, Республика Коми

№ _____

Об утверждении схемы расположения земельного участка на кадастровом плане территории для обслуживания многоквартирного жилого дома по адресу: Республика Коми, г. Печора, п. Каджером, ул. Октябрьская, д. 34.

На основании ст.ст. 11, 36 п.7 Земельного Кодекса Российской Федерации от 25.10.2001 № 136-ФЗ

администрация ПОСТАНОВЛЯЕТ:

1. Утвердить схему расположения земельного участка на кадастровом плане территории в составе земель населенных пунктов, расположенного в кадастровом квартале 11:12:3401001 по адресу: Республика Коми, г. Печора, п. Каджером, ул. Октябрьская, д. 34, для обслуживания многоквартирного жилого дома, согласно приложению.

2. Обществу с ограниченной ответственностью «Печорская инженерно-геологическая экспедиция» обеспечить государственный кадастровый учет земельного участка в соответствии с Федеральным законом от 24.07.2007 №221-ФЗ «О государственном кадастре недвижимости».

Глава администрации

В.А. Николаев

СХЕМА

расположения земельного участка на кадастровом плане территории

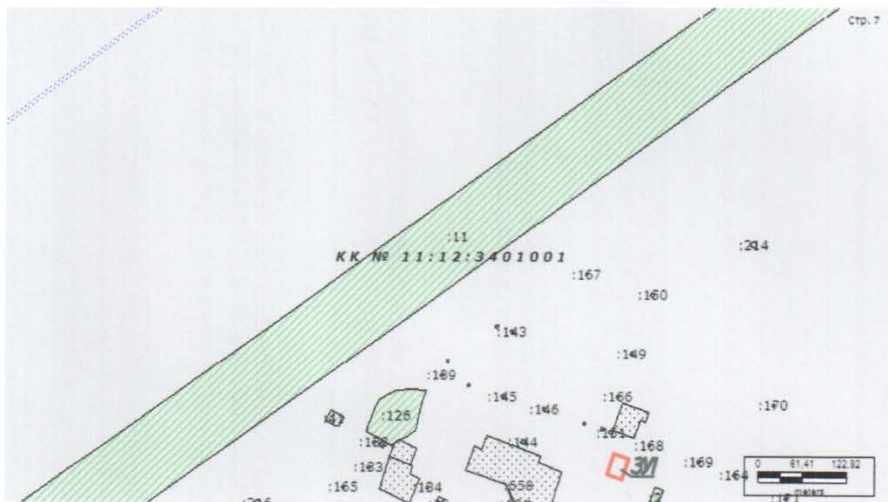
Объект: земельный участок под многоквартирным жилым домом

Адрес: Республика Коми, г. Печора, п. Каджером, ул. Октябрьская д. 34

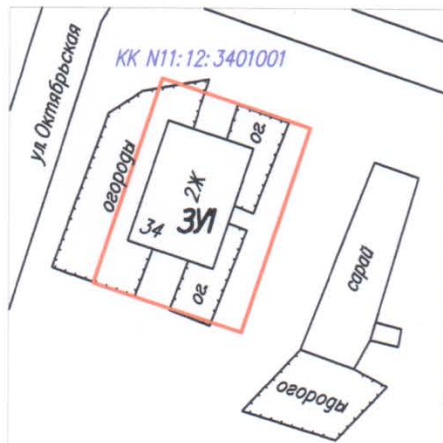
Кадастровый квартал: 11:12:3401001

Площадь земельного участка: 635.06 кв. м.

Категория земель: земли населенных пунктов



Масштаб 1:10000



Масштаб 1:1000

Условные обозначения:

- | | |
|--------------------|--|
| | — граница образуемого земельного участка |
| 3И | — обозначение образуемого земельного участка |
| КК N 11:12:3401001 | — номер кадастрового квартала |

**ПОСТАНОВЛЕНИЕ
ШУӨМ
(ПРОЕКТ)**

« » июня 2013г.
г. Печора, Республика Коми

№ _____

Об утверждении схемы расположения земельного участка на кадастровом плане территории для обслуживания многоквартирного жилого дома по адресу: Республика Коми, г. Печора, п. Каджером, ул. Октябрьская, д. 35.

На основании ст.ст. 11, 36 п.7 Земельного Кодекса Российской Федерации от 25.10.2001 № 136-ФЗ

администрация ПОСТАНОВЛЯЕТ:

1. Утвердить схему расположения земельного участка на кадастровом плане территории в составе земель населенных пунктов, расположенного в кадастровом квартале 11:12:3401001 по адресу: Республика Коми, г. Печора, п. Каджером, ул. Октябрьская, д. 35, для обслуживания многоквартирного жилого дома, согласно приложению.

2. Обществу с ограниченной ответственностью «Печорская инженерно-геологическая экспедиция» обеспечить государственный кадастровый учет земельного участка в соответствии с Федеральным законом от 24.07.2007 №221-ФЗ «О государственном кадастре недвижимости».

Глава администрации

В.А. Николаев

СХЕМА

расположения земельного участка на кадастровом плане территории

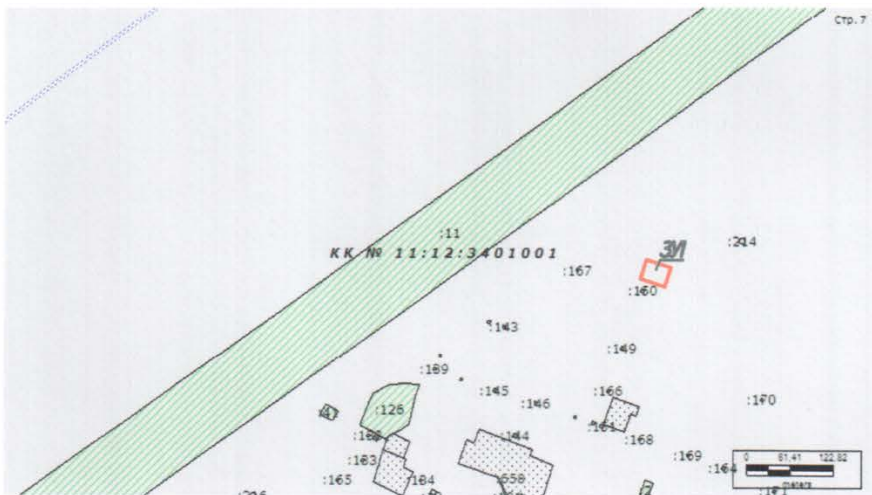
Объект: земельный участок под многоквартирным жилым домом

Адрес: Республика Коми, г. Печора, п. Каджером, ул. Октябрьская д.35

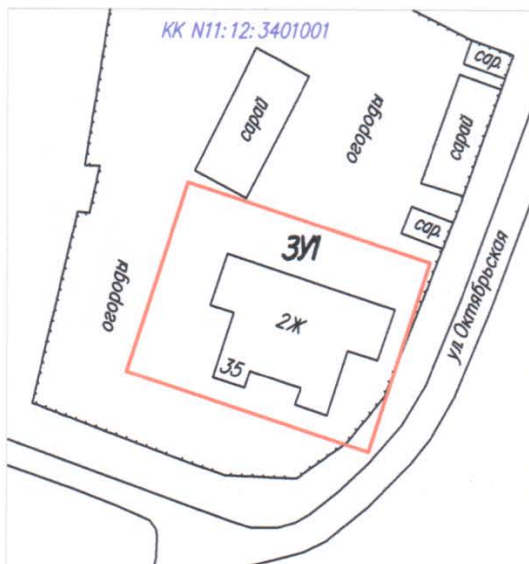
Кадастровый квартал: 11:12:3401001

Площадь земельного участка: 987.18 кв. м.

Категория земель: земли населенных пунктов



Масштаб 1:10000



Масштаб 1:1000

Условные обозначения:

- | | |
|--|--|
| | — граница образуемого земельного участка |
| | ЗУ — обозначение образуемого земельного участка |
| | КК N 11:12:3401001 — номер кадастрового квартала |

**ПОСТАНОВЛЕНИЕ
ШУӨМ
(ПРОЕКТ)**

« » июня 2013г.
г. Печора, Республика Коми

№ _____

Об утверждении схемы расположения земельного участка на кадастровом плане территории для обслуживания многоквартирного жилого дома по адресу: Республика Коми, г. Печора, п. Каджером, ул. Октябрьская, д. 38.

На основании ст.ст. 11, 36 п.7 Земельного Кодекса Российской Федерации от 25.10.2001 № 136-ФЗ

администрация ПОСТАНОВЛЯЕТ:

1. Утвердить схему расположения земельного участка на кадастровом плане территории в составе земель населенных пунктов, расположенного в кадастровом квартале 11:12:3401001 по адресу: Республика Коми, г. Печора, п. Каджером, ул. Октябрьская, д. 38, для обслуживания многоквартирного жилого дома, согласно приложению.

2. Обществу с ограниченной ответственностью «Печорская инженерно-геологическая экспедиция» обеспечить государственный кадастровый учет земельного участка в соответствии с Федеральным законом от 24.07.2007 №221-ФЗ «О государственном кадастре недвижимости».

Глава администрации

В.А. Николаев

СХЕМА

расположения земельного участка на кадастровом плане территории

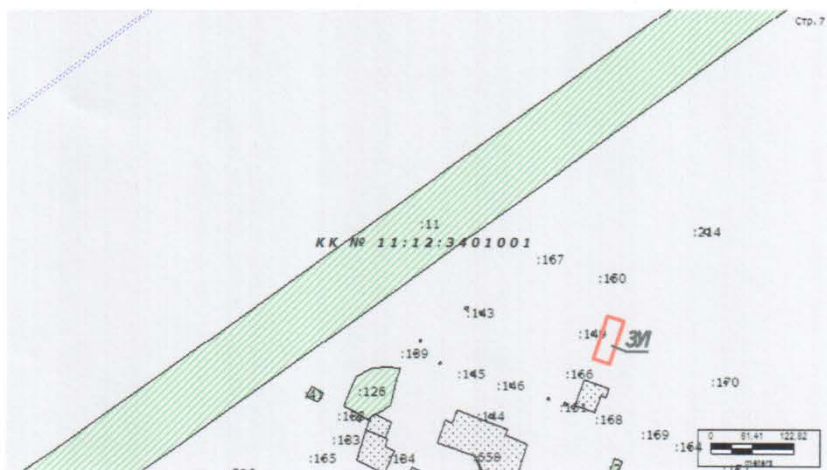
Объект: земельный участок под многоквартирным жилым домом

Адрес: Республика Коми, г. Печора, п. Каджером, ул. Октябрьская д. 38

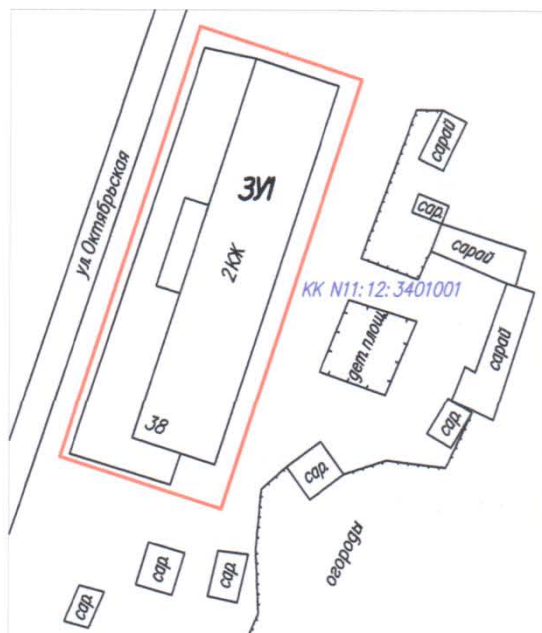
Кадастровый квартал: 11:12:3401001

Площадь земельного участка: 1647.69 кв. м.

Категория земель: земли населенных пунктов






Масштаб 1:10000



Масштаб 1:1000

Условные обозначения:

- | | |
|---|--|
|  | — граница образуемого земельного участка |
|  | — обозначение образуемого земельного участка |
|  | — номер кадастрового квартала |

**ПОСТАНОВЛЕНИЕ
ШУӨМ
(ПРОЕКТ)**

« » июня 2013г.
г. Печора, Республика Коми

№ _____

Об утверждении схемы расположения земельного участка на кадастровом плане территории для обслуживания многоквартирного жилого дома по адресу: Республика Коми, г. Печора, п. Каджером, ул. Горького, д. 3.

На основании ст.ст. 11, 36 п.7 Земельного Кодекса Российской Федерации от 25.10.2001 № 136-ФЗ

администрация ПОСТАНОВЛЯЕТ:

1. Утвердить схему расположения земельного участка на кадастровом плане территории в составе земель населенных пунктов, расположенного в кадастровом квартале 11:12:3401001 по адресу: Республика Коми, г. Печора, п. Каджером, ул. Горького, д. 3, для обслуживания многоквартирного жилого дома, согласно приложению.

2. Обществу с ограниченной ответственностью «Печорская инженерно-геологическая экспедиция» обеспечить государственный кадастровый учет земельного участка в соответствии с Федеральным законом от 24.07.2007 №221-ФЗ «О государственном кадастре недвижимости».

Глава администрации

В.А. Николаев

СХЕМА

расположения земельного участка на кадастровом плане территории

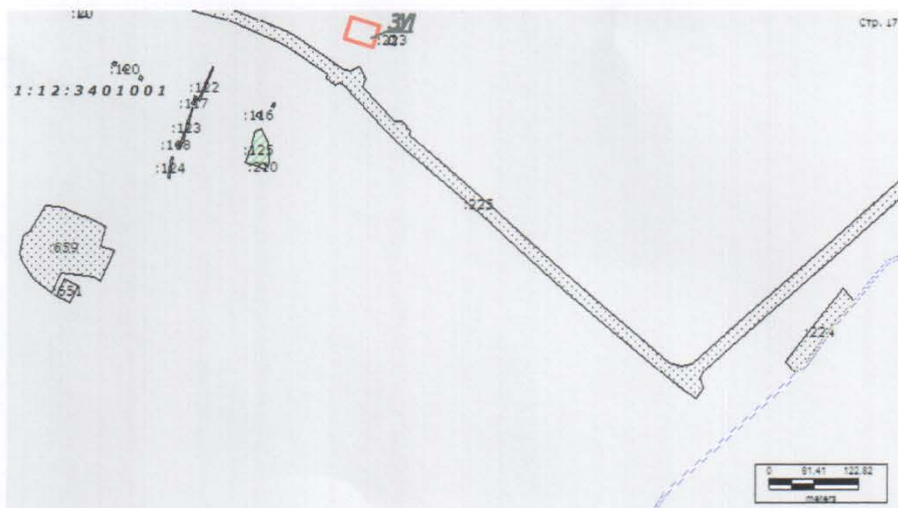
Объект: земельный участок под многоквартирным жилым домом

Адрес: Республика Коми, г. Печора, п. Каджером, ул. Горького д.3

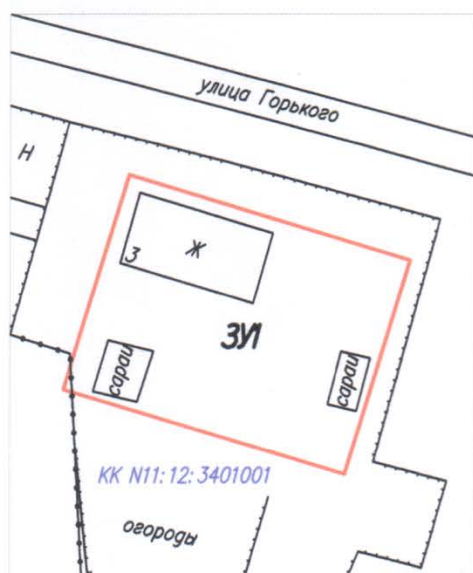
Кадастровый квартал: 11:12:3401001

Площадь земельного участка: 1212.52 кв. м.

Категория земель: земли населенных пунктов



Масштаб 1:10000



Масштаб 1:1000

Условные обозначения:

- | | |
|---------------------------|--|
| | — граница образуемого земельного участка |
| ЗУ | — обозначение образуемого земельного участка |
| КК N 11:12:3401001 | — номер кадастрового квартала |

**ПОСТАНОВЛЕНИЕ
ШУӨМ
(ПРОЕКТ)**

« » июня 2013г.
г. Печора, Республика Коми

№ _____

Об утверждении схемы расположения земельного участка на кадастровом плане территории для обслуживания многоквартирного жилого дома по адресу: Республика Коми, г. Печора, п. Каджером, ул. Горького, д. 5.

На основании ст.ст. 11, 36 п.7 Земельного Кодекса Российской Федерации от 25.10.2001 № 136-ФЗ

администрация ПОСТАНОВЛЯЕТ:

1. Утвердить схему расположения земельного участка на кадастровом плане территории в составе земель населенных пунктов, расположенного в кадастровом квартале 11:12:3401001 по адресу: Республика Коми, г. Печора, п. Каджером, ул. Горького, д. 5, для обслуживания многоквартирного жилого дома, согласно приложению.

2. Обществу с ограниченной ответственностью «Печорская инженерно-геологическая экспедиция» обеспечить государственный кадастровый учет земельного участка в соответствии с Федеральным законом от 24.07.2007 №221-ФЗ «О государственном кадастре недвижимости».

Глава администрации

В.А. Николаев

СХЕМА

расположения земельного участка на кадастровом плане территории

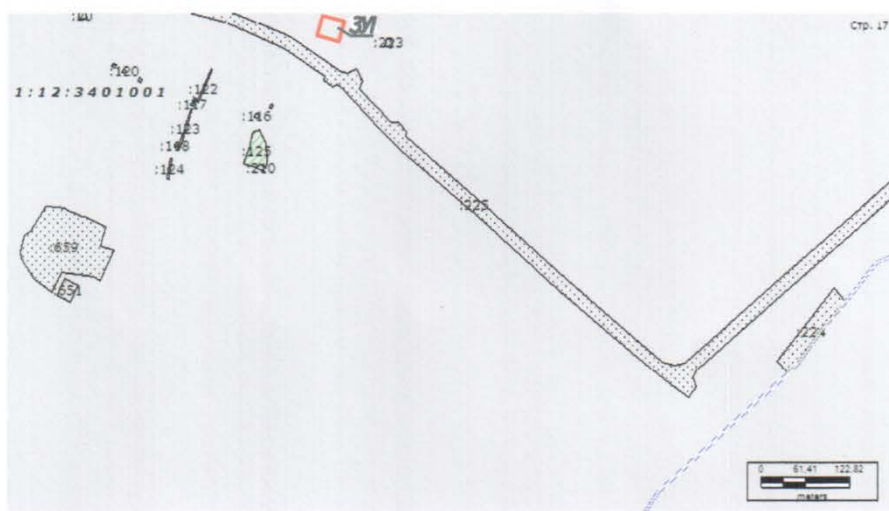
Объект: земельный участок под многоквартирным жилым домом

Адрес: Республика Коми, г. Печора, п. Каджером, ул. Горького д.5

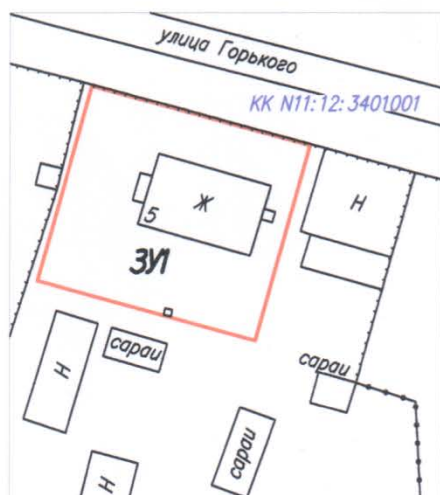
Кадастровый квартал: 11:12:3401001

Площадь земельного участка: 860.35 кв. м.

Категория земель: земли населенных пунктов



Масштаб 1:10000



Масштаб 1:1000

Условные обозначения:

- | | |
|---------------------------|--|
| | — граница образуемого земельного участка |
| 31 | — обозначение образуемого земельного участка |
| КК N 11:12:3401001 | — номер кадастрового квартала |

**ПОСТАНОВЛЕНИЕ
ШУӨМ
(ПРОЕКТ)**

« » июня 2013г.
г. Печора, Республика Коми

№ _____

Об утверждении схемы расположения земельного участка на кадастровом плане территории для обслуживания многоквартирного жилого дома по адресу: Республика Коми, г. Печора, п. Каджером, ул. Горького, д. 6.

На основании ст.ст. 11, 36 п.7 Земельного Кодекса Российской Федерации от 25.10.2001 № 136-ФЗ

администрация ПОСТАНОВЛЯЕТ:

1. Утвердить схему расположения земельного участка на кадастровом плане территории в составе земель населенных пунктов, расположенного в кадастровом квартале 11:12:3401001 по адресу: Республика Коми, г. Печора, п. Каджером, ул. Горького, д. 6, для обслуживания многоквартирного жилого дома, согласно приложению.

2. Обществу с ограниченной ответственностью «Печорская инженерно-геологическая экспедиция» обеспечить государственный кадастровый учет земельного участка в соответствии с Федеральным законом от 24.07.2007 №221-ФЗ «О государственном кадастре недвижимости».

Глава администрации

В.А. Николаев

СХЕМА

расположения земельного участка на кадастровом плане территории

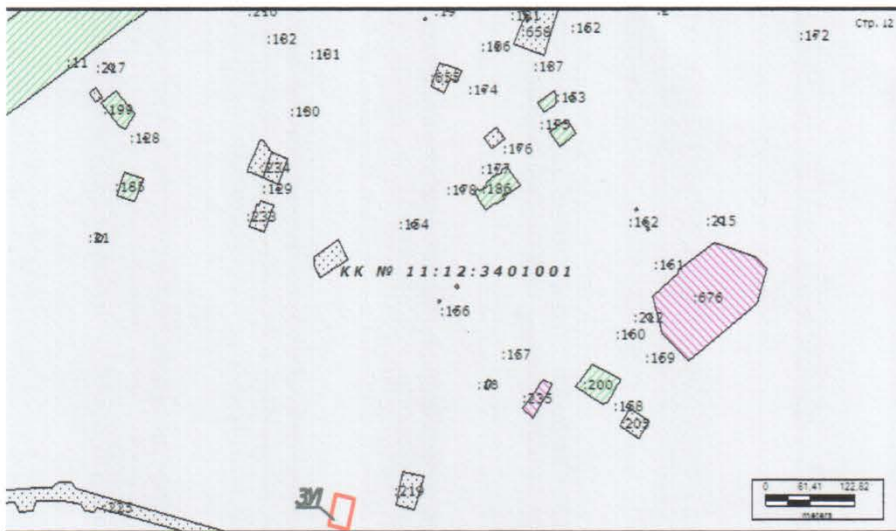
Объект: земельный участок под многоквартирным жилым домом

Адрес: Республика Коми, г. Печора, п. Каджером, ул. Горького д.6

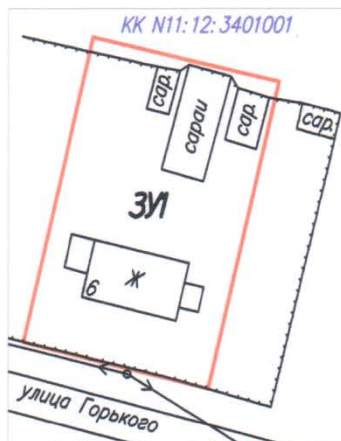
Кадастровый квартал: 11:12:3401001

Площадь земельного участка: 1074.84 кв.м.

Категория земель: земли населенных пунктов



Масштаб 1:10000



Масштаб 1:1000

Условные обозначения:

- | | |
|--|--|
| | — граница образуемого земельного участка |
| | — обозначение образуемого земельного участка |
| | — номер кадастрового квартала |

**ПОСТАНОВЛЕНИЕ
ШУӨМ
(ПРОЕКТ)**

« » июня 2013г.
г. Печора, Республика Коми

№ _____

Об утверждении схемы расположения земельного участка на кадастровом плане территории для обслуживания многоквартирного жилого дома по адресу: Республика Коми, г. Печора, п. Каджером, ул. Горького, д. 7.

На основании ст.ст. 11, 36 п.7 Земельного Кодекса Российской Федерации от 25.10.2001 № 136-ФЗ

администрация ПОСТАНОВЛЯЕТ:

1. Утвердить схему расположения земельного участка на кадастровом плане территории в составе земель населенных пунктов, расположенного в кадастровом квартале 11:12:3401001 по адресу: Республика Коми, г. Печора, п. Каджером, ул. Горького, д. 7, для обслуживания многоквартирного жилого дома, согласно приложению.

2. Обществу с ограниченной ответственностью «Печорская инженерно-геологическая экспедиция» обеспечить государственный кадастровый учет земельного участка в соответствии с Федеральным законом от 24.07.2007 №221-ФЗ «О государственном кадастре недвижимости».

Глава администрации

В.А. Николаев

СХЕМА

расположения земельного участка на кадастровом плане территории

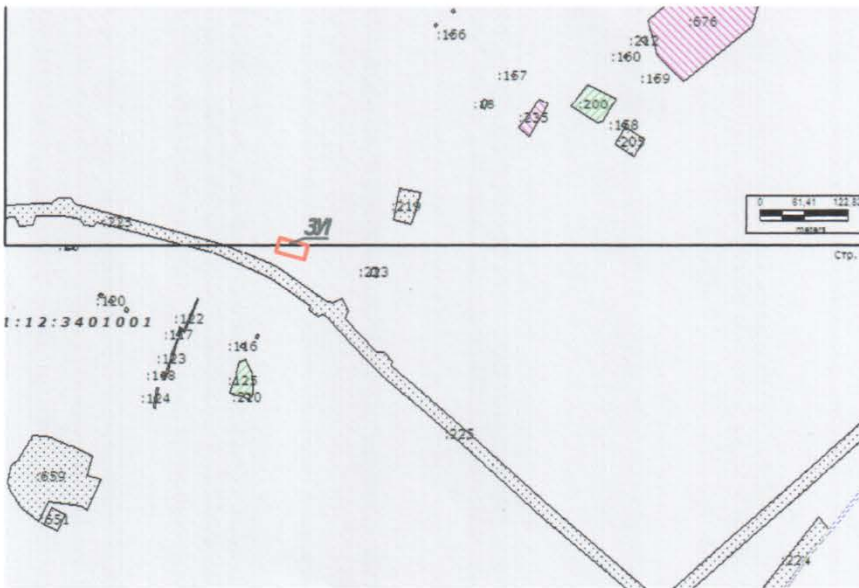
Объект: земельный участок под многоквартирным жилым домом

Адрес: Республика Коми, г. Печора, п. Каджером, ул. Горького д. 7

Кадастровый квартал: 11:12:3401001

Площадь земельного участка: 796.75 кв. м.

Категория земель: земли населенных пунктов






Масштаб 1:10000



Масштаб 1:1000

Условные обозначения:

- | | |
|---|--|
|  | — граница образуемого земельного участка |
|  | — обозначение образуемого земельного участка |
|  | — номер кадастрового квартала |

**ПОСТАНОВЛЕНИЕ
ШУӨМ
(ПРОЕКТ)**

« » июня 2013г.
г. Печора, Республика Коми

№ _____

Об утверждении схемы расположения земельного участка на кадастровом плане территории для обслуживания многоквартирного жилого дома по адресу: Республика Коми, г. Печора, п. Каджером, ул. Горького, д. 8.

На основании ст.ст. 11, 36 п.7 Земельного Кодекса Российской Федерации от 25.10.2001 № 136-ФЗ

администрация ПОСТАНОВЛЯЕТ:

1. Утвердить схему расположения земельного участка на кадастровом плане территории в составе земель населенных пунктов, расположенного в кадастровом квартале 11:12:3401001 по адресу: Республика Коми, г. Печора, п. Каджером, ул. Горького, д. 8, для обслуживания многоквартирного жилого дома, согласно приложению.

2. Обществу с ограниченной ответственностью «Печорская инженерно-геологическая экспедиция» обеспечить государственный кадастровый учет земельного участка в соответствии с Федеральным законом от 24.07.2007 №221-ФЗ «О государственном кадастре недвижимости».

Глава администрации

В.А. Николаев

СХЕМА

расположения земельного участка на кадастровом плане территории

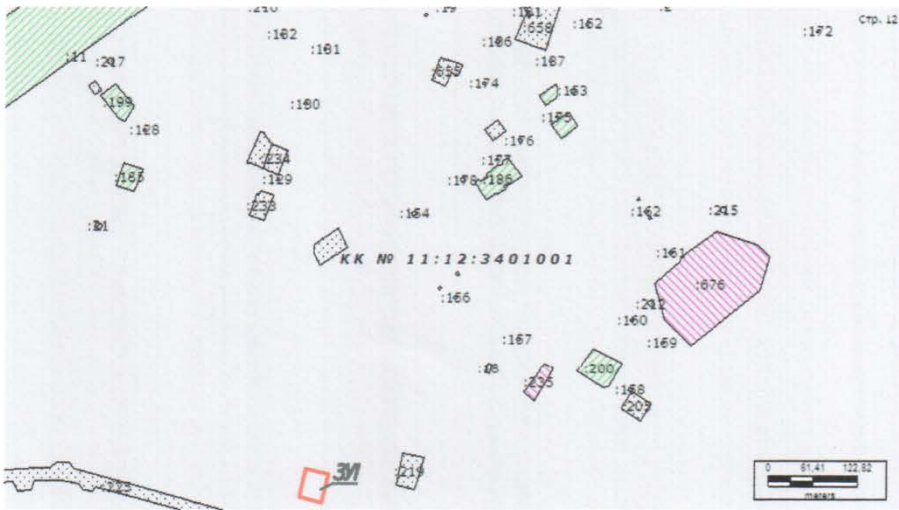
Объект: земельный участок под многоквартирным жилым домом

Адрес: Республика Коми, г. Печора, п. Каджером, ул. Горького д. 8

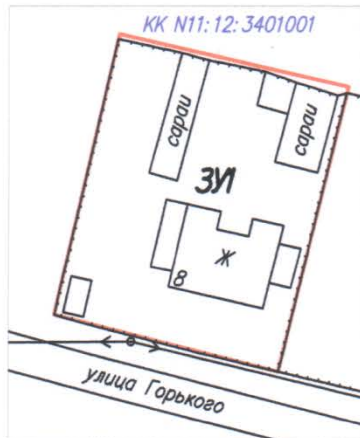
Кадастровый квартал: 11:12:3401001

Площадь земельного участка: 1248.34 кв. м.

Категория земель: земли населенных пунктов



Масштаб 1:10000



Масштаб 1:1000

Условные обозначения:

- | | |
|--|--|
| | — граница образуемого земельного участка |
| | — обозначение образуемого земельного участка |
| | — номер кадастрового квартала |

**ПОСТАНОВЛЕНИЕ
ШУӨМ
(ПРОЕКТ)**

« » июня 2013г.
г. Печора, Республика Коми

№ _____

Об утверждении схемы расположения земельного участка на кадастровом плане территории для обслуживания многоквартирного жилого дома по адресу: Республика Коми, г. Печора, п. Каджером, ул. Горького, д. 9.

На основании ст.ст. 11, 36 п.7 Земельного Кодекса Российской Федерации от 25.10.2001 № 136-ФЗ

администрация ПОСТАНОВЛЯЕТ:

1. Утвердить схему расположения земельного участка на кадастровом плане территории в составе земель населенных пунктов, расположенного в кадастровом квартале 11:12:3401001 по адресу: Республика Коми, г. Печора, п. Каджером, ул. Горького, д. 9, для обслуживания многоквартирного жилого дома, согласно приложению.

2. Обществу с ограниченной ответственностью «Печорская инженерно-геологическая экспедиция» обеспечить государственный кадастровый учет земельного участка в соответствии с Федеральным законом от 24.07.2007 №221-ФЗ «О государственном кадастре недвижимости».

Глава администрации

В.А. Николаев

СХЕМА

расположения земельного участка на кадастровом плане территории

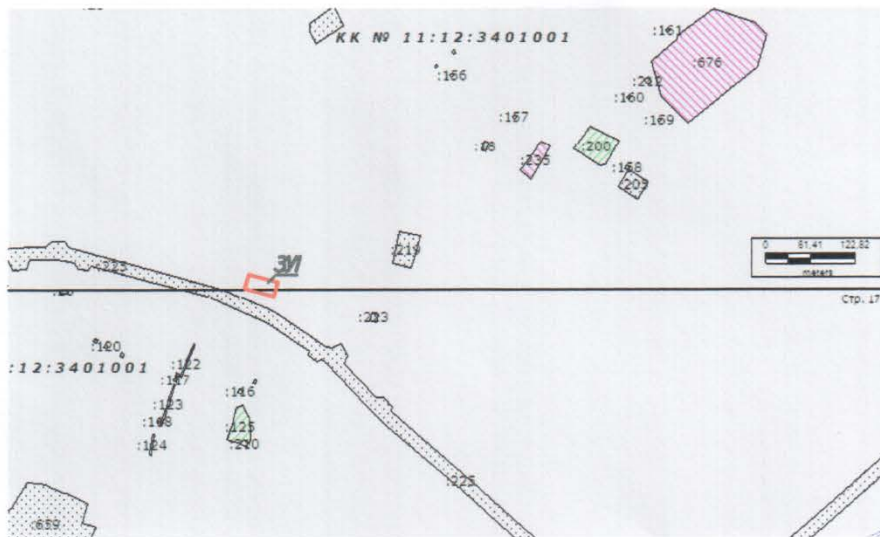
Объект: земельный участок под многоквартирным жилым домом

Адрес: Республика Коми, г. Печора, п. Каджером, ул. Горького д.9

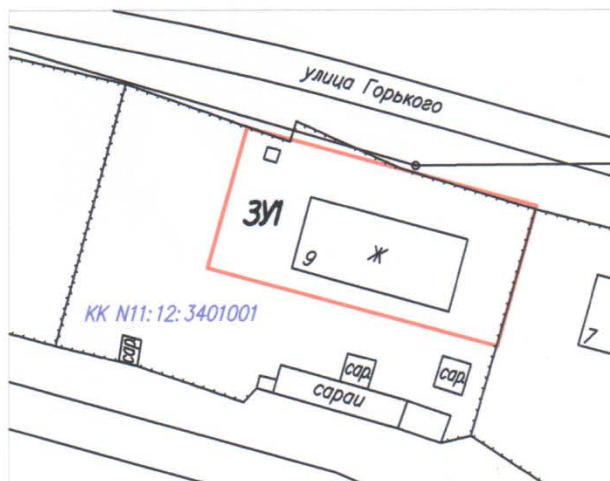
Кадастровый квартал: 11:12:3401001

Площадь земельного участка: 804.08 кв. м.

Категория земель: земли населенных пунктов






Масштаб 1:10000



Масштаб 1:1000

Условные обозначения:

- | | |
|---|--|
|  | — граница образуемого земельного участка |
|  | — обозначение образуемого земельного участка |
|  | — номер кадастрового квартала |

**ПОСТАНОВЛЕНИЕ
ШУӨМ
(ПРОЕКТ)**

« » июня 2013г.
г. Печора, Республика Коми

№ _____

Об утверждении схемы расположения земельного участка на кадастровом плане территории для обслуживания многоквартирного жилого дома по адресу: Республика Коми, г. Печора, п. Каджером, ул. Горького, д. 13.

На основании ст.ст. 11, 36 п.7 Земельного Кодекса Российской Федерации от 25.10.2001 № 136-ФЗ

администрация ПОСТАНОВЛЯЕТ:

1. Утвердить схему расположения земельного участка на кадастровом плане территории в составе земель населенных пунктов, расположенного в кадастровом квартале 11:12:3401001 по адресу: Республика Коми, г. Печора, п. Каджером, ул. Горького, д. 13, для обслуживания многоквартирного жилого дома, согласно приложению.

2. Обществу с ограниченной ответственностью «Печорская инженерно-геологическая экспедиция» обеспечить государственный кадастровый учет земельного участка в соответствии с Федеральным законом от 24.07.2007 №221-ФЗ «О государственном кадастре недвижимости».

Глава администрации

В.А. Николаев

СХЕМА

расположения земельного участка на кадастровом плане территории

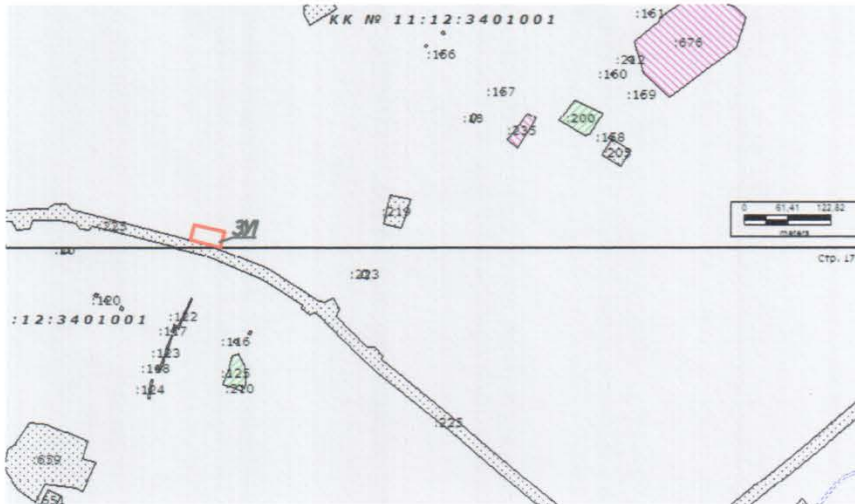
Объект: земельный участок под многоквартирным жилым домом

Адрес: Республика Коми, г. Печора, п. Каджером, ул. Горького д.13

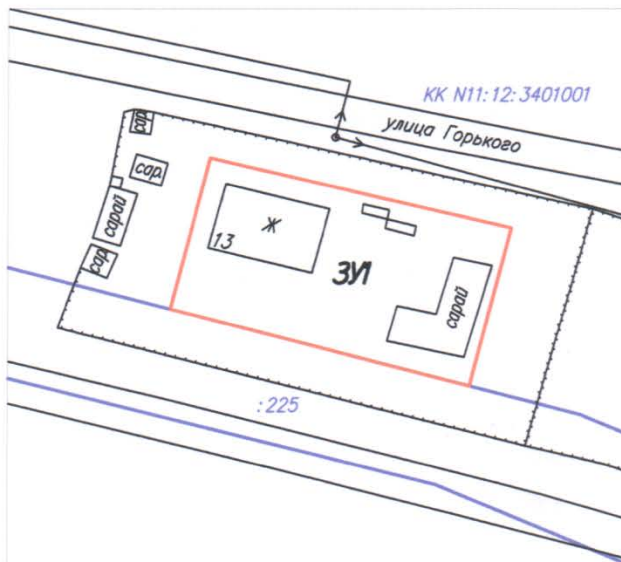
Кадастровый квартал: 11:12:3401001

Площадь земельного участка: 1037.05 кв.м.

Категория земель: земли населенных пунктов








Масштаб 1:10000



Масштаб 1:1000

Условные обозначения:

- | | |
|---|--|
|  | — граница образуемого земельного участка |
|  | — обозначение образуемого земельного участка |
|  | — номер кадастрового квартала |
|  | — кадастровый номер земельного участка |
|  | — существующая часть границ, имеющиеся в ГКН сведения о которой достаточны для определения ее местоположения |

**ПОСТАНОВЛЕНИЕ
ШУӨМ
(ПРОЕКТ)**

« » июня 2013г.
г. Печора, Республика Коми

№ _____

Об утверждении схемы расположения земельного участка на кадастровом плане территории для обслуживания многоквартирного жилого дома по адресу: Республика Коми, г. Печора, п. Каджером, ул. Горького, д. 14.

На основании ст.ст. 11, 36 п.7 Земельного Кодекса Российской Федерации от 25.10.2001 № 136-ФЗ

администрация ПОСТАНОВЛЯЕТ:

1. Утвердить схему расположения земельного участка на кадастровом плане территории в составе земель населенных пунктов, расположенного в кадастровом квартале 11:12:3401001 по адресу: Республика Коми, г. Печора, п. Каджером, ул. Горького, д. 14, для обслуживания многоквартирного жилого дома, согласно приложению.

2. Обществу с ограниченной ответственностью «Печорская инженерно-геологическая экспедиция» обеспечить государственный кадастровый учет земельного участка в соответствии с Федеральным законом от 24.07.2007 №221-ФЗ «О государственном кадастре недвижимости».

Глава администрации

В.А. Николаев

СХЕМА

расположения земельного участка на кадастровом плане территории

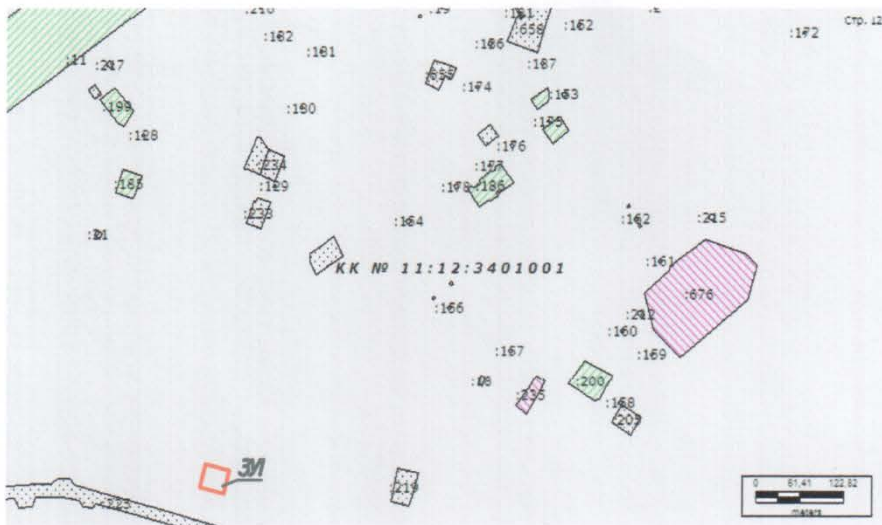
Объект: земельный участок под многоквартирным жилым домом

Адрес: Республика Коми, г. Печора, п. Каджером, ул. Горького д.14

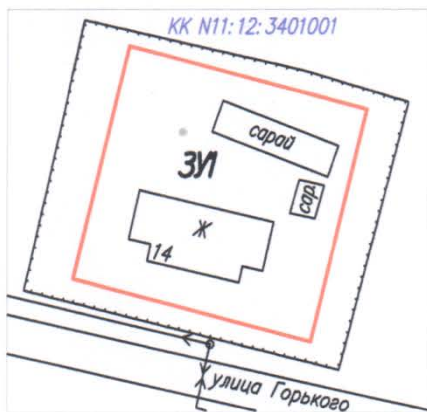
Кадастровый квартал: 11:12:3401001

Площадь земельного участка: 1066.63 кв.м.

Категория земель: земли населенных пунктов



Масштаб 1:10000



Масштаб 1:1000

Условные обозначения:

- | | |
|---------------------------|--|
| | — граница образуемого земельного участка |
| ЗУ | — обозначение образуемого земельного участка |
| КК N 11:12:3401001 | — номер кадастрового квартала |

**ПОСТАНОВЛЕНИЕ
ШУӨМ
(ПРОЕКТ)**

« » июня 2013г.
г. Печора, Республика Коми

№ _____

Об утверждении схемы расположения земельного участка на кадастровом плане территории для обслуживания многоквартирного жилого дома по адресу: Республика Коми, г. Печора, п. Каджером, ул. Горького, д. 20.

На основании ст.ст. 11, 36 п.7 Земельного Кодекса Российской Федерации от 25.10.2001 № 136-ФЗ

администрация ПОСТАНОВЛЯЕТ:

1. Утвердить схему расположения земельного участка на кадастровом плане территории в составе земель населенных пунктов, расположенного в кадастровом квартале 11:12:3401001 по адресу: Республика Коми, г. Печора, п. Каджером, ул. Горького, д. 20, для обслуживания многоквартирного жилого дома, согласно приложению.

2. Обществу с ограниченной ответственностью «Печорская инженерно-геологическая экспедиция» обеспечить государственный кадастровый учет земельного участка в соответствии с Федеральным законом от 24.07.2007 №221-ФЗ «О государственном кадастре недвижимости».

Глава администрации

В.А. Николаев

СХЕМА

расположения земельного участка на кадастровом плане территории

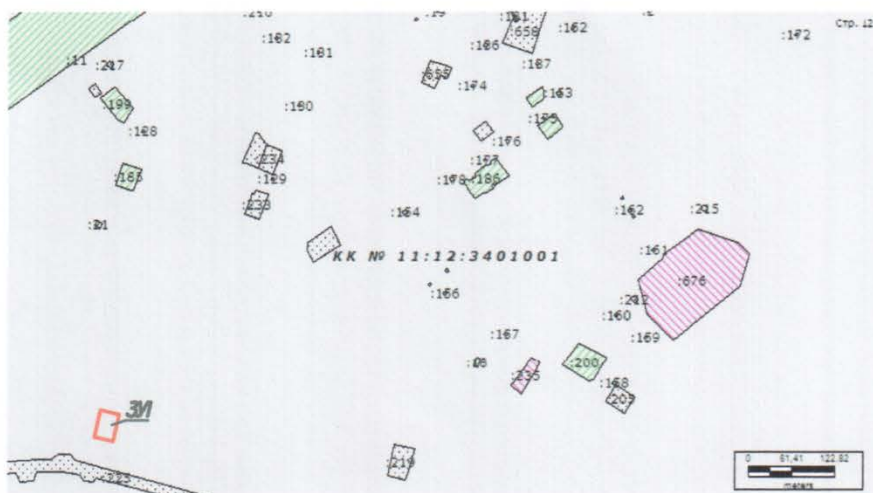
Объект: земельный участок под многоквартирным жилым домом

Адрес: Республика Коми, г. Печора, п. Каджером, ул. Горького д.20

Кадастровый квартал: 11:12:3401001

Площадь земельного участка: 1045.80 кв.м.

Категория земель: земли населенных пунктов




Масштаб 1:10000



Масштаб 1:1000

Условные обозначения:

- | | |
|---|--|
|  | — граница образуемого земельного участка |
| ЗУ | — обозначение образуемого земельного участка |
| КК N 11:12:3401001 | — номер кадастрового квартала |

**ПОСТАНОВЛЕНИЕ
ШУӨМ
(ПРОЕКТ)**

« » июня 2013г.
г. Печора, Республика Коми

№ _____

Об утверждении схемы расположения земельного участка на кадастровом плане территории для обслуживания многоквартирного жилого дома по адресу: Республика Коми, г. Печора, п. Каджером, ул. Горького, д. 21.

На основании ст.ст. 11, 36 п.7 Земельного Кодекса Российской Федерации от 25.10.2001 № 136-ФЗ

администрация ПОСТАНОВЛЯЕТ:

1. Утвердить схему расположения земельного участка на кадастровом плане территории в составе земель населенных пунктов, расположенного в кадастровом квартале 11:12:3401001 по адресу: Республика Коми, г. Печора, п. Каджером, ул. Горького, д. 21, для обслуживания многоквартирного жилого дома, согласно приложению.

2. Обществу с ограниченной ответственностью «Печорская инженерно-геологическая экспедиция» обеспечить государственный кадастровый учет земельного участка в соответствии с Федеральным законом от 24.07.2007 №221-ФЗ «О государственном кадастре недвижимости».

Глава администрации

В.А. Николаев

СХЕМА

расположения земельного участка на кадастровом плане территории

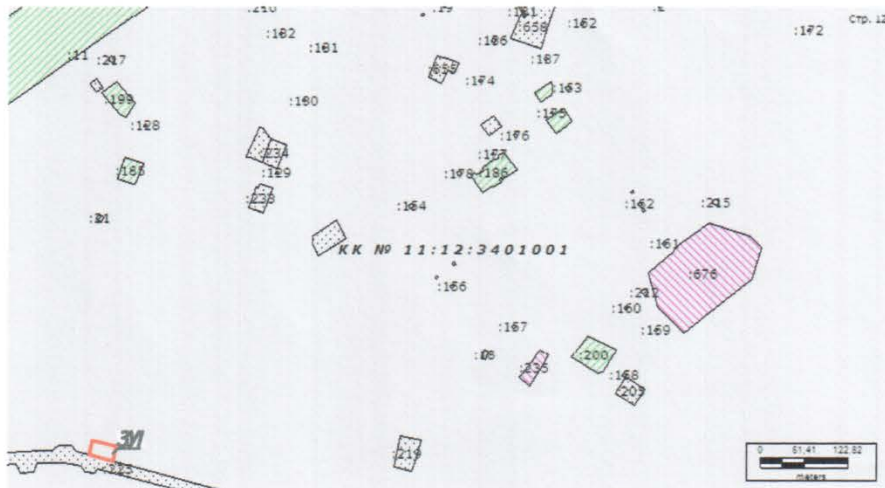
Объект: земельный участок под многоквартирным жилым домом

Адрес: Республика Коми, г. Печора, п. Каджером, ул. Горького д.21

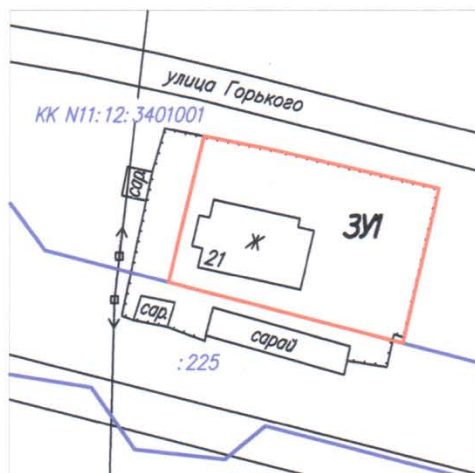
Кадастровый квартал: 11:12:3401001

Площадь земельного участка: 729.00 кв. м.

Категория земель: земли населенных пунктов








Масштаб 1:10000



Масштаб 1:1000

Условные обозначения:

- | | |
|---|--|
|  | — граница образуемого земельного участка |
|  | — обозначение образуемого земельного участка |
|  | — номер кадастрового квартала |
|  | — кадастровый номер земельного участка |
|  | — существующая часть границы, имеющиеся в ГКН сведения о которой достаточны для определения ее местоположения. |

**ПОСТАНОВЛЕНИЕ
ШУӨМ
(ПРОЕКТ)**

« » июня 2013г.
г. Печора, Республика Коми

№ _____

Об утверждении схемы расположения земельного участка на кадастровом плане территории для обслуживания многоквартирного жилого дома по адресу: Республика Коми, г. Печора, п. Каджером, ул. Горького, д. 24.

На основании ст.ст. 11, 36 п.7 Земельного Кодекса Российской Федерации от 25.10.2001 № 136-ФЗ

администрация ПОСТАНОВЛЯЕТ:

1. Утвердить схему расположения земельного участка на кадастровом плане территории в составе земель населенных пунктов, расположенного в кадастровом квартале 11:12:3401001 по адресу: Республика Коми, г. Печора, п. Каджером, ул. Горького, д. 24, для обслуживания многоквартирного жилого дома, согласно приложению.

2. Обществу с ограниченной ответственностью «Печорская инженерно-геологическая экспедиция» обеспечить государственный кадастровый учет земельного участка в соответствии с Федеральным законом от 24.07.2007 №221-ФЗ «О государственном кадастре недвижимости».

Глава администрации

В.А. Николаев

СХЕМА

расположения земельного участка на кадастровом плане территории

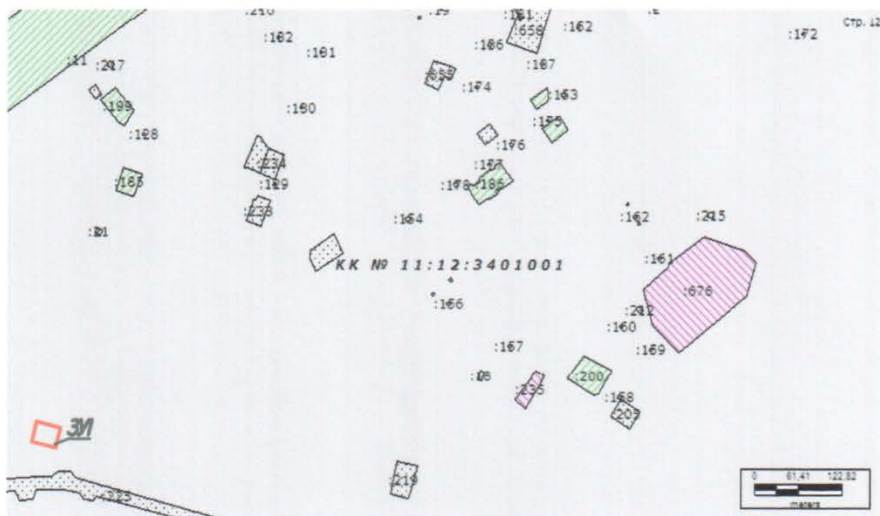
Объект: земельный участок под многоквартирным жилым домом

Адрес: Республика Коми, г. Печора, п. Каджером, ул. Горького д.24

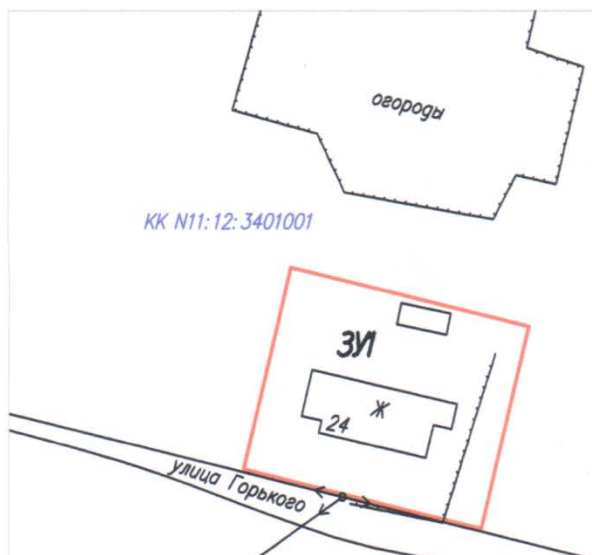
Кадастровый квартал: 11:12:3401001

Площадь земельного участка: 947.34 кв. м.

Категория земель: земли населенных пунктов






Масштаб 1:10000



Масштаб 1:1000

Условные обозначения:

- | | |
|---|--|
|  | — граница образуемого земельного участка |
|  | — обозначение образуемого земельного участка |
|  | — номер кадастрового квартала |

**ПОСТАНОВЛЕНИЕ
ШУӨМ
(ПРОЕКТ)**

« » июня 2013г.
г. Печора, Республика Коми

№ _____

Об утверждении схемы расположения земельного участка на кадастровом плане территории для обслуживания многоквартирного жилого дома по адресу: Республика Коми, г. Печора, п. Каджером, ул. Горького, д. 25.

На основании ст.ст. 11, 36 п.7 Земельного Кодекса Российской Федерации от 25.10.2001 № 136-ФЗ

администрация ПОСТАНОВЛЯЕТ:

1. Утвердить схему расположения земельного участка на кадастровом плане территории в составе земель населенных пунктов, расположенного в кадастровом квартале 11:12:3401001 по адресу: Республика Коми, г. Печора, п. Каджером, ул. Горького, д. 25, для обслуживания многоквартирного жилого дома, согласно приложению.

2. Обществу с ограниченной ответственностью «Печорская инженерно-геологическая экспедиция» обеспечить государственный кадастровый учет земельного участка в соответствии с Федеральным законом от 24.07.2007 №221-ФЗ «О государственном кадастре недвижимости».

Глава администрации

В.А. Николаев

СХЕМА

расположения земельного участка на кадастровом плане территории

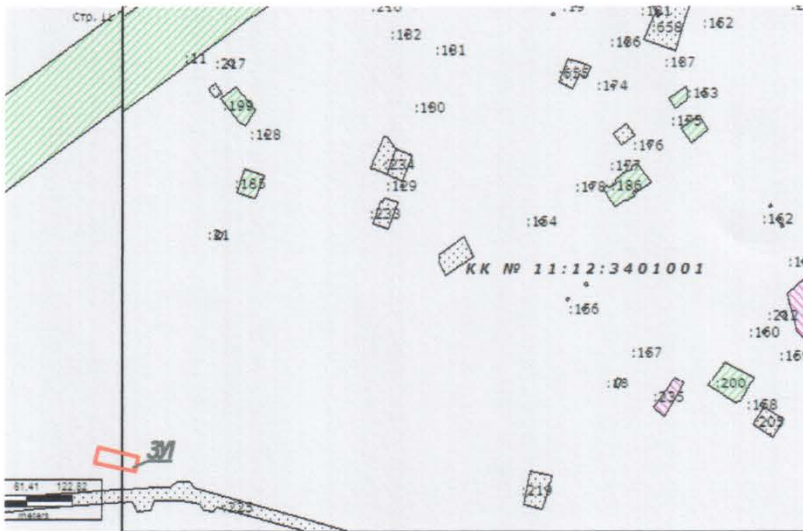
Объект: земельный участок под многоквартирным жилым домом

Адрес: Республика Коми, г. Печора, п. Каджером, ул. Горького д.25

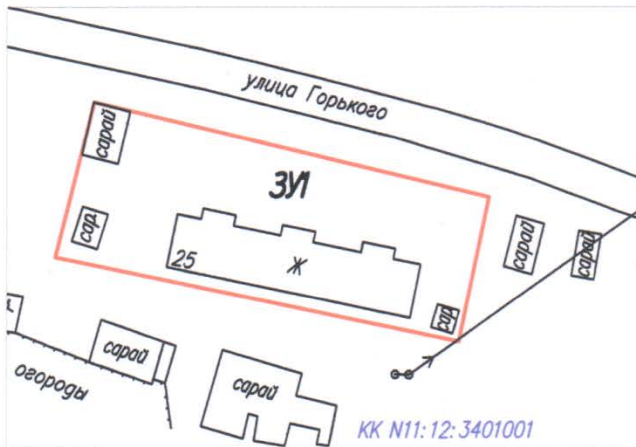
Кадастровый квартал: 11:12:3401001

Площадь земельного участка: 1088.61 кв.м.

Категория земель: земли населенных пунктов






Масштаб 1:10000



Масштаб 1:1000

Условные обозначения:

- | | | |
|---|--|--|
|  | — граница образуемого земельного участка | |
|  | ЗУ | — обозначение образуемого земельного участка |
|  | КК N 11:12:3401001 | — номер кадастрового квартала |

**ПОСТАНОВЛЕНИЕ
ШУӨМ
(ПРОЕКТ)**

« » июня 2013г.
г. Печора, Республика Коми

№ _____

Об утверждении схемы расположения земельного участка на кадастровом плане территории для обслуживания многоквартирного жилого дома по адресу: Республика Коми, г. Печора, п. Каджером, ул. Горького, д. 28.

На основании ст.ст. 11, 36 п.7 Земельного Кодекса Российской Федерации от 25.10.2001 № 136-ФЗ

администрация ПОСТАНОВЛЯЕТ:

1. Утвердить схему расположения земельного участка на кадастровом плане территории в составе земель населенных пунктов, расположенного в кадастровом квартале 11:12:3401001 по адресу: Республика Коми, г. Печора, п. Каджером, ул. Горького, д. 28, для обслуживания многоквартирного жилого дома, согласно приложению.

2. Обществу с ограниченной ответственностью «Печорская инженерно-геологическая экспедиция» обеспечить государственный кадастровый учет земельного участка в соответствии с Федеральным законом от 24.07.2007 №221-ФЗ «О государственном кадастре недвижимости».

Глава администрации

В.А. Николаев

СХЕМА

расположения земельного участка на кадастровом плане территории

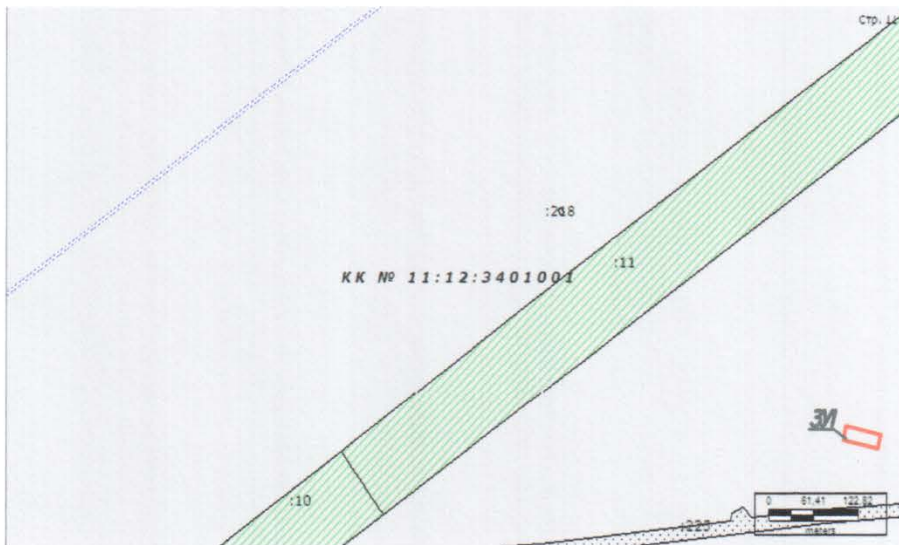
Объект: земельный участок под многоквартирным жилым домом

Адрес: Республика Коми, г. Печора, п. Каджером, ул. Горького д.28

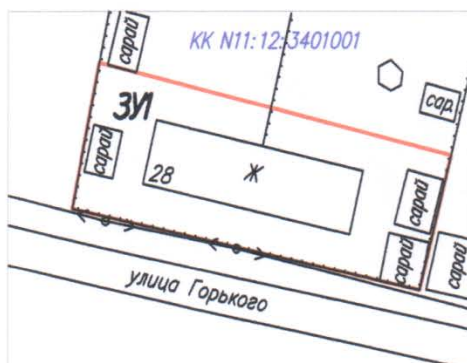
Кадастровый квартал: 11:12:3401001

Площадь земельного участка: 898.28 кв.м.

Категория земель: земли населенных пунктов






Масштаб 1:10000



Масштаб 1:1000

Условные обозначения:

- | | |
|---|--|
|  | — граница образуемого земельного участка |
|  | ЗУ — обозначение образуемого земельного участка |
|  | КК N 11:12:3401001 — номер кадастрового квартала |

**ПОСТАНОВЛЕНИЕ
ШУӨМ
(ПРОЕКТ)**

« » июня 2013г.
г. Печора, Республика Коми

№ _____

Об утверждении схемы расположения земельного участка на кадастровом плане территории для обслуживания многоквартирного жилого дома по адресу: Республика Коми, г. Печора, п. Каджером, ул. Горького, д. 29.

На основании ст.ст. 11, 36 п.7 Земельного Кодекса Российской Федерации от 25.10.2001 № 136-ФЗ

администрация ПОСТАНОВЛЯЕТ:

1. Утвердить схему расположения земельного участка на кадастровом плане территории в составе земель населенных пунктов, расположенного в кадастровом квартале 11:12:3401001 по адресу: Республика Коми, г. Печора, п. Каджером, ул. Горького, д. 29, для обслуживания многоквартирного жилого дома, согласно приложению.

2. Обществу с ограниченной ответственностью «Печорская инженерно-геологическая экспедиция» обеспечить государственный кадастровый учет земельного участка в соответствии с Федеральным законом от 24.07.2007 №221-ФЗ «О государственном кадастре недвижимости».

Глава администрации

В.А. Николаев

СХЕМА

расположения земельного участка на кадастровом плане территории

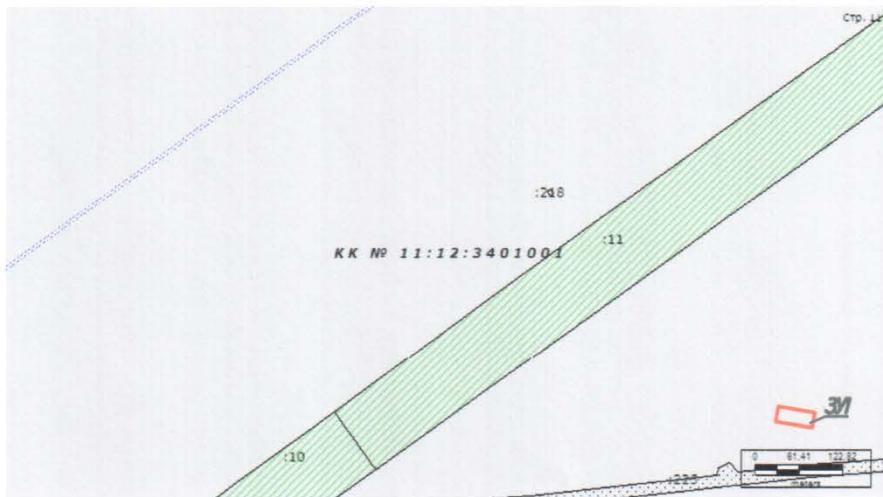
Объект: земельный участок под многоквартирным жилым домом

Адрес: Республика Коми, г. Печора, п. Каджером, ул. Горького д. 29

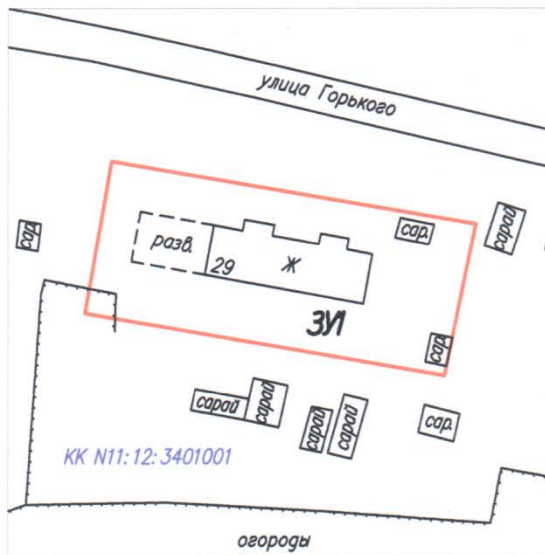
Кадастровый квартал: 11:12:3401001

Площадь земельного участка: 1101.16 кв. м.

Категория земель: земли населенных пунктов






Масштаб 1:10000



Масштаб 1:1000

Условные обозначения:

- | | |
|---|--|
|  | - граница образуемого земельного участка |
|  | - обозначение образуемого земельного участка |
|  | - номер кадастрового квартала |

**ПОСТАНОВЛЕНИЕ
ШУӨМ
(ПРОЕКТ)**

« » июня 2013г.
г. Печора, Республика Коми

№ _____

Об утверждении схемы расположения земельного участка на кадастровом плане территории для обслуживания многоквартирного жилого дома по адресу: Республика Коми, г. Печора, п. Каджером, ул. Горького, д. 31.

На основании ст.ст. 11, 36 п.7 Земельного Кодекса Российской Федерации от 25.10.2001 № 136-ФЗ

администрация ПОСТАНОВЛЯЕТ:

1. Утвердить схему расположения земельного участка на кадастровом плане территории в составе земель населенных пунктов, расположенного в кадастровом квартале 11:12:3401001 по адресу: Республика Коми, г. Печора, п. Каджером, ул. Горького, д. 31, для обслуживания многоквартирного жилого дома, согласно приложению.

2. Обществу с ограниченной ответственностью «Печорская инженерно-геологическая экспедиция» обеспечить государственный кадастровый учет земельного участка в соответствии с Федеральным законом от 24.07.2007 №221-ФЗ «О государственном кадастре недвижимости».

Глава администрации

В.А. Николаев

СХЕМА

расположения земельного участка на кадастровом плане территории

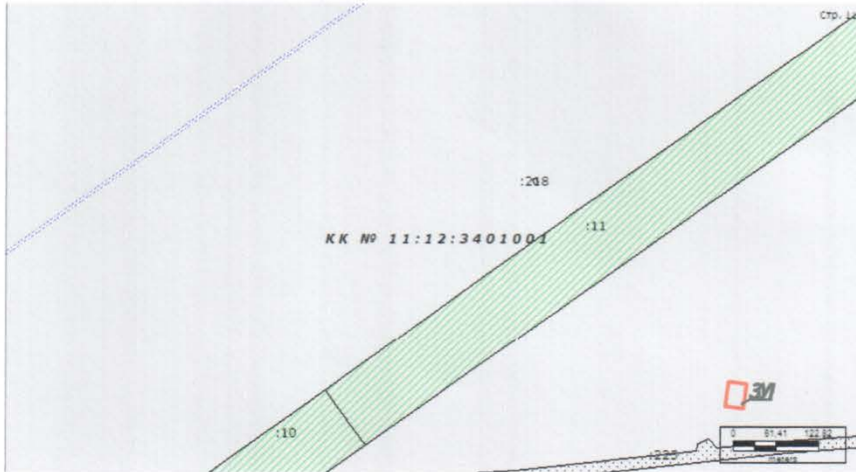
Объект: земельный участок под многоквартирным жилым домом

Адрес: Республика Коми, г. Печора, п. Каджером, ул. Горького д. 31

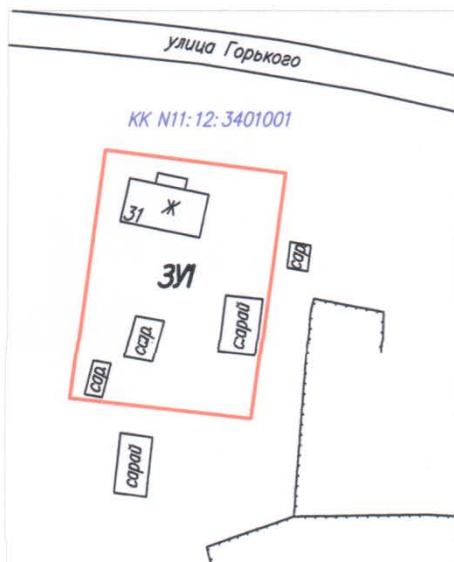
Кадастровый квартал: 11:12:3401001

Площадь земельного участка: 937.89 кв. м.

Категория земель: земли населенных пунктов



Масштаб 1:10000



Масштаб 1:1000

Условные обозначения:

- | | |
|--|--|
| | — граница образуемого земельного участка |
| | — обозначение образуемого земельного участка |
| | — номер кадастрового квартала |

**ПОСТАНОВЛЕНИЕ
ШУӨМ
(ПРОЕКТ)**

« » июня 2013г.
г. Печора, Республика Коми

№ _____

Об утверждении схемы расположения земельного участка на кадастровом плане территории для обслуживания многоквартирного жилого дома по адресу: Республика Коми, г. Печора, п. Каджером, ул. Горького, д. 33.

На основании ст.ст. 11, 36 п.7 Земельного Кодекса Российской Федерации от 25.10.2001 № 136-ФЗ

администрация ПОСТАНОВЛЯЕТ:

1. Утвердить схему расположения земельного участка на кадастровом плане территории в составе земель населенных пунктов, расположенного в кадастровом квартале 11:12:3401001 по адресу: Республика Коми, г. Печора, п. Каджером, ул. Горького, д. 33, для обслуживания многоквартирного жилого дома, согласно приложению.

2. Обществу с ограниченной ответственностью «Печорская инженерно-геологическая экспедиция» обеспечить государственный кадастровый учет земельного участка в соответствии с Федеральным законом от 24.07.2007 №221-ФЗ «О государственном кадастре недвижимости».

Глава администрации

В.А. Николаев

СХЕМА

расположения земельного участка на кадастровом плане территории

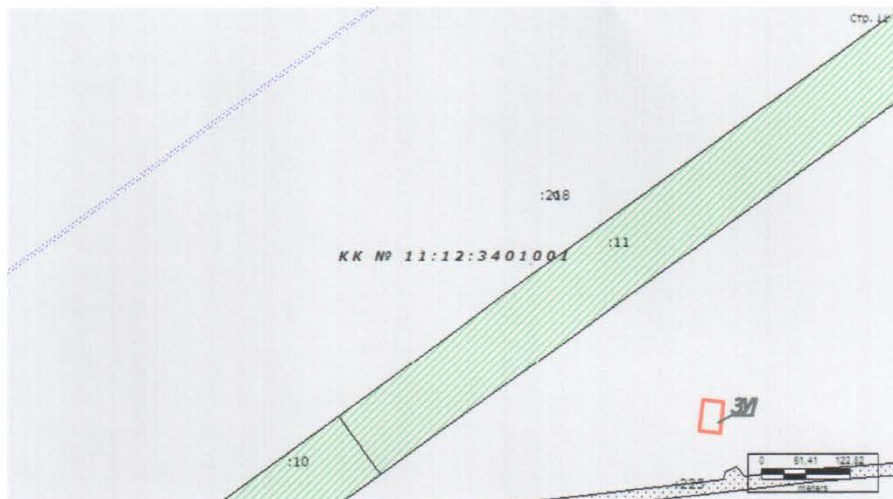
Объект: земельный участок под многоквартирным жилым домом

Адрес: Республика Коми, г. Печора, п. Каджером, ул. Горького д. 33

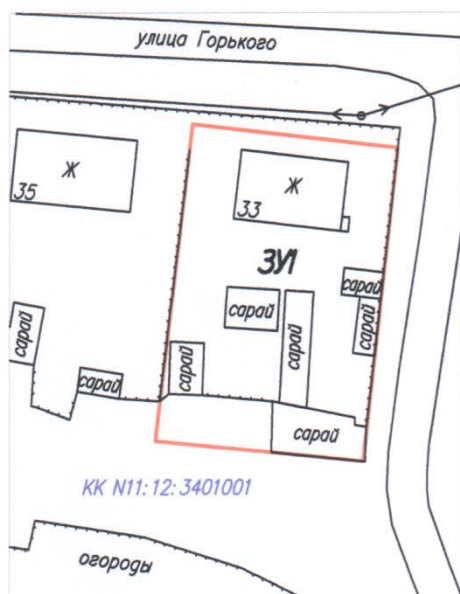
Кадастровый квартал: 11:12:3401001

Площадь земельного участка: 1261.94 кв. м.

Категория земель: земли населенных пунктов






Масштаб 1:10000



Масштаб 1:1000

Условные обозначения:

- | | |
|---|--|
|  | — граница образуемого земельного участка |
|  | — обозначение образуемого земельного участка |
|  | — номер кадастрового квартала |

**ПОСТАНОВЛЕНИЕ
ШУӨМ
(ПРОЕКТ)**

« » июня 2013г.
г. Печора, Республика Коми

№ _____

Об утверждении схемы расположения земельного участка на кадастровом плане территории для обслуживания многоквартирного жилого дома по адресу: Республика Коми, г. Печора, п. Каджером, ул. Горького, д. 35.

На основании ст.ст. 11, 36 п.7 Земельного Кодекса Российской Федерации от 25.10.2001 № 136-ФЗ

администрация ПОСТАНОВЛЯЕТ:

1. Утвердить схему расположения земельного участка на кадастровом плане территории в составе земель населенных пунктов, расположенного в кадастровом квартале 11:12:3401001 по адресу: Республика Коми, г. Печора, п. Каджером, ул. Горького, д. 35, для обслуживания многоквартирного жилого дома, согласно приложению.

2. Обществу с ограниченной ответственностью «Печорская инженерно-геологическая экспедиция» обеспечить государственный кадастровый учет земельного участка в соответствии с Федеральным законом от 24.07.2007 №221-ФЗ «О государственном кадастре недвижимости».

Глава администрации

В.А. Николаев

СХЕМА

расположения земельного участка на кадастровом плане территории

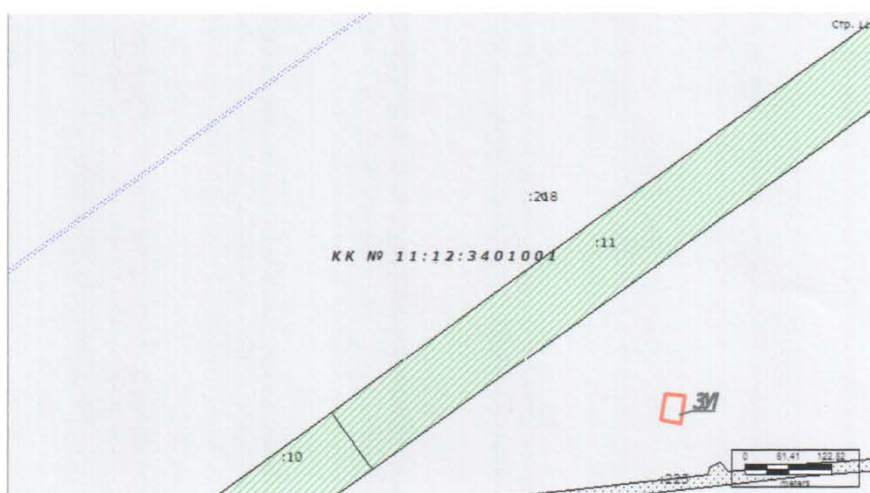
Объект: земельный участок под многоквартирным жилым домом

Адрес: Республика Коми, г. Печора, п. Каджером, ул. Горького д. 35

Кадастровый квартал: 11:12:3401001

Площадь земельного участка: 1070.02 кв. м.

Категория земель: земли населенных пунктов



Масштаб 1:10000



Масштаб 1:1000

Условные обозначения:

- | | |
|--------------------|--|
| | — граница образуемого земельного участка |
| 3У | — обозначение образуемого земельного участка |
| КК N 11:12:3401001 | — номер кадастрового квартала |

**ПОСТАНОВЛЕНИЕ
ШУӨМ
(ПРОЕКТ)**

« » июня 2013г.
г. Печора, Республика Коми

№ _____

Об утверждении схемы расположения земельного участка на кадастровом плане территории для обслуживания многоквартирного жилого дома по адресу: Республика Коми, г. Печора, п. Каджером, пер. Горького, д. 3.

На основании ст.ст. 11, 36 п.7 Земельного Кодекса Российской Федерации от 25.10.2001 № 136-ФЗ

администрация ПОСТАНОВЛЯЕТ:

1. Утвердить схему расположения земельного участка на кадастровом плане территории в составе земель населенных пунктов, расположенного в кадастровом квартале 11:12:3401001 по адресу: Республика Коми, г. Печора, п. Каджером, пер. Горького, д. 3, для обслуживания многоквартирного жилого дома, согласно приложению.

2. Обществу с ограниченной ответственностью «Печорская инженерно-геологическая экспедиция» обеспечить государственный кадастровый учет земельного участка в соответствии с Федеральным законом от 24.07.2007 №221-ФЗ «О государственном кадастре недвижимости».

Глава администрации

В.А. Николаев

СХЕМА

расположения земельного участка на кадастровом плане территории

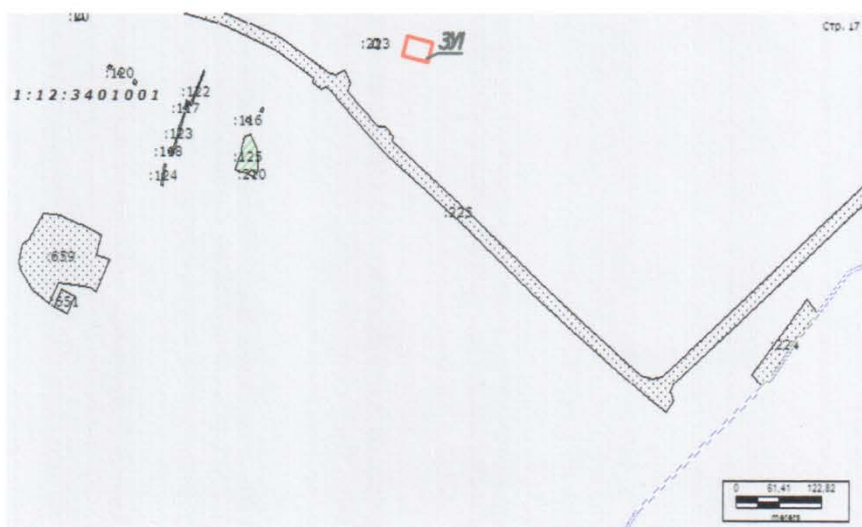
Объект: земельный участок под многоквартирным жилым домом

Адрес: Республика Коми, г. Печора, п. Каджером, пер. Горького д.3

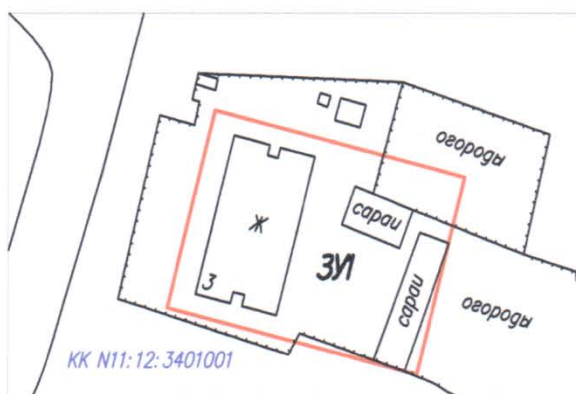
Кадастровый квартал: 11:12:3401001

Площадь земельного участка: 980.62 кв. м.

Категория земель: земли населенных пунктов






Масштаб 1:10000



Масштаб 1:1000

Условные обозначения:

- | | |
|---|--|
|  | — граница образуемого земельного участка |
|  | 301 — обозначение образуемого земельного участка |
|  | КК N 11:12:3401001 — номер кадастрового квартала |

**ПОСТАНОВЛЕНИЕ
ШУӨМ
(ПРОЕКТ)**

« » июня 2013г.
г. Печора, Республика Коми

№ _____

Об утверждении схемы расположения земельного участка на кадастровом плане территории для обслуживания многоквартирного жилого дома по адресу: Республика Коми, г. Печора, п. Каджером, пер. Горького, д. 5.

На основании ст.ст. 11, 36 п.7 Земельного Кодекса Российской Федерации от 25.10.2001 № 136-ФЗ

администрация ПОСТАНОВЛЯЕТ:

1. Утвердить схему расположения земельного участка на кадастровом плане территории в составе земель населенных пунктов, расположенного в кадастровом квартале 11:12:3401001 по адресу: Республика Коми, г. Печора, п. Каджером, пер. Горького, д. 5, для обслуживания многоквартирного жилого дома, согласно приложению.

2. Обществу с ограниченной ответственностью «Печорская инженерно-геологическая экспедиция» обеспечить государственный кадастровый учет земельного участка в соответствии с Федеральным законом от 24.07.2007 №221-ФЗ «О государственном кадастре недвижимости».

Глава администрации

В.А. Николаев

СХЕМА

расположения земельного участка на кадастровом плане территории

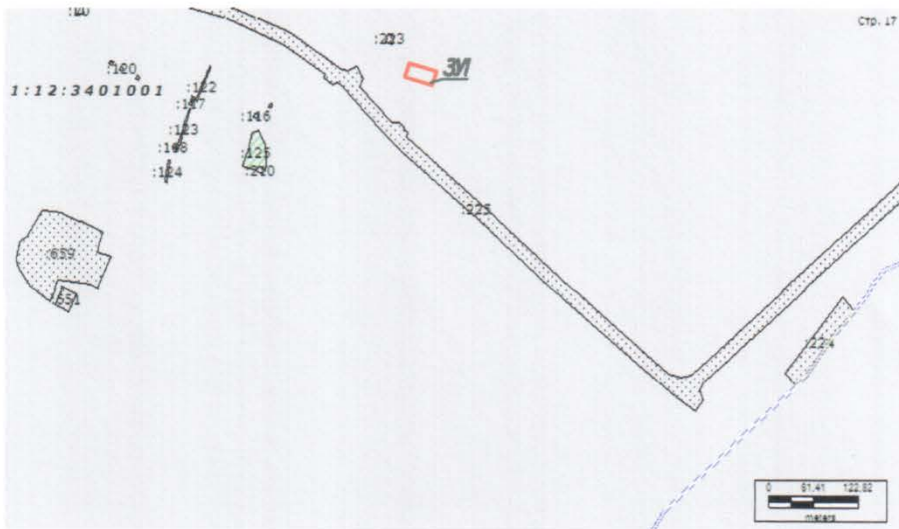
Объект: земельный участок под многоквартирным жилым домом

Адрес: Республика Коми, г. Печора, п. Каджером, пер. Горького д.5

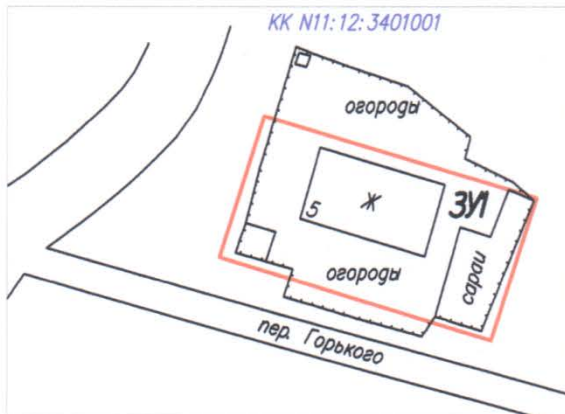
Кадастровый квартал: 11:12:3401001

Площадь земельного участка: 746.83 кв. м.

Категория земель: земли населенных пунктов






Масштаб 1:10000



Масштаб 1:1000

Условные обозначения:

- | | |
|---|--|
|  | — граница образуемого земельного участка |
|  | — обозначение образуемого земельного участка |
|  | — номер кадастрового квартала |

**ПОСТАНОВЛЕНИЕ
ШУӨМ
(ПРОЕКТ)**

« » июня 2013г.
г. Печора, Республика Коми

№ _____

Об утверждении схемы расположения земельного участка на кадастровом плане территории для обслуживания многоквартирного жилого дома по адресу: Республика Коми, г. Печора, п. Каджером, пер. Горького, д. 6.

На основании ст.ст. 11, 36 п.7 Земельного Кодекса Российской Федерации от 25.10.2001 № 136-ФЗ

администрация ПОСТАНОВЛЯЕТ:

1. Утвердить схему расположения земельного участка на кадастровом плане территории в составе земель населенных пунктов, расположенного в кадастровом квартале 11:12:3401001 по адресу: Республика Коми, г. Печора, п. Каджером, пер. Горького, д. 6, для обслуживания многоквартирного жилого дома, согласно приложению.

2. Обществу с ограниченной ответственностью «Печорская инженерно-геологическая экспедиция» обеспечить государственный кадастровый учет земельного участка в соответствии с Федеральным законом от 24.07.2007 №221-ФЗ «О государственном кадастре недвижимости».

Глава администрации

В.А. Николаев

СХЕМА

расположения земельного участка на кадастровом плане территории

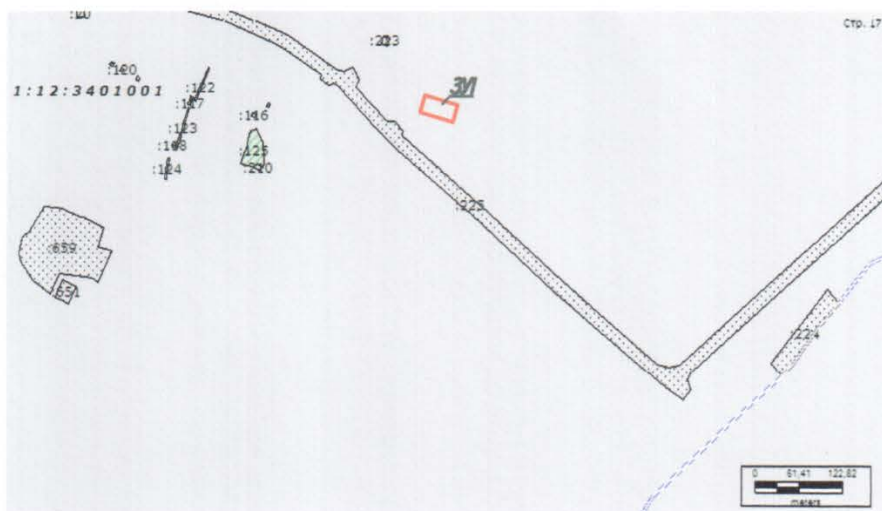
Объект: земельный участок под многоквартирным жилым домом

Адрес: Республика Коми, г. Печора, п. Каджером, пер. Горького д.6

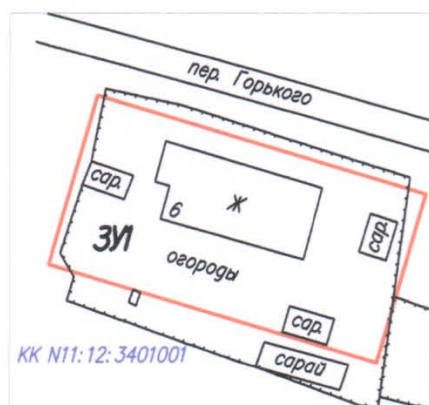
Кадастровый квартал: 11:12:3401001

Площадь земельного участка: 1124.23 кв.м.

Категория земель: земли населенных пунктов




Масштаб 1:10000



Масштаб 1:1000

Условные обозначения:

-  — граница образуемого земельного участка
- ЗУ** — обозначение образуемого земельного участка
- КК N 11:12:3401001 — номер кадастрового квартала

**ПОСТАНОВЛЕНИЕ
ШУӨМ
(ПРОЕКТ)**

« » июня 2013г.
г. Печора, Республика Коми

№ _____

Об утверждении схемы расположения земельного участка на кадастровом плане территории для обслуживания многоквартирного жилого дома по адресу: Республика Коми, г. Печора, п. Каджером, пер. Горького, д. ба.

На основании ст.ст. 11, 36 п.7 Земельного Кодекса Российской Федерации от 25.10.2001 № 136-ФЗ

администрация ПОСТАНОВЛЯЕТ:

1. Утвердить схему расположения земельного участка на кадастровом плане территории в составе земель населенных пунктов, расположенного в кадастровом квартале 11:12:3401001 по адресу: Республика Коми, г. Печора, п. Каджером, пер. Горького, д. ба, для обслуживания многоквартирного жилого дома, согласно приложению.

2. Обществу с ограниченной ответственностью «Печорская инженерно-геологическая экспедиция» обеспечить государственный кадастровый учет земельного участка в соответствии с Федеральным законом от 24.07.2007 №221-ФЗ «О государственном кадастре недвижимости».

Глава администрации

В.А. Николаев

СХЕМА

расположения земельного участка на кадастровом плане территории

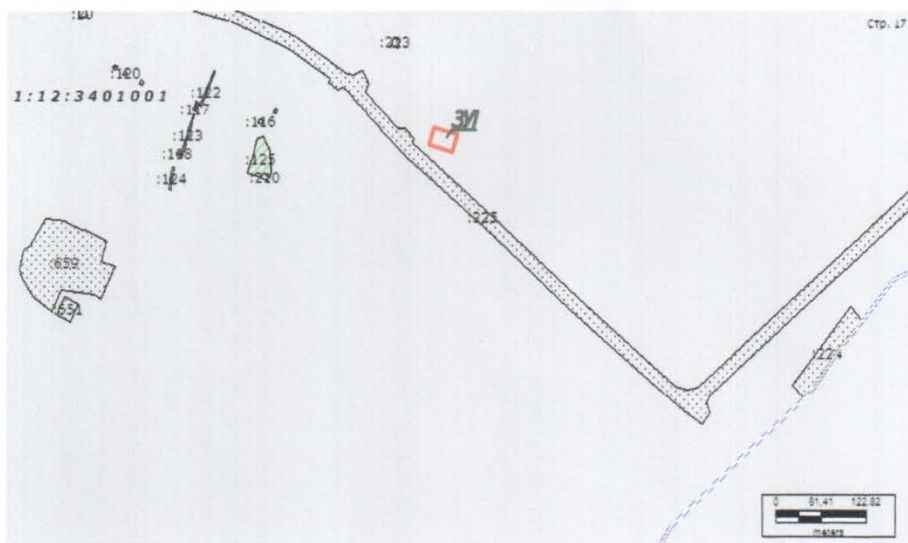
Объект: земельный участок под многоквартирным жилым домом

Адрес: Республика Коми, г. Печора, п. Каджером, пер. Горького д. 6 а

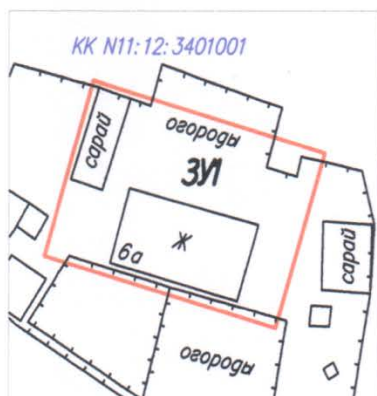
Кадастровый квартал: 11:12:3401001

Площадь земельного участка: 751.34 кв. м.

Категория земель: земли населенных пунктов



Масштаб 1:10000



Масштаб 1:1000

Условные обозначения:

- | | |
|--|--|
| | — граница образуемого земельного участка |
| | — обозначение образуемого земельного участка |
| | — номер кадастрового квартала |

**ПОСТАНОВЛЕНИЕ
ШУӨМ
(ПРОЕКТ)**

« » июня 2013г.
г. Печора, Республика Коми

№ _____

Об утверждении схемы расположения земельного участка на кадастровом плане территории для обслуживания многоквартирного жилого дома по адресу: Республика Коми, г. Печора, п. Каджером, пер. Горького, д. 7.

На основании ст.ст. 11, 36 п.7 Земельного Кодекса Российской Федерации от 25.10.2001 № 136-ФЗ

администрация ПОСТАНОВЛЯЕТ:

1. Утвердить схему расположения земельного участка на кадастровом плане территории в составе земель населенных пунктов, расположенного в кадастровом квартале 11:12:3401001 по адресу: Республика Коми, г. Печора, п. Каджером, пер. Горького, д. 7, для обслуживания многоквартирного жилого дома, согласно приложению.

2. Обществу с ограниченной ответственностью «Печорская инженерно-геологическая экспедиция» обеспечить государственный кадастровый учет земельного участка в соответствии с Федеральным законом от 24.07.2007 №221-ФЗ «О государственном кадастре недвижимости».

Глава администрации

В.А. Николаев

СХЕМА

расположения земельного участка на кадастровом плане территории

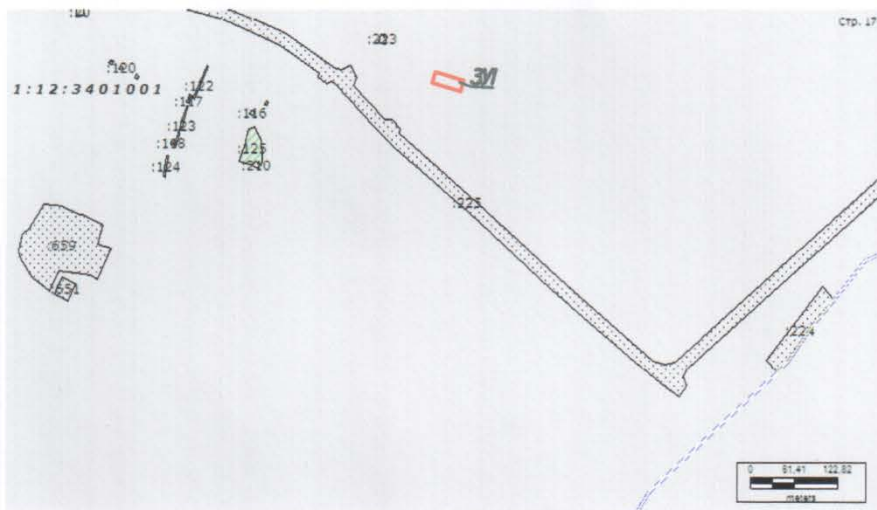
Объект: земельный участок под многоквартирным жилым домом

Адрес: Республика Коми, г. Печора, п. Каджером, пер. Горького д. 7

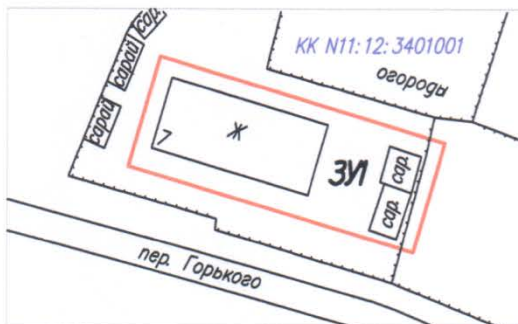
Кадастровый квартал: 11:12:3401001

Площадь земельного участка: 638.77 кв. м.

Категория земель: земли населенных пунктов






Масштаб 1:10000



Масштаб 1:1000

Условные обозначения:

- | | |
|---|--|
|  | — граница образуемого земельного участка |
|  | — обозначение образуемого земельного участка |
|  | — номер кадастрового квартала |

**ПОСТАНОВЛЕНИЕ
ШУӨМ
(ПРОЕКТ)**

« » июня 2013г.
г. Печора, Республика Коми

№ _____

Об утверждении схемы расположения земельного участка на кадастровом плане территории для обслуживания многоквартирного жилого дома по адресу: Республика Коми, г. Печора, п. Каджером, пер. Горького, д. 8.

На основании ст.ст. 11, 36 п.7 Земельного Кодекса Российской Федерации от 25.10.2001 № 136-ФЗ

администрация ПОСТАНОВЛЯЕТ:

1. Утвердить схему расположения земельного участка на кадастровом плане территории в составе земель населенных пунктов, расположенного в кадастровом квартале 11:12:3401001 по адресу: Республика Коми, г. Печора, п. Каджером, пер. Горького, д. 8, для обслуживания многоквартирного жилого дома, согласно приложению.

2. Обществу с ограниченной ответственностью «Печорская инженерно-геологическая экспедиция» обеспечить государственный кадастровый учет земельного участка в соответствии с Федеральным законом от 24.07.2007 №221-ФЗ «О государственном кадастре недвижимости».

Глава администрации

В.А. Николаев

СХЕМА

расположения земельного участка на кадастровом плане территории

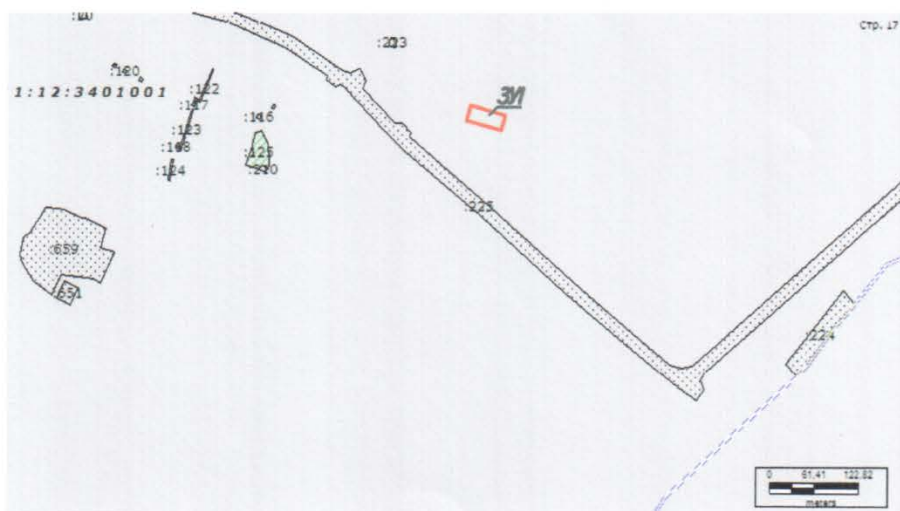
Объект: земельный участок под многоквартирным жилым домом

Адрес: Республика Коми, г. Печора, п. Каджером, пер. Горького д.8

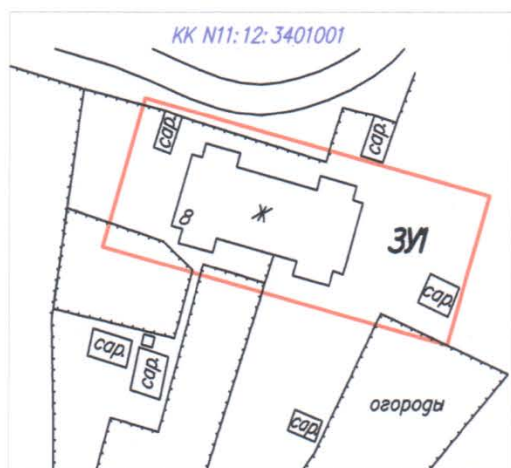
Кадастровый квартал: 11:12:3401001

Площадь земельного участка: 1019.85 кв. м.

Категория земель: земли населенных пунктов






Масштаб 1:10000



Масштаб 1:1000

Условные обозначения:

-  — граница образуемого земельного участка
-  ЗУ — обозначение образуемого земельного участка
-  КК N 11:12:3401001 — номер кадастрового квартала

**ПОСТАНОВЛЕНИЕ
ШУӨМ
(ПРОЕКТ)**

« » июня 2013г.
г. Печора, Республика Коми

№ _____

Об утверждении схемы расположения земельного участка на кадастровом плане территории для обслуживания многоквартирного жилого дома по адресу: Республика Коми, г. Печора, п. Каджером, пер. Горького, д. 9.

На основании ст.ст. 11, 36 п.7 Земельного Кодекса Российской Федерации от 25.10.2001 № 136-ФЗ

администрация ПОСТАНОВЛЯЕТ:

1. Утвердить схему расположения земельного участка на кадастровом плане территории в составе земель населенных пунктов, расположенного в кадастровом квартале 11:12:3401001 по адресу: Республика Коми, г. Печора, п. Каджером, пер. Горького, д. 9, для обслуживания многоквартирного жилого дома, согласно приложению.

2. Обществу с ограниченной ответственностью «Печорская инженерно-геологическая экспедиция» обеспечить государственный кадастровый учет земельного участка в соответствии с Федеральным законом от 24.07.2007 №221-ФЗ «О государственном кадастре недвижимости».

Глава администрации

В.А. Николаев

СХЕМА

расположения земельного участка на кадастровом плане территории

Объект: земельный участок под многоквартирным жилым домом

Адрес: Республика Коми, г. Печора, п. Каджером, пер. Горького д.9

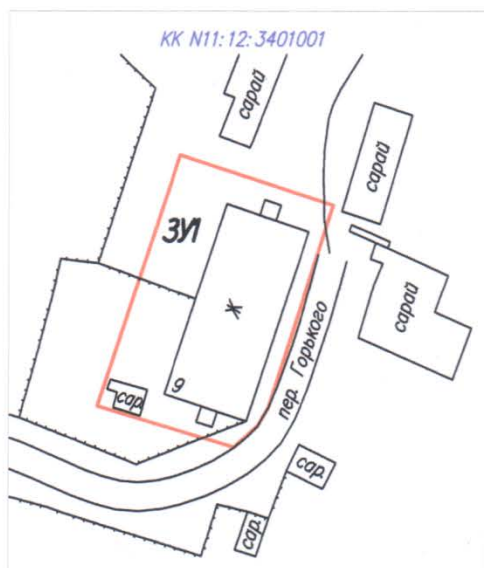
Кадастровый квартал: 11:12:3401001

Площадь земельного участка: 846.42 кв. м.

Категория земель: земли населенных пунктов



Масштаб 1:10000



Масштаб 1:1000

Условные обозначения:

- | | |
|--------------------|--|
| | — граница образуемого земельного участка |
| ЗУ | — обозначение образуемого земельного участка |
| КК N 11:12:3401001 | — номер кадастрового квартала |

ИЗДАНИЕ СОВЕТА И АДМИНИСТРАЦИИ
МУНИЦИПАЛЬНОГО РАЙОНА «ПЕЧОРА»

Редколлегия: Калинин Н.Л., Фетисова О.И.

Адрес редакции: 169600 Республика Коми
г.Печора,
ул. Ленинградская 15
телефон 8 (82142) 7-30-46
e-mail: mr_pechora@mail.ru

официальный сайт администрации МР «Печора»
<http://pechoraonline.ru>

Подписано в печать 2 июля 2013 г. Тираж 53 экз. Формат А4.
Распространяется бесплатно

Отпечатано в администрации муниципального района «Печора».
169600, Республика Коми, г. Печора, ул. Ленинградская, 15, каб.302-303.