

Информационный вестник

Совета и администрации
муниципального района
"Печора"



выпуск № 13

9 августа 2013 г.
г. Печора

РАЗДЕЛ ПЕРВЫЙ:

Нормативные правовые акты Совета муниципального района «Печора» и проекты нормативных правовых актов

№	наименование	стр.
1.	Распоряжение и.о. главы муниципального района «Печора»-председателя Совета района от 5 августа 2013 года № 05-78 «О проведении публичных слушаний по проектам муниципальных правовых актов»	4

РАЗДЕЛ ВТОРОЙ:

Нормативные правовые акты администрации муниципального района «Печора» и проекты нормативных правовых актов

№	наименование	стр.
1.	Постановление администрации муниципального района «Печора» от 26 июля 2013 года № 1420 «О внесении изменений в постановление администрации муниципального района «Печора» от 15.05.2013 г. № 805 «О порядке формирования резерва управленческих кадров муниципального образования муниципального района «Печора»	6
2.	Постановление администрации муниципального района «Печора» от 2 августа 2013 года № 1475 «О внесении изменений в постановление администрации муниципального района «Печора» от 12 сентября 2011г. № 1680 «Об утверждении Порядка компенсации расходов на оплату проезда к месту отдыха и обратно муниципальным служащим муниципального района «Печора»	10
3.	Постановление администрации муниципального района «Печора» от 5 августа 2013 года № 1480 «О внесении изменений в постановление главы муниципального района- руководителя администрации от 23.09.08г. № 1219 «О некоторых вопросах оплаты труда работников муниципальных учреждений муниципального района «Печора»	11
4.	Постановление администрации муниципального района «Печора» от 7 августа 2013 года № 1506 «О признании утратившими силу постановлений администрации муниципального района «Печора» от 28.04.2011 г. № 805, от 24.07.2012 г. № 1330»	12
5.	Проект постановления администрации муниципального района «Печора» «Об утверждении схемы расположения земельного участка на кадастровом плане территории для обслуживания многоквартирного жилого дома по адресу: Республика Коми, г. Печора, п. Косью, ул. Лесная, д.1»	13
6.	Проект постановления администрации муниципального района «Печора» «Об утверждении схемы расположения земельного участка на кадастровом плане территории для обслуживания многоквартирного жилого дома по адресу: Республика Коми, г. Печора, п. Косью, ул.	15

	Лесная, д. 6»	
7.	Проект постановления администрации муниципального района «Печора» «Об утверждении схемы расположения земельного участка на кадастровом плане территории для обслуживания многоквартирного жилого дома по адресу: Республика Коми, г. Печора, п. Сыня, ул. Восточная, д. 6»	17
8.	Проект постановления администрации муниципального района «Печора» «Об утверждении схемы расположения земельного участка на кадастровом плане территории для обслуживания многоквартирного жилого дома по адресу: Республика Коми, г. Печора, п. Сыня, ул. Восточная, д. 10»	19
9.	Проект постановления администрации муниципального района «Печора» «Об утверждении схемы расположения земельного участка на кадастровом плане территории для обслуживания многоквартирного жилого дома по адресу: Республика Коми, г. Печора, п. Сыня, ул. Восточная, д. 11»	21
10.	Проект постановления администрации муниципального района «Печора» «Об утверждении схемы расположения земельного участка на кадастровом плане территории для обслуживания многоквартирного жилого дома по адресу: Республика Коми, г. Печора, п. Сыня, ул. Восточная, д. 12»	23
11.	Проект постановления администрации муниципального района «Печора» «Об утверждении схемы расположения земельного участка на кадастровом плане территории для обслуживания многоквартирного жилого дома по адресу: Республика Коми, г. Печора, п. Сыня, ул. Восточная, д. 13»	25
12.	Проект постановления администрации муниципального района «Печора» «Об утверждении схемы расположения земельного участка на кадастровом плане территории для обслуживания многоквартирного жилого дома по адресу: Республика Коми, г. Печора, п. Сыня, ул. Восточная, д. 15»	27
13.	Проект постановления администрации муниципального района «Печора» «Об утверждении схемы расположения земельного участка на кадастровом плане территории для обслуживания многоквартирного жилого дома по адресу: Республика Коми, г. Печора, п. Сыня, ул. Восточная, д. 17»	29
14.	Проект постановления администрации муниципального района «Печора» «Об утверждении схемы расположения земельного участка на кадастровом плане территории для обслуживания многоквартирного жилого дома по адресу: Республика Коми, г. Печора, п. Сыня, ул. Восточная, д. 23»	31

Объявление:

«Публичные слушания по проектам постановлений администрации муниципального района «Печора» «Об утверждении схем расположения земельных участков на кадастровом плане территории для обслуживания многоквартирных жилых домов по адресам:

- Республика Коми, г. Печора, п. Косью, ул. Лесная, дома 1, 6;
 - Республика Коми, г. Печора, п. Сыня, ул. Восточная, дома 6, 10, 11, 12, 13, 15, 17, 23
- состоятся **20 августа 2013 г. в 10-00 в здании администрации п. Сыня».**

РАЗДЕЛ ПЕРВЫЙ:

Нормативные правовые акты Совета муниципального района «Печора» и проекты нормативных правовых актов

РАСПОРЯЖЕНИЕ ТШӨКТӨМ

« 5 » августа 2013 г.
г. Печора, Республика Коми

№ 05-78

О проведении публичных слушаний
по проектам муниципальных правовых актов

В соответствии с частью 3 статьи 28 Федерального закона от 06 октября 2003 года № 131-ФЗ «Об общих принципах организации местного самоуправления в Российской Федерации» и статьей 16 Устава муниципального образования муниципального района «Печора»:

1. Назначить на 20 августа 2013 года проведение публичных слушаний по проектам постановлений администрации муниципального района «Печора»:

- «Об утверждении схемы расположения земельного участка на кадастровом плане территории для обслуживания многоквартирного жилого дома по адресу: Республика Коми, г. Печора, п. Косью, ул. Лесная, д. 1»;

- «Об утверждении схемы расположения земельного участка на кадастровом плане территории для обслуживания многоквартирного жилого дома по адресу: Республика Коми, г. Печора, п. Косью, ул. Лесная, д. 6»;

- «Об утверждении схемы расположения земельного участка на кадастровом плане территории для обслуживания многоквартирного жилого дома по адресу: Республика Коми, г. Печора, п. Сыня, ул. Восточная, д. 6»;

- «Об утверждении схемы расположения земельного участка на кадастровом плане территории для обслуживания многоквартирного жилого дома по адресу: Республика Коми, г. Печора, п. Сыня, ул. Восточная, д. 10»;

- «Об утверждении схемы расположения земельного участка на кадастровом плане территории для обслуживания многоквартирного жилого дома по адресу: Республика Коми, г. Печора, п. Сыня, ул. Восточная, д. 11»;

- «Об утверждении схемы расположения земельного участка на кадастровом плане территории для обслуживания многоквартирного жилого дома по адресу: Республика Коми, г. Печора, п. Сыня, ул. Восточная, д. 12»;

- «Об утверждении схемы расположения земельного участка на кадастровом плане территории для обслуживания многоквартирного жилого дома по адресу: Республика Коми, г. Печора, п. Сыня, ул. Восточная, д. 13»;
- «Об утверждении схемы расположения земельного участка на кадастровом плане территории для обслуживания многоквартирного жилого дома по адресу: Республика Коми, г. Печора, п. Сыня, ул. Восточная, д. 15»;
- «Об утверждении схемы расположения земельного участка на кадастровом плане территории для обслуживания многоквартирного жилого дома по адресу: Республика Коми, г. Печора, п. Сыня, ул. Восточная, д. 17»;
- «Об утверждении схемы расположения земельного участка на кадастровом плане территории для обслуживания многоквартирного жилого дома по адресу: Республика Коми, г. Печора, п. Сыня, ул. Восточная, д. 23».

2. Назначить председательствующим на публичных слушаниях руководителя администрации городского поселения «Путеец» А.М. Соснора (по согласованию).

3. Опубликовать настоящее распоряжение и объявление о проведении публичных слушаний в газете «Печорское время».

4. Опубликовать настоящее распоряжение, проекты муниципальных правовых актов и объявление о проведении публичных слушаний в Информационном вестнике Совета и администрации муниципального района «Печора» от 9 августа 2013 года № 13.

И.о. главы муниципального района «Печора» -
председателя Совета района

А.А. Амонариев

РАЗДЕЛ ВТОРОЙ:

Нормативные правовые акты администрации муниципального района «Печора» и проекты нормативных правовых актов

ПОСТАНОВЛЕНИЕ ШУӨМ

« 26 » июля 2013 г
г. Печора, Республика Коми

№ 1420

О внесении изменений в постановление администрации муниципального района «Печора» от 15.05.2013 г. № 805 «О порядке формирования резерва управленческих кадров муниципального образования муниципального района «Печора»

В целях установления единого перечня категорий должностей, на которые формируются муниципальные резервы управленческих кадров, и применения единой формы учета резерва управленческих кадров

администрация ПОСТАНОВЛЯЕТ

1. Внести изменения в постановление администрации муниципального района «Печора» от 15 мая 2013 года № 805 «О порядке формирования резерва управленческих кадров муниципального образования муниципального района «Печора».

1.1. Пункт 4 приложения 1 к постановлению изложить в следующей редакции:
«4. Резерв управленческих кадров формируется для замещения должностей следующих групп:

1) должностей заместителей главы администрации муниципального района «Печора»

2) должностей муниципальной службы, отнесенные к главной группе должностей;

3) должностей глав городских (сельских) поселений;

4) должностей руководителей муниципальных учреждений МО МР «Печора» и муниципальных унитарных предприятий МО МР «Печора» и их заместителей».

1.2. Приложение 1 к постановлению дополнить пунктом 6.1 следующего содержания:

«6.1. Формирование резерва управленческих кадров на категорию должностей «главы городских (сельских) поселений» может осуществляться без проведения конкурсных процедур на основании рекомендаций главы муниципального района «Печора» - председателя Совета района, главы администрации муниципального района «Печора», Совета муниципального района «Печора», Совета городского (сельского) поселения, Совета общественности муниципального района «Печора» при условии соответствия рекомендованных лиц установленным требованиям».

1.3. Пункт 18 приложения 1 к постановлению дополнить абзацем 2 следующего содержания:

«Учет сформированного и утвержденного списка резерва управленческих кадров осуществляется по единой форме учета резерва управленческих кадров согласно приложению 3 к настоящему Положению» (приложение 1).

1.4. Приложение 2 к Положению о резерве управленческих кадров МО МР «Печора» изложить в редакции согласно приложению 2 к настоящему постановлению.

1.5. Подпункт 5 пункта 10 приложения 2 к постановлению изложить в следующей редакции:

«5) по должностям заместителей главы администрации муниципального района «Печора» - наличие стажа муниципальной службы (государственной службы) не менее двух лет или стажа работы по специальности не менее пяти лет».

4. Контроль за исполнением настоящего постановления возложить на руководителя аппарата администрации Н.Л. Калинина.

5. Настоящее постановление вступает в силу со дня его принятия, подлежит официальному опубликованию и размещению на официальном сайте администрации муниципального района «Печора».

И.о. главы администрации

В.Е. Менников

Приложение 1
к постановлению администрации муниципального района «Печора»
от «26» июля 2013 г. № 1420

«Приложение 3
к Положению о резерве управленческих кадров МО МР «Печора»

ЕДИНАЯ ФОРМА УЧЕТА РЕЗЕРВА УПРАВЛЕНЧЕСКИХ КАДРОВ МУНИЦИПАЛЬНОГО ОБРАЗОВАНИЯ МУНИЦИПАЛЬНОГО РАЙОНА «ПЕЧОРА» ПО СОСТОЯНИЮ НА « ___ » _____ 20 __ г.

№ п/п	Фамилия, имя, отчество, дата и место рождения семейное положение общее время проживания в субъекте РФ, лет	Образование	Дополнительное образование, курсы повышения квалификации	Служба в вооруженных силах, органах безопасности и правоохранительных органах	Место работы, должность на дату включения в резерв/на отчетную дату	Опыт руководящей работы (в том числе в бизнесе), лет	Работа на выборных должностях	Участие в работе коллегиальных, совещательных органов, членство в общественных организациях	Проектная деятельность (руководящая, координирующая)	Дата включения в резерв, основание	Кем рекомендован в резерв	Персональный куратор	Уровень резерва	Дополнительная информация
1	2	3	4	5	6	7	8	9	10	11	12	13	14	15
I. Резерв управленческих кадров на должности заместителей главы администрации муниципального района «Печора»														
II. Резерв управленческих кадров на главные должности муниципальной службы														
III. Резерв управленческих кадров на должности глав городских (сельских) поселений														
IV. Должности руководителей муниципальных учреждений и муниципальных унитарных предприятий и их заместителей														

».

Приложение 2
к постановлению администрации муниципального района «Печора»
от «26» июля 2013 г. № 1420

«Приложение 2
к Положению о резерве управленческих кадров МО МР «Печора»

СПИСОК РЕЗЕРВА УПРАВЛЕНЧЕСКИХ КАДРОВ
МУНИЦИПАЛЬНОГО ОБРАЗОВАНИЯ
МУНИЦИПАЛЬНОГО РАЙОНА «ПЕЧОРА»
ПО СОСТОЯНИЮ НА 1 ЯНВАРЯ ____ ГОДА

Фамилия, имя, отчество	Замещаемая должность с указанием даты назначения на должность	Число, месяц, год рождения	Сведения об образовании (уровень образования, специализация, квалификация, наименование образовательного учреждения, год окончания обучения)	Дата включения в резерв
1	2	3	4	5
I. Резерв управленческих кадров на должности заместителей главы администрации муниципального района «Печора»				
II. Резерв управленческих кадров на должности муниципальной службы, отнесенные к главной группе				
III. Резерв управленческих кадров на должности глав городских (сельских) поселений				
IV. Должности руководителей муниципальных учреждений и муниципальных унитарных предприятий и их заместителей				

ПОСТАНОВЛЕНИЕ ШУӨМ

«01» августа 2013 г.
г. Печора, Республика Коми

№ 1475

О внесении изменений в постановление администрации муниципального района «Печора» от 12 сентября 2011г. № 1680 «Об утверждении Порядка компенсации расходов на оплату проезда к месту отдыха и обратно муниципальным служащим муниципального района «Печора»

администрация ПОСТАНОВЛЯЕТ:

1. Внести в постановление администрации муниципального района «Печора» от 12 сентября 2011г. № 1680 «Об утверждении Порядка компенсации расходов на оплату проезда к месту отдыха и обратно муниципальным служащим муниципального района «Печора» следующее изменение:

1.1. в приложении к постановлению пункт 15 изложить в следующей редакции:

«15. Муниципальному служащему, имеющему в текущем календарном году право на компенсацию расходов на оплату проезда в соответствии с решением Совета муниципального образования муниципального района «Печора» «О гарантиях и компенсациях для лиц, проживающих в районах Крайнего Севера, являющихся работниками организаций, финансируемых из бюджета муниципального образования муниципального района «Печора» и Законом Республики Коми «О некоторых вопросах муниципальной службы в Республике Коми», компенсация расходов на оплату проезда в текущем календарном году осуществляется по его выбору в соответствии с одним из указанных в настоящем пункте законов».

2. Настоящее постановление вступает в силу со дня принятия, распространяется на правоотношения, возникшие с 12 сентября 2011г. и подлежит опубликованию.

Глава администрации

В.А. Николаев

ПОСТАНОВЛЕНИЕ ШУӨМ

«05» августа 2013 г
г. Печора, Республика Коми

№ 1480

администрация ПОСТАНОВЛЯЕТ:

1. Внести в постановление главы муниципального района- руководителя администрации от 23 сентября 2008г. № 1219 «О некоторых вопросах оплаты труда работников муниципальных учреждений муниципального района «Печора» следующее изменение:

1.1. строку «1 квалификационный уровень» таблицы раздела 4 приложения 1 к постановлению изложить в следующей редакции:

1 квалификационный уровень:	
Начальник (заведующий, руководитель) отдела <4>	4635

2. Настоящее постановление вступает в силу с 1 августа 2013г., подлежит опубликованию и размещению на официальном портале администрации муниципального района «Печора».

Глава администрации

В.А. Николаев

ПОСТАНОВЛЕНИЕ ШУӨМ

«07» августа 2013 г.
г. Печора, Республика Коми

№ 1506

О признании утратившими силу постановлений администрации муниципального района «Печора» от 28.04.2011 г. № 805, от 24.07.2012 г. № 1330

В связи с принятием распоряжения Правительства Республики Коми от 28.02.2013 г. № 63-р «Об утверждении типового (рекомендованного) перечня муниципальных услуг, предоставление которых осуществляется по принципу «одного окна», в том числе в многофункциональных центрах предоставления государственных и муниципальных услуг в Республике Коми»

администрация ПОСТАНОВЛЯЕТ:

Признать утратившими силу постановления администрации муниципального района «Печора»:

- от 28.04.2011 г. № 805 «Об утверждении административного регламента предоставления муниципальной услуги по рассмотрению обращений граждан, поступивших в администрацию МР «Печора»;

- от 24.07.2012 г. № 1330 «О внесении изменений в постановление администрации МР «Печора» от 28.04.2011 г. № 805 «Об утверждении административного регламента предоставления муниципальной услуги по рассмотрению обращений граждан, поступивших в администрацию МР «Печора».

Глава администрации

В.А. Николаев

**ПОСТАНОВЛЕНИЕ
ШУЌМ
(ПРОЕКТ)**

« _____ » 2013 г.
г. Печора, Республика Коми

№ _____

Об утверждении схемы расположения земельного участка на кадастровом плане территории для обслуживания многоквартирного жилого дома по адресу: Республика Коми, г. Печора, п. Косью, ул. Лесная, д. 1.

На основании ст.ст. 11, 36 п.7 Земельного Кодекса Российской Федерации от 25.10.2001 № 136-ФЗ

администрация ПОСТАНОВЛЯЕТ:

1. Утвердить схему расположения земельного участка на кадастровом плане территории в составе земель населенных пунктов, расположенного в кадастровом квартале 11:12:2701001 по адресу: Республика Коми, г. Печора, п. Косью, ул. Лесная, д. 1, для обслуживания многоквартирного жилого дома, согласно приложению.

2. Индивидуальному предпринимателю Довгальоку Геннадию Дмитриевичу обеспечить государственный кадастровый учет земельного участка в соответствии с Федеральным законом от 24.07.2007 №221-ФЗ «О государственном кадастре недвижимости».

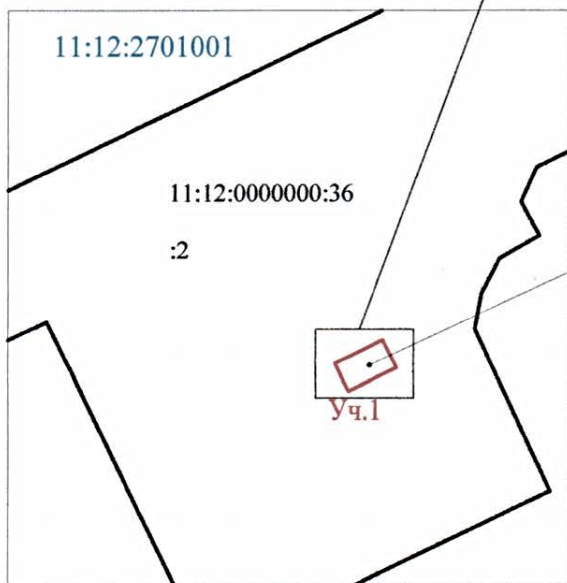
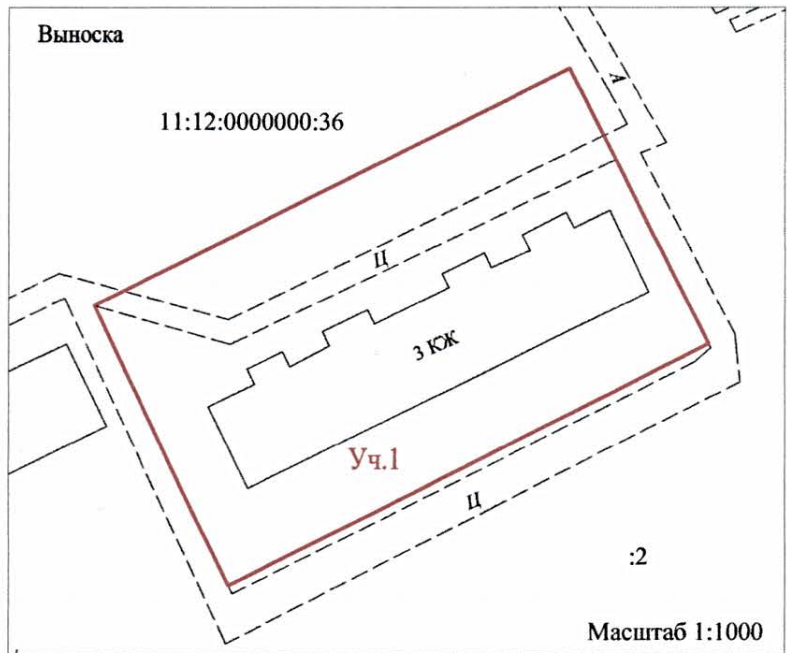
Глава администрации

В.А. Николаев

СХЕМА

расположения земельного участка на кадастровом плане территории

Объект: для обслуживания многоквартирного жилого дома
Адрес: Республика Коми, г. Печора, п. Косью, ул. Лесная, д. 1
Кадастровый квартал: 11:12:2701001
Площадь земельного участка: 3537 кв.м.
Категория земель: земли населенных пунктов



место расположения земельного участка
на кадастровом плане территории

Условные обозначения:

- граница образуемого земельного участка;
- существующая часть границы, имеющиеся в ГКН сведения о которой достаточны для определения ее местоположения;

11:12:2701001 - номер кадастрового квартала;

:2 - кадастровый номер земельного участка;

Уч.1 - обозначение образуемого земельного участка.

Масштаб 1:10000

**ПОСТАНОВЛЕНИЕ
ШУЌМ
(ПРОЕКТ)**

« ____ » _____ 2013 г.
г. Печора, Республика Коми

№ _____

Об утверждении схемы расположения земельного участка на кадастровом плане территории для обслуживания многоквартирного жилого дома по адресу: Республика Коми, г. Печора, п. Косью, ул. Лесная, д. 6.

На основании ст.ст. 11, 36 п.7 Земельного Кодекса Российской Федерации от 25.10.2001 № 136-ФЗ

администрация ПОСТАНОВЛЯЕТ:

1. Утвердить схему расположения земельного участка на кадастровом плане территории в составе земель населенных пунктов, расположенного в кадастровом квартале 11:12:2701001 по адресу: Республика Коми, г. Печора, п. Косью, ул. Лесная, д. 6, для обслуживания многоквартирного жилого дома, согласно приложению.

2. Индивидуальному предпринимателю Довгальоку Геннадию Дмитриевичу обеспечить государственный кадастровый учет земельного участка в соответствии с Федеральным законом от 24.07.2007 №221-ФЗ «О государственном кадастре недвижимости».

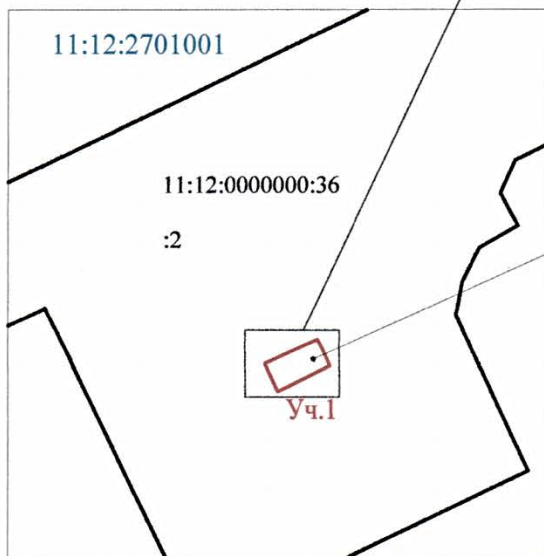
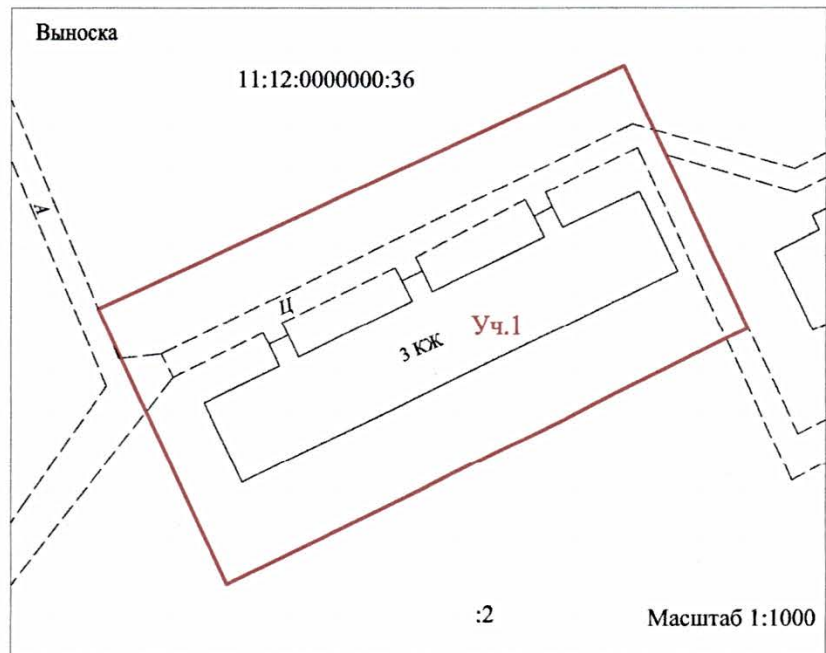
Глава администрации

В.А. Николаев

СХЕМА

расположения земельного участка на кадастровом плане территории

Объект: для обслуживания многоквартирного жилого дома
Адрес: Республика Коми, г. Печора, п. Косью, ул. Лесная, д. 6
Кадастровый квартал: 11:12:2701001
Площадь земельного участка: 3988 кв.м.
Категория земель: земли населенных пунктов



место расположения земельного участка
на кадастровом плане территории

Условные обозначения:

- граница образуемого земельного участка;
- существующая часть границы, имеющиеся в ГКН сведения о которой достаточны для определения ее местоположения;

11:12:2901001 - номер кадастрового квартала;

:2 - кадастровый номер земельного участка;

Уч.1 - обозначение образуемого земельного участка.

Масштаб 1:10000

**ПОСТАНОВЛЕНИЕ
ШУОМ
(ПРОЕКТ)**

« ____ » _____ 2013 г.
г. Печора, Республика Коми

№ _____

Об утверждении схемы расположения земельного участка на кадастровом плане территории для обслуживания многоквартирного жилого дома по адресу: Республика Коми, г. Печора, п. Сыня, ул. Восточная, д. 6.

На основании ст.ст. 11, 36 п.7 Земельного Кодекса Российской Федерации от 25.10.2001 № 136-ФЗ

администрация ПОСТАНОВЛЯЕТ:

1. Утвердить схему расположения земельного участка на кадастровом плане территории в составе земель населенных пунктов, расположенного в кадастровом квартале 11:12:2901001 по адресу: Республика Коми, г. Печора, п. Сыня, ул. Восточная, д. 6, для обслуживания многоквартирного жилого дома, согласно приложению.

2. Индивидуальному предпринимателю Довгалоку Геннадию Дмитриевичу обеспечить государственный кадастровый учет земельного участка в соответствии с Федеральным законом от 24.07.2007 №221-ФЗ «О государственном кадастре недвижимости».

Глава администрации

В.А. Николаев

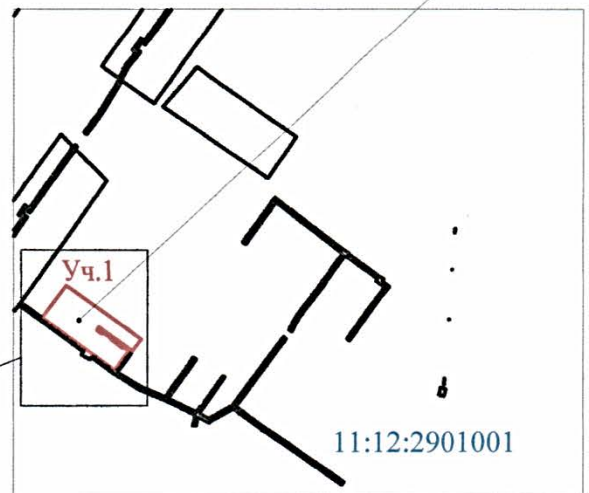
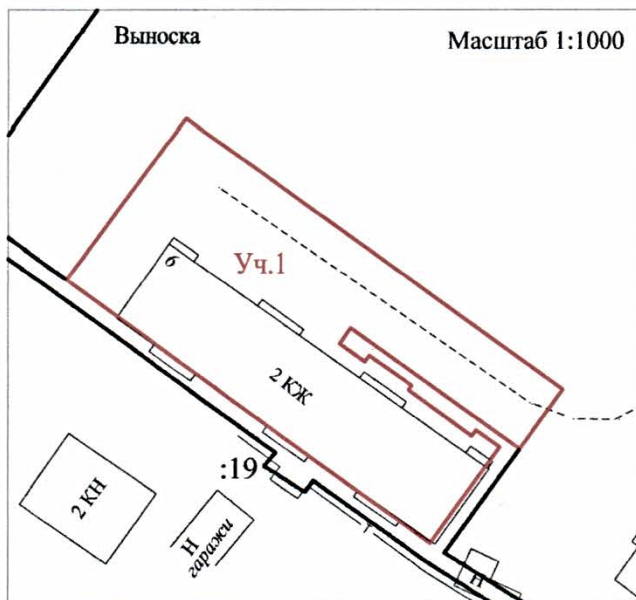
СХЕМА

расположения земельного участка на кадастровом плане территории



Объект: для обслуживания многоквартирного жилого дома
Адрес: Республика Коми, г. Печора, п. Сыня, ул. Восточная, д. 6
Кадастровый квартал: 11:12:2901001
Площадь земельного участка: 1869 кв.м.
Категория земель: земли населенных пунктов



место расположения земельного участка
на кадастровом плане территории



Условные обозначения:

-  - граница образуемого земельного участка;
-  - существующая часть границы, имеющиеся в ГКН сведения о которой достаточны для определения ее местоположения;

11:12:2901001 - номер кадастрового квартала;

:19 - кадастровый номер земельного участка;

Уч.1 - обозначение образуемого земельного участка.

Масштаб 1:5000

**ПОСТАНОВЛЕНИЕ
ШУЌМ
(ПРОЕКТ)**

« ____ » _____ 2013 г.
г. Печора, Республика Коми

№ _____

Об утверждении схемы расположения земельного участка на кадастровом плане территории для обслуживания многоквартирного жилого дома по адресу: Республика Коми, г. Печора, п. Сыня, ул. Восточная, д. 10.

На основании ст.ст. 11, 36 п.7 Земельного Кодекса Российской Федерации от 25.10.2001 № 136-ФЗ

администрация ПОСТАНОВЛЯЕТ:

1. Утвердить схему расположения земельного участка на кадастровом плане территории в составе земель населенных пунктов, расположенного в кадастровом квартале 11:12:2901001 по адресу: Республика Коми, г. Печора, п. Сыня, ул. Восточная, д. 10, для обслуживания многоквартирного жилого дома, согласно приложению.

2. Индивидуальному предпринимателю Довгалюку Геннадию Дмитриевичу обеспечить государственный кадастровый учет земельного участка в соответствии с Федеральным законом от 24.07.2007 №221-ФЗ «О государственном кадастре недвижимости».

Глава администрации

В.А. Николаев

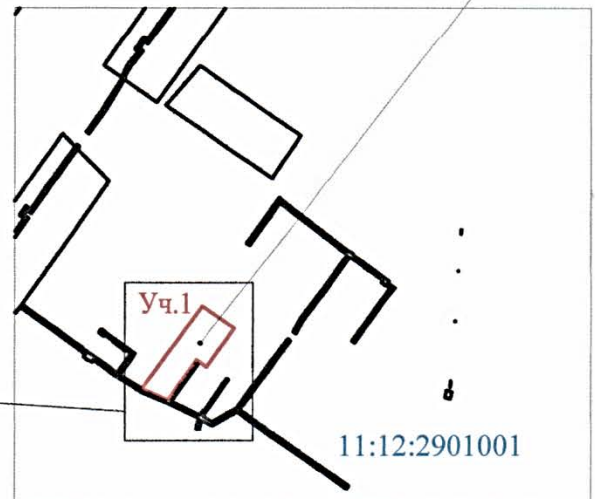
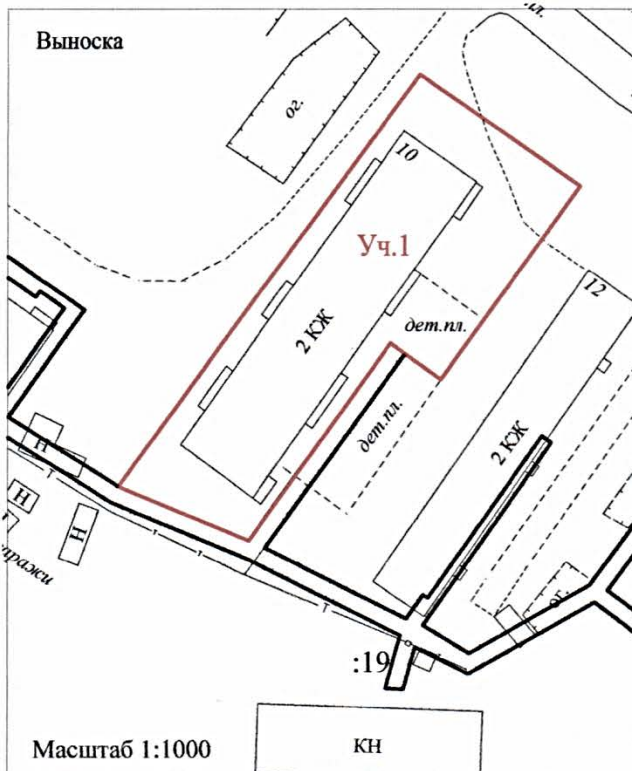
СХЕМА

расположения земельного участка на кадастровом плане территории

Объект: для обслуживания многоквартирного жилого дома
Адрес: Республика Коми, г. Печора, п. Сыня, ул. Восточная, д. 10
Кадастровый квартал: 11:12:2901001
Площадь земельного участка: 1683 кв.м.
Категория земель: земли населенных пунктов



место расположения земельного участка
на кадастровом плане территории



Условные обозначения:

- - граница образуемого земельного участка;
- - существующая часть границы, имеющиеся в ГКН сведения о которой достаточны для определения ее местоположения;

11:12:2901001 - номер кадастрового квартала;

:19 - кадастровый номер земельного участка;

Уч.1 - обозначение образуемого земельного участка.

Масштаб 1:5000

**ПОСТАНОВЛЕНИЕ
ШУЌМ
(ПРОЕКТ)**

« ____ » _____ 2013 г.
г. Печора, Республика Коми

№ _____

Об утверждении схемы расположения земельного участка на кадастровом плане территории для обслуживания многоквартирного жилого дома по адресу: Республика Коми, г. Печора, п. Сыня, ул. Восточная, д. 11.

На основании ст.ст. 11, 36 п.7 Земельного Кодекса Российской Федерации от 25.10.2001 № 136-ФЗ

администрация ПОСТАНОВЛЯЕТ:

1. Утвердить схему расположения земельного участка на кадастровом плане территории в составе земель населенных пунктов, расположенного в кадастровом квартале 11:12:2901001 по адресу: Республика Коми, г. Печора, п. Сыня, ул. Восточная, д. 11, для обслуживания многоквартирного жилого дома, согласно приложению.

2. Индивидуальному предпринимателю Довгалюку Геннадию Дмитриевичу обеспечить государственный кадастровый учет земельного участка в соответствии с Федеральным законом от 24.07.2007 №221-ФЗ «О государственном кадастре недвижимости».

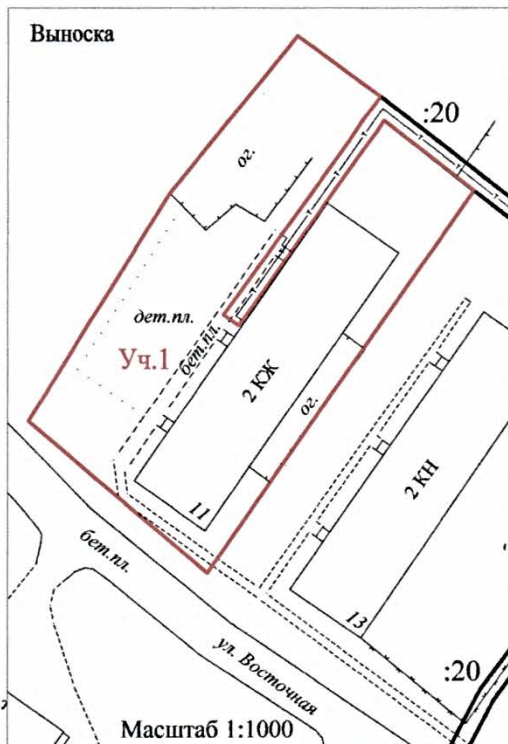
Глава администрации

В.А. Николаев

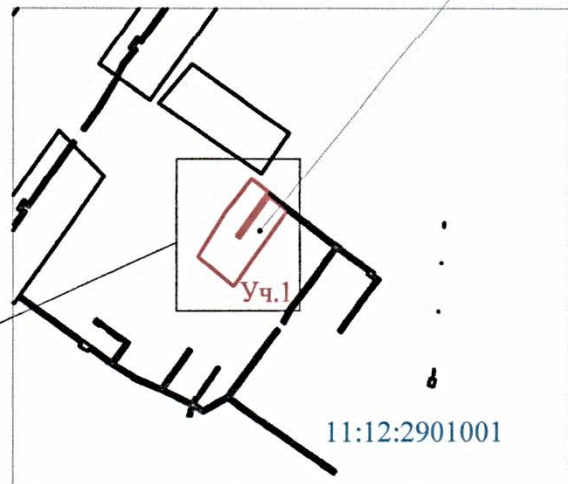
СХЕМА

расположения земельного участка на кадастровом плане территории



Объект: для обслуживания многоквартирного жилого дома
Адрес: Республика Коми, г. Печора, п. Сыня, ул. Восточная, д. 11
Кадастровый квартал: 11:12:2901001
Площадь земельного участка: 2381 кв.м.
Категория земель: земли населенных пунктов



место расположения земельного участка
на кадастровом плане территории



Условные обозначения:

-  - граница образуемого земельного участка;
-  - существующая часть границы, имеющиеся в ГКН сведения о которой достаточны для определения ее местоположения;

11:12:2901001 - номер кадастрового квартала;

:20 - кадастровый номер земельного участка;

Уч.1 - обозначение образуемого земельного участка.

Масштаб 1:5000

**ПОСТАНОВЛЕНИЕ
ШУӨМ
(ПРОЕКТ)**

« » 2013 г.
г. Печора, Республика Коми

№

Об утверждении схемы расположения земельного участка на кадастровом плане территории для обслуживания многоквартирного жилого дома по адресу: Республика Коми, г. Печора, п. Сыня, ул. Восточная, д. 12.

На основании ст.ст. 11, 36 п.7 Земельного Кодекса Российской Федерации от 25.10.2001 № 136-ФЗ

администрация ПОСТАНОВЛЯЕТ:

1. Утвердить схему расположения земельного участка на кадастровом плане территории в составе земель населенных пунктов, расположенного в кадастровом квартале 11:12:2901001 по адресу: Республика Коми, г. Печора, п. Сыня, ул. Восточная, д. 12, для обслуживания многоквартирного жилого дома, согласно приложению.

2. Индивидуальному предпринимателю Довгалюку Геннадию Дмитриевичу обеспечить государственный кадастровый учет земельного участка в соответствии с Федеральным законом от 24.07.2007 №221-ФЗ «О государственном кадастре недвижимости».

Глава администрации

В.А. Николаев

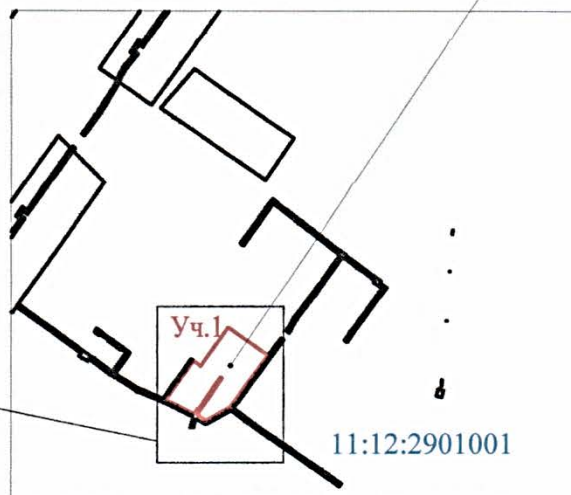
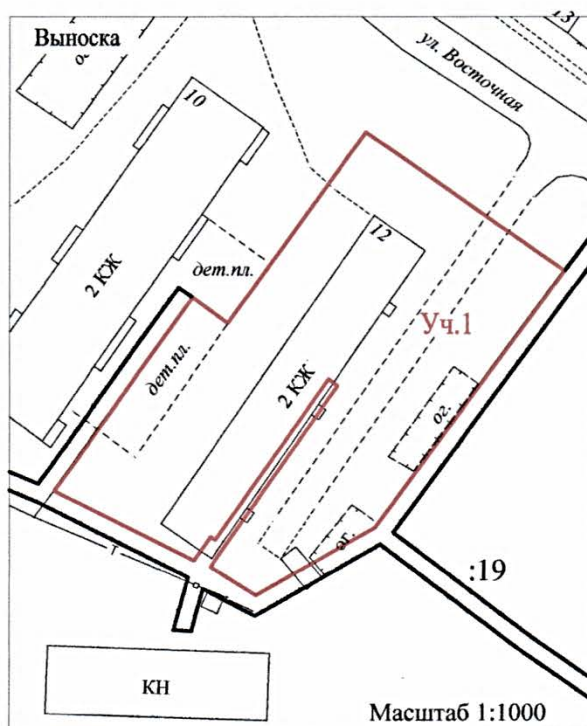
СХЕМА

расположения земельного участка на кадастровом плане территории

Объект: для обслуживания многоквартирного жилого дома
Адрес: Республика Коми, г. Печора, п. Сыня, ул. Восточная, д. 12
Кадастровый квартал: 11:12:2901001
Площадь земельного участка: 2350 кв.м.
Категория земель: земли населенных пунктов



место расположения земельного участка
на кадастровом плане территории



Условные обозначения:

- - граница образуемого земельного участка;
- - существующая часть границы, имеющиеся в ГКН сведения о которой достаточны для определения ее местоположения;

11:12:2901001 - номер кадастрового квартала;

:19 - кадастровый номер земельного участка;

Уч.1 - обозначение образуемого земельного участка.

Масштаб 1:5000

**ПОСТАНОВЛЕНИЕ
ШУӨМ
(ПРОЕКТ)**

« ____ » _____ 2013 г.
г. Печора, Республика Коми

№ _____

Об утверждении схемы расположения земельного участка на кадастровом плане территории для обслуживания многоквартирного жилого дома по адресу: Республика Коми, г. Печора, п. Сыня, ул. Восточная, д. 13.

На основании ст.ст. 11, 36 п.7 Земельного Кодекса Российской Федерации от 25.10.2001 № 136-ФЗ

администрация ПОСТАНОВЛЯЕТ:

1. Утвердить схему расположения земельного участка на кадастровом плане территории в составе земель населенных пунктов, расположенного в кадастровом квартале 11:12:2901001 по адресу: Республика Коми, г. Печора, п. Сыня, ул. Восточная, д. 13, для обслуживания многоквартирного жилого дома, согласно приложению.

2. Индивидуальному предпринимателю Довгалюку Геннадию Дмитриевичу обеспечить государственный кадастровый учет земельного участка в соответствии с Федеральным законом от 24.07.2007 №221-ФЗ «О государственном кадастре недвижимости».

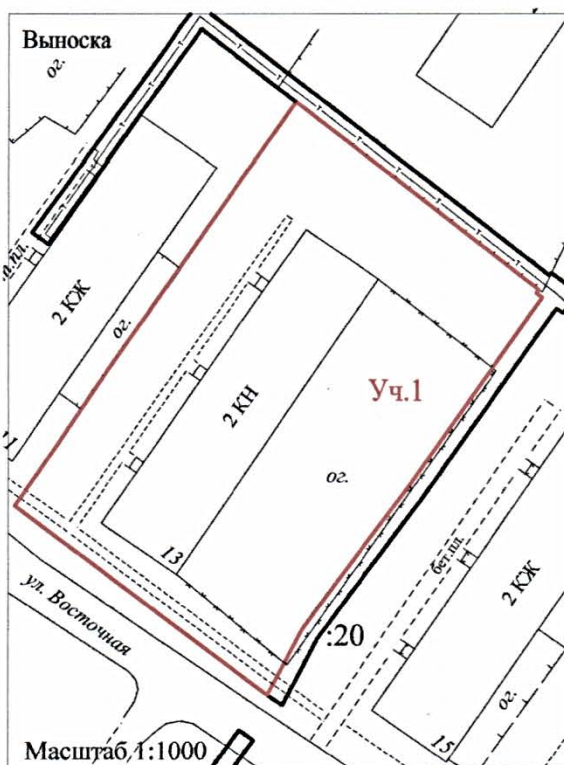
Глава администрации

В.А. Николаев

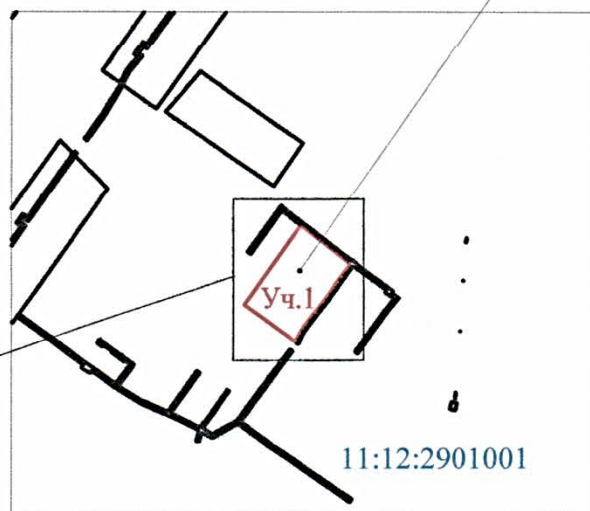
СХЕМА

расположения земельного участка на кадастровом плане территории

Объект: для обслуживания многоквартирного жилого дома
Адрес: Республика Коми, г. Печора, п. Сыня, ул. Восточная, д. 13
Кадастровый квартал: 11:12:2901001
Площадь земельного участка: 3014 кв.м.
Категория земель: земли населенных пунктов



место расположения земельного участка
на кадастровом плане территории



Условные обозначения:

- - граница образуемого земельного участка;
- - существующая часть границы, имеющиеся в ГКН сведения о которой достаточны для определения ее местоположения;

11:12:2901001 - номер кадастрового квартала;

:20 - кадастровый номер земельного участка;

Уч.1 - обозначение образуемого земельного участка.

Масштаб 1:5000

**ПОСТАНОВЛЕНИЕ
ШУЌМ
(ПРОЕКТ)**

« ____ » _____ 2013 г.
г. Печора, Республика Коми

№ _____

Об утверждении схемы расположения земельного участка на кадастровом плане территории для обслуживания многоквартирного жилого дома по адресу: Республика Коми, г. Печора, п. Сыня, ул. Восточная, д. 15.

На основании ст.ст. 11, 36 п.7 Земельного Кодекса Российской Федерации от 25.10.2001 № 136-ФЗ

администрация ПОСТАНОВЛЯЕТ:

1. Утвердить схему расположения земельного участка на кадастровом плане территории в составе земель населенных пунктов, расположенного в кадастровом квартале 11:12:2901001 по адресу: Республика Коми, г. Печора, п. Сыня, ул. Восточная, д. 15, для обслуживания многоквартирного жилого дома, согласно приложению.

2. Индивидуальному предпринимателю Довгалюку Геннадию Дмитриевичу обеспечить государственный кадастровый учет земельного участка в соответствии с Федеральным законом от 24.07.2007 №221-ФЗ «О государственном кадастре недвижимости».

Глава администрации

В.А. Николаев

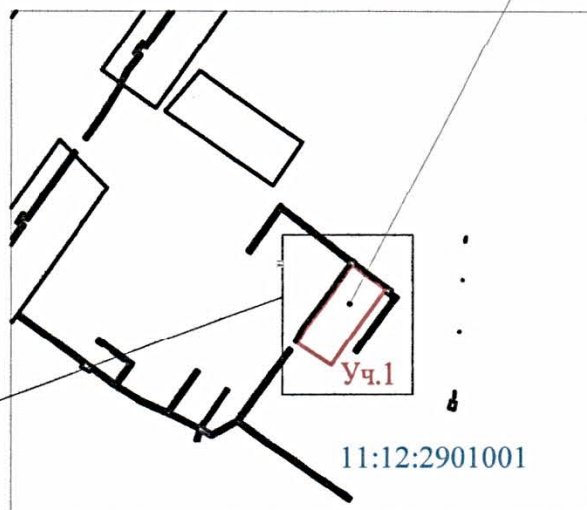
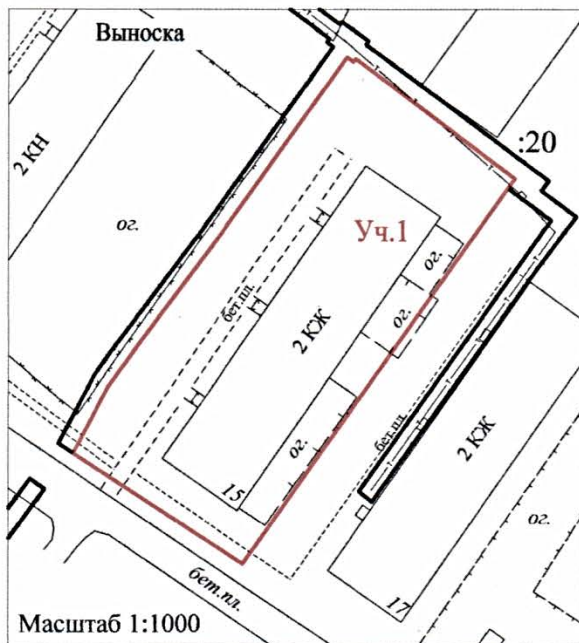
СХЕМА

расположения земельного участка на кадастровом плане территории



Объект: для обслуживания многоквартирного жилого дома
Адрес: Республика Коми, г. Печора, п. Сыня, ул. Восточная, д. 15
Кадастровый квартал: 11:12:2901001
Площадь земельного участка: 1975 кв.м.
Категория земель: земли населенных пунктов



место расположения земельного участка
на кадастровом плане территории



Условные обозначения:

-  - граница образуемого земельного участка;
-  - существующая часть границы, имеющиеся в ГКН сведения о которой достаточны для определения ее местоположения;

11:12:2901001 - номер кадастрового квартала;

:20 - кадастровый номер земельного участка;

Уч.1 - обозначение образуемого земельного участка.

Масштаб 1:5000

**ПОСТАНОВЛЕНИЕ
ШУОМ
(ПРОЕКТ)**

« ____ » _____ 2013 г.
г. Печора, Республика Коми

№ _____

Об утверждении схемы расположения земельного участка на кадастровом плане территории для обслуживания многоквартирного жилого дома по адресу: Республика Коми, г. Печора, п. Сыня, ул. Восточная, д. 17.

На основании ст.ст. 11, 36 п.7 Земельного Кодекса Российской Федерации от 25.10.2001 № 136-ФЗ

администрация ПОСТАНОВЛЯЕТ:

1. Утвердить схему расположения земельного участка на кадастровом плане территории в составе земель населенных пунктов, расположенного в кадастровом квартале 11:12:2901001 по адресу: Республика Коми, г. Печора, п. Сыня, ул. Восточная, д. 17, для обслуживания многоквартирного жилого дома, согласно приложению.

2. Индивидуальному предпринимателю Довгальоку Геннадию Дмитриевичу обеспечить государственный кадастровый учет земельного участка в соответствии с Федеральным законом от 24.07.2007 №221-ФЗ «О государственном кадастре недвижимости».

Глава администрации

В.А. Николаев

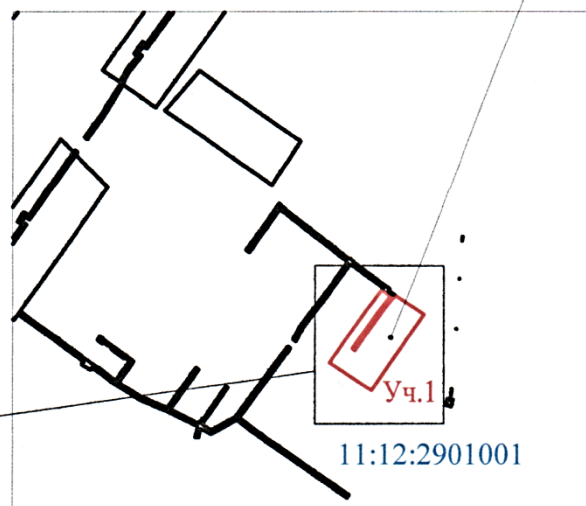
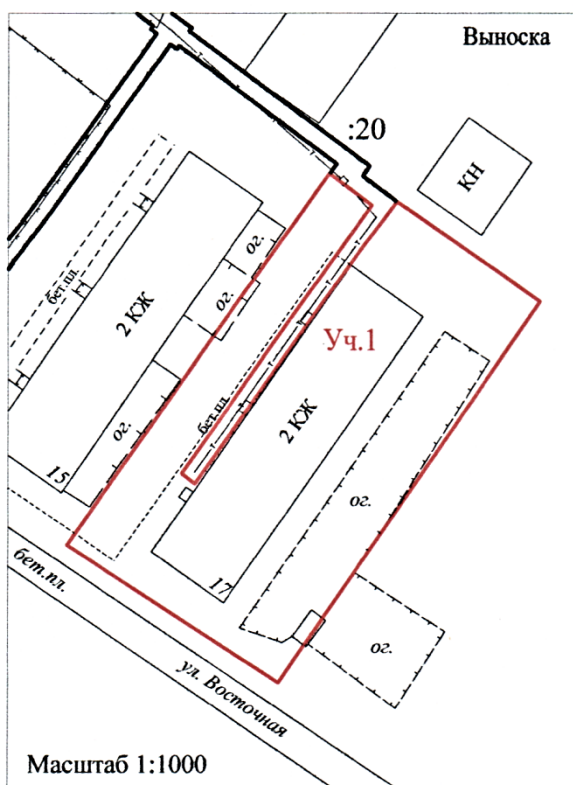
СХЕМА

расположения земельного участка на кадастровом плане территории



Объект: для обслуживания многоквартирного жилого дома
Адрес: Республика Коми, г. Печора, п. Сыня, ул. Восточная, д. 17
Кадастровый квартал: 11:12:2901001
Площадь земельного участка: 2219 кв.м.
Категория земель: земли населенных пунктов



место расположения земельного участка
на кадастровом плане территории



Условные обозначения:

-  - граница образуемого земельного участка;
-  - существующая часть границы, имеющиеся в ГКН сведения о которой достаточны для определения ее местоположения;
- 11:12:2901001 - номер кадастрового квартала;
- :20 - кадастровый номер земельного участка;
- Уч.1 - обозначение образуемого земельного участка.

Масштаб 1:5000

**ПОСТАНОВЛЕНИЕ
ШУЌМ
(ПРОЕКТ)**

« ____ » _____ 2013 г.
г. Печора, Республика Коми

№ _____

Об утверждении схемы расположения земельного участка на кадастровом плане территории для обслуживания многоквартирного жилого дома по адресу: Республика Коми, г. Печора, п. Сыня, ул. Восточная, д. 23.

На основании ст.ст. 11, 36 п.7 Земельного Кодекса Российской Федерации от 25.10.2001 № 136-ФЗ

администрация ПОСТАНОВЛЯЕТ:

1. Утвердить схему расположения земельного участка на кадастровом плане территории в составе земель населенных пунктов, расположенного в кадастровом квартале 11:12:2901001 по адресу: Республика Коми, г. Печора, п. Сыня, ул. Восточная, д. 23, для обслуживания многоквартирного жилого дома, согласно приложению.

2. Индивидуальному предпринимателю Довгалюку Геннадию Дмитриевичу обеспечить государственный кадастровый учет земельного участка в соответствии с Федеральным законом от 24.07.2007 №221-ФЗ «О государственном кадастре недвижимости».

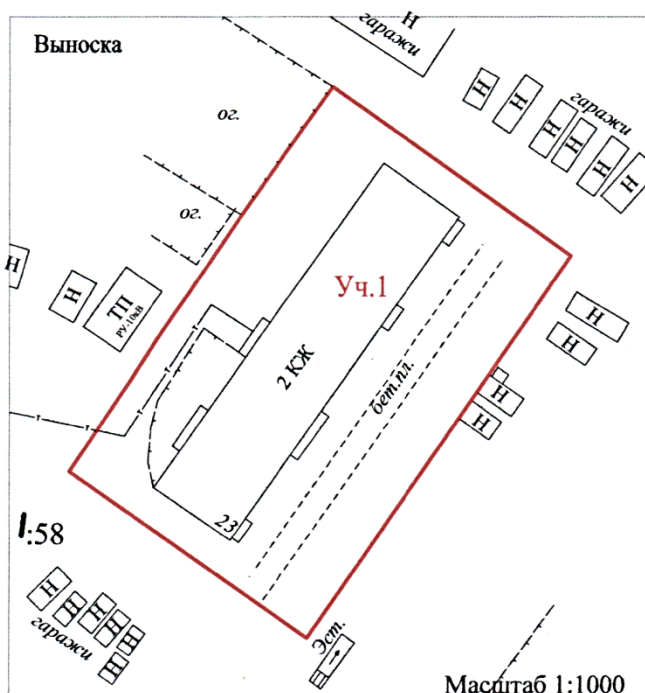
Глава администрации

В.А. Николаев

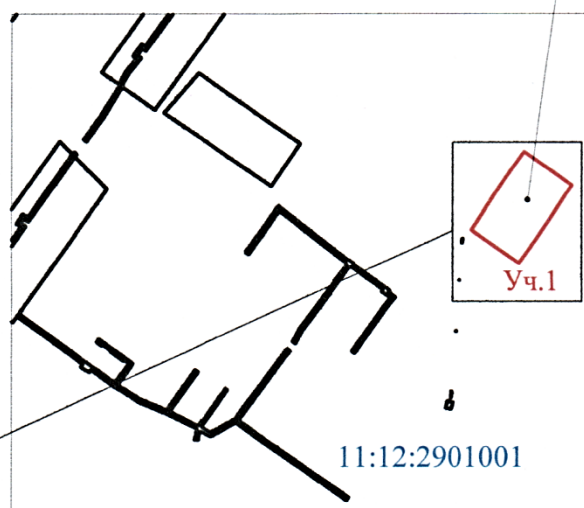
СХЕМА

расположения земельного участка на кадастровом плане территории



Объект: для обслуживания многоквартирного жилого дома
Адрес: Республика Коми, г. Печора, п. Сыня, ул. Восточная, д. 23
Кадастровый квартал: 11:12:2901001
Площадь земельного участка: 2752 кв.м.
Категория земель: земли населенных пунктов



место расположения земельного участка
на кадастровом плане территории



Условные обозначения:

-  - граница образуемого земельного участка;
-  - существующая часть границы, имеющиеся в ГКН сведения о которой достаточны для определения ее местоположения;
- 11:12:2901001 - номер кадастрового квартала;
- :58 - кадастровый номер земельного участка;
- Уч.1 - обозначение образуемого земельного участка.

Масштаб 1:5000

ИЗДАНИЕ СОВЕТА И АДМИНИСТРАЦИИ
МУНИЦИПАЛЬНОГО РАЙОНА «ПЕЧОРА»

Редколлегия: Калинин Н.Л., Фетисова О.И.

Адрес редакции: 169600 Республика Коми
г.Печора,
ул. Ленинградская 15
телефон 8 (82142) 7-30-46
e-mail: mr_pechora@mail.ru

официальный сайт администрации МР «Печора»
<http://pechoraonline.ru>

Подписано в печать 9 августа 2013 г. Тираж 53 экз. Формат А4.
Распространяется бесплатно

Отпечатано в администрации муниципального района «Печора».
169600, Республика Коми, г. Печора, ул. Ленинградская, 15, каб.302-303.