

# Информационный вестник

Совета и администрации  
муниципального района  
"Печора"



выпуск № 17

21 октября 2013 г.  
г. Печора

## РАЗДЕЛ ПЕРВЫЙ:

### Нормативные правовые акты Совета муниципального района «Печора» и проекты нормативных правовых актов

№	наименование	стр.
1.	Распоряжение главы муниципального района «Печора» - председателя Совета района от 18 октября № 05-84 «О проведении публичных слушаний по проектам муниципальных правовых актов»	5

## РАЗДЕЛ ВТОРОЙ:

### Нормативные правовые акты администрации муниципального района «Печора» и проекты нормативных правовых актов

№	наименование	стр.
1.	Постановление администрации муниципального района «Печора» от 31 июля 2013 года № 1440 «О комиссии по противодействию коррупции в муниципальном районе «Печора»	7
2.	Проект постановления администрации муниципального района «Печора» Об утверждении схемы расположения земельного участка на кадастровом плане территории для обслуживания многоквартирного жилого дома по адресу: Республика Коми, г. Печора, ул. М. Булгаковой, д. 17»	11
3.	Проект постановления администрации муниципального района «Печора» Об утверждении схемы расположения земельного участка на кадастровом плане территории для обслуживания многоквартирного жилого дома по адресу: Республика Коми, г. Печора, ул. Ленина, д. 26»	13
4.	Проект постановления администрации муниципального района «Печора» Об утверждении схемы расположения земельного участка на кадастровом плане территории для обслуживания многоквартирного жилого дома по адресу: Республика Коми, г. Печора, ул. Первомайская, д. 23»	15
5.	Проект постановления администрации муниципального района «Печора» Об утверждении схемы расположения земельного участка на кадастровом плане территории для обслуживания многоквартирного жилого дома по адресу: Республика Коми, г. Печора, ул. Первомайская, д. 24»	17
6.	Проект постановления администрации муниципального района «Печора» Об утверждении схемы расположения земельного участка на кадастровом плане территории для обслуживания многоквартирного жилого дома по адресу: Республика Коми, г. Печора, ул. Первомайская, д. 25»	19
7.	Проект постановления администрации муниципального района «Печора» Об утверждении схемы расположения земельного участка на кадастровом плане территории для обслуживания многоквартирного жилого дома по адресу: Республика Коми, г. Печора, ул. Первомайская, д. 26»	21
8.	Проект постановления администрации муниципального района «Печора» Об утверждении схемы расположения земельного участка на кадастровом плане территории для обслуживания многоквартирного жилого дома по адресу: Республика Коми, г. Печора, Печорский проспект, д. 39»	23



	Республика Коми, г. Печора, ул. Строительная, д. 14-2»	
22.	Проект постановления администрации муниципального района «Печора» Об утверждении схемы расположения земельного участка на кадастровом плане территории для обслуживания многоквартирного жилого дома по адресу: Республика Коми, г. Печора, ул. Строительная, д. 16»	51
23.	Проект постановления администрации муниципального района «Печора» Об утверждении схемы расположения земельного участка на кадастровом плане территории для обслуживания многоквартирного жилого дома по адресу: Республика Коми, г. Печора, ул. Строительная, д. 25»	53

**Объявление:**

«Публичные слушания по проектам постановлений администрации муниципального района «Печора» об утверждении схем расположения земельных участков на кадастровом плане территории для обслуживания многоквартирных жилых домов по адресам: Республика Коми, г. Печора, ул. М. Булгаковой, д. 17; ул. Ленина, д. 26; ул. Первомайская, дома 23, 24, 25, 26; Печорский проспект, дома 39, 102, 104, 106; ул. Пионерская, дома 33, 33а, 35, 37, 39; ул. Социалистическая, д. 10; ул. Спортивная, д. 50; ул. Строительная, дома 12-1, 12-2, 14-2, 16, 25 состоятся 29 ноября 2013 года в 16-00 в сессионном зале администрации муниципального района «Печора» по адресу: г. Печора, ул. Ленинградская, 15.

Со схемами расположения земельных участков можно ознакомиться в каб. № 303 администрации МР «Печора», в библиотеке-филиале № 17 по адресу: г. Печора, ул. Ленина, 24.»

## РАЗДЕЛ ПЕРВЫЙ:

### Нормативные правовые акты Совета муниципального района «Печора» и проекты нормативных правовых актов

\*\*\*\*\*

### РАСПОРЯЖЕНИЕ ТШОКТӨМ

« 18 » октября 2013 г  
г. Печора, Республика Коми

№ 05-84

О проведении публичных слушаний  
по проектам муниципальных правовых актов

В соответствии с частью 3 статьи 28 Федерального закона от 06 октября 2003 года № 131-ФЗ «Об общих принципах организации местного самоуправления в Российской Федерации», статьей 16 Устава муниципального образования муниципального района «Печора», п. 7.3. Порядка организации и проведения публичных слушаний на территории муниципального района «Печора»:

1. Назначить на 29 ноября 2013 года проведение публичных слушаний по проектам постановлений администрации муниципального района «Печора»:

- Об утверждении схемы расположения земельного участка на кадастровом плане территории для обслуживания многоквартирного жилого дома по адресу: Республика Коми, г. Печора, ул. М. Булгаковой, д. 17;
- Об утверждении схемы расположения земельного участка на кадастровом плане территории для обслуживания многоквартирного жилого дома по адресу: Республика Коми, г. Печора, ул. Ленина, д. 26;
- Об утверждении схемы расположения земельного участка на кадастровом плане территории для обслуживания многоквартирного жилого дома по адресу: Республика Коми, г. Печора, ул. Первомайская, д. 23;
- Об утверждении схемы расположения земельного участка на кадастровом плане территории для обслуживания многоквартирного жилого дома по адресу: Республика Коми, г. Печора, ул. Первомайская, д. 24;
- Об утверждении схемы расположения земельного участка на кадастровом плане территории для обслуживания многоквартирного жилого дома по адресу: Республика Коми, г. Печора, ул. Первомайская, д. 25;
- Об утверждении схемы расположения земельного участка на кадастровом плане территории для обслуживания многоквартирного жилого дома по адресу: Республика Коми, г. Печора, ул. Первомайская, д. 26;
- Об утверждении схемы расположения земельного участка на кадастровом плане территории для обслуживания многоквартирного жилого дома по адресу: Республика Коми, г. Печора, Печорский проспект, д. 39;
- Об утверждении схемы расположения земельного участка на кадастровом плане территории для обслуживания многоквартирного жилого дома по адресу: Республика Коми, г. Печора, Печорский проспект, д. 102;
- Об утверждении схемы расположения земельного участка на кадастровом плане территории для обслуживания многоквартирного жилого дома по адресу: Республика Коми,

- г. Печора, Печорский проспект, д. 104;
- Об утверждении схемы расположения земельного участка на кадастровом плане территории для обслуживания многоквартирного жилого дома по адресу: Республика Коми, г. Печора, Печорский проспект, д. 106;
  - Об утверждении схемы расположения земельного участка на кадастровом плане территории для обслуживания многоквартирного жилого дома по адресу: Республика Коми, г. Печора, ул. Пионерская, д. 33;
  - Об утверждении схемы расположения земельного участка на кадастровом плане территории для обслуживания многоквартирного жилого дома по адресу: Республика Коми, г. Печора, ул. Пионерская, д. 33а;
  - Об утверждении схемы расположения земельного участка на кадастровом плане территории для обслуживания многоквартирного жилого дома по адресу: Республика Коми, г. Печора, ул. Пионерская, д. 35;
  - Об утверждении схемы расположения земельного участка на кадастровом плане территории для обслуживания многоквартирного жилого дома по адресу: Республика Коми, г. Печора, ул. Пионерская, д. 37;
  - Об утверждении схемы расположения земельного участка на кадастровом плане территории для обслуживания многоквартирного жилого дома по адресу: Республика Коми, г. Печора, ул. Пионерская, д. 39;
  - Об утверждении схемы расположения земельного участка на кадастровом плане территории для обслуживания многоквартирного жилого дома по адресу: Республика Коми, г. Печора, ул. Социалистическая, д. 10;
  - Об утверждении схемы расположения земельного участка на кадастровом плане территории для обслуживания многоквартирного жилого дома по адресу: Республика Коми, г. Печора, ул. Спортивная, д. 50;
  - Об утверждении схемы расположения земельного участка на кадастровом плане территории для обслуживания многоквартирного жилого дома по адресу: Республика Коми, г. Печора, ул. Строительная, д. 12-1;
  - Об утверждении схемы расположения земельного участка на кадастровом плане территории для обслуживания многоквартирного жилого дома по адресу: Республика Коми, г. Печора, ул. Строительная, д. 12-2;
  - Об утверждении схемы расположения земельного участка на кадастровом плане территории для обслуживания многоквартирного жилого дома по адресу: Республика Коми, г. Печора, ул. Строительная, д. 14-2;
  - Об утверждении схемы расположения земельного участка на кадастровом плане территории для обслуживания многоквартирного жилого дома по адресу: Республика Коми, г. Печора, ул. Строительная, д. 16;
  - Об утверждении схемы расположения земельного участка на кадастровом плане территории для обслуживания многоквартирного жилого дома по адресу: Республика Коми, г. Печора, ул. Строительная, д. 25.

2. Назначить председательствующим на публичных слушаниях депутата Совета муниципального района «Печора» Родинского О.А. (по согласованию).

3. Опубликовать объявление о проведении публичных слушаний в газете «Печорское время».

4. Опубликовать настоящее распоряжение, проекты постановлений и объявление о проведении публичных слушаний в Информационном вестнике Совета и администрации муниципального района «Печора» № 17 от 21 октября 2013 года.

Глава муниципального района «Печора» -  
председатель Совета района

С.Н. Кислицин

## РАЗДЕЛ ВТОРОЙ:

### Нормативные правовые акты администрации муниципального района «Печора» и проекты нормативных правовых актов

\*\*\*\*\*

### ПОСТАНОВЛЕНИЕ ШУӨМ

« 31 » июля 2013 г  
г. Печора, Республика Коми

№ 1440

О комиссии по противодействию коррупции  
в муниципальном районе «Печора»

В целях реализации совершенствования мер по противодействию коррупции, вовлечения институтов гражданского общества в реализацию антикоррупционной политики, повышения правовой культуры населения

администрация ПОСТАНОВЛЯЕТ:

1. Образовать комиссию по противодействию коррупции в муниципальном районе «Печора».
2. Утвердить Положение о комиссии по противодействию коррупции в муниципальном районе «Печора» (приложение 1).
3. Утвердить состав комиссии по противодействию коррупции в муниципальном районе «Печора» (приложение 2).
4. Настоящее постановление вступает в силу со дня принятия, подлежит официальному опубликованию и размещению на официальном сайте администрации муниципального района «Печора».

Глава администрации

В.А. Николаев

### **Положение о комиссии по противодействию коррупции в муниципальном районе «Печора»**

1. Настоящим Положением определяется порядок формирования и деятельности комиссии по противодействию коррупции в муниципальном районе «Печора» (далее - комиссия).

2. Комиссия является совещательным органом, образованным в целях повышения эффективности применения мер по противодействию коррупции и определения приоритетных направлений реализации антикоррупционной политики в муниципальном районе «Печора».

3. Комиссия в своей деятельности руководствуется Конституцией Российской Федерации, федеральными конституционными законами, федеральными законами, правовыми актами Президента Российской Федерации и Правительства Российской Федерации, Конституцией Республики Коми, законами Республики Коми, правовыми актами Главы Республики Коми и Правительства Республики Коми, Уставом муниципального образования муниципального района «Печора», муниципальными нормативными правовыми актами муниципального района «Печора» и настоящим Положением.

4. Комиссия осуществляет свою деятельность во взаимодействии с органами местного самоуправления муниципального района «Печора», представителями правоохранительных органов, муниципальных учреждений, организаций и общественных объединений.

5. Основными задачами комиссии являются:

а) подготовка предложений, направленных на реализацию мероприятий по предупреждению и профилактике коррупции, устранению причин и условий, способствующих проявлениям коррупции в муниципальном районе «Печора»;

б) осуществление контроля за реализацией программы по противодействию коррупции в муниципальном районе «Печора» и иных антикоррупционных мер;

в) рассмотрение вопросов, связанных с исполнением обязанности лицами, замещающими на постоянной основе муниципальные должности в муниципальном районе «Печора» и руководителями муниципальных учреждений, по представлению сведений о доходах, об имуществе и обязательствах имущественного характера.

6. Комиссия имеет право:

а) принимать в пределах своей компетенции решения, касающиеся организации, координации и совершенствования мер по профилактике и противодействию коррупции, а также осуществлять контроль за их исполнением;

б) запрашивать и получать в установленном порядке необходимые материалы и информацию от территориальных органов федеральных органов исполнительной власти, государственных органов Республики Коми, органов местного самоуправления, общественных объединений, организаций и учреждений;

в) привлекать для участия в работе комиссии представителей органов местного самоуправления муниципального района «Печора», правоохранительных органов, общественных объединений, организаций и учреждений;

г) осуществлять иные права в пределах своей компетенции.

7. Комиссия состоит из председателя, заместителя председателя, секретаря и членов комиссии.

Председатель комиссии осуществляет общее руководство деятельностью комиссии, дает поручения секретарю и членам комиссии по вопросам, отнесенным к компетенции комиссии, определяет место и время проведения заседания комиссии, ведет заседание



комиссии.

В отсутствие председателя комиссии его обязанности исполняет заместитель председателя комиссии.

Секретарь комиссии формирует проект повестки дня заседания комиссии, координирует работу по подготовке материалов к заседанию комиссии, а также проектов соответствующих решений, информирует членов комиссии и иных заинтересованных лиц о дате, времени, месте и повестке дня заседания комиссии, ведет и оформляет протоколы заседания комиссии, осуществляет контроль за выполнением решений комиссии.

Члены Комиссии вправе вносить предложения и замечания по повестке заседания комиссии, порядку рассмотрения и существу обсуждаемых вопросов, участвовать в прениях, задавать вопросы докладчикам и председательствующему на заседании, выступать с предложениями и замечаниями.

Организационно-техническое обеспечение деятельности комиссии осуществляется администрацией муниципального района «Печора».

8. Заседания комиссии проводятся по мере необходимости.

Заседание комиссии считается правомочным, если на нем присутствует не менее двух третей от общего числа членов комиссии.

9. Решения комиссии принимаются простым большинством голосов от числа членов комиссии путем открытого голосования.

Все члены комиссии при принятии решений обладают равными правами. При равенстве голосов голос председателя комиссии является решающим.

10. Решения комиссии носят рекомендательный характер. В случае необходимости для выполнения решений комиссии могут быть разработаны проекты муниципальных правовых актов.

11. Решение комиссии оформляется протоколом в течение 3-х рабочих дней после проведения заседания комиссии и подписывается председателем и секретарем комиссии.

В протоколе указываются номер протокола, дата заседания комиссии, состав комиссии, повестка дня, вопросы, рассмотренные в ходе заседания комиссии, результаты голосования, принятые решения.

Решения комиссии направляются для рассмотрения руководителям органов местного самоуправления муниципального района «Печора», общественных объединений, организаций и учреждений.

**Состав комиссии  
по противодействию коррупции в муниципальном районе «Печора»**

- Николаев В.А. - глава администрации муниципального района «Печора»,  
председатель комиссии
- Смагин В.А. - заместитель главы администрации муниципального района  
«Печора», заместитель председателя комиссии
- Первак О.Э. - главный специалист администрации муниципального района  
«Печора» (по противодействию коррупции) (секретарь  
Комиссии)
- Члены комиссии:
- Амонариев А. А. - депутат Совета муниципального района «Печора» (по  
согласованию)
- Ануфриева Г.Н - председатель Печорского представительства МОД «Коми  
войтыр», член Совета общественности муниципального района  
«Печора» (по согласованию)
- Гамлий О.С. - заведующий отделом правовой и кадровой работы  
администрации муниципального района «Печора»
- Дуброва Л.В. - председатель Союза женщин города Печоры (по согласованию)
- Меньшиков В.В. - председатель Совета ветеранов муниципального района  
«Печора» (по согласованию)
- Пустаханов А.А. - заместитель Печорского межрайонного прокурора (по  
согласованию)
- Шахова И.А. - начальник управления культуры и туризма муниципального  
района «Печора»
- Юрченко Т.Д. - начальник управления образования муниципального района  
«Печора»

\*\*\*\*\*

**ПОСТАНОВЛЕНИЕ  
ШУӨМ  
(ПРОЕКТ)**

«    » \_\_\_\_\_ 2013 г  
г. Печора, Республика Коми

№ \_\_\_\_\_

Об утверждении схемы расположения земельного участка на кадастровом плане территории для обслуживания многоквартирного жилого дома по адресу: Республика Коми, г. Печора, ул. М. Булгаковой, д. 17

На основании ст.ст. 11, 36 п.7 Земельного Кодекса Российской Федерации от 25.10.2001 № 136-ФЗ

администрация ПОСТАНОВЛЯЕТ:

1. Утвердить схему расположения земельного участка на кадастровом плане территории в составе земель населенных пунктов, расположенного в кадастровом квартале 11:12:1701007 по адресу: Республика Коми, г. Печора, ул. М. Булгаковой, д. 17, для обслуживания многоквартирного жилого дома, согласно приложению.

2. Индивидуальному предпринимателю Довгалюку Геннадию Дмитриевичу обеспечить государственный кадастровый учет земельного участка в соответствии с Федеральным законом от 24.07.2007 №221-ФЗ «О государственном кадастре недвижимости».

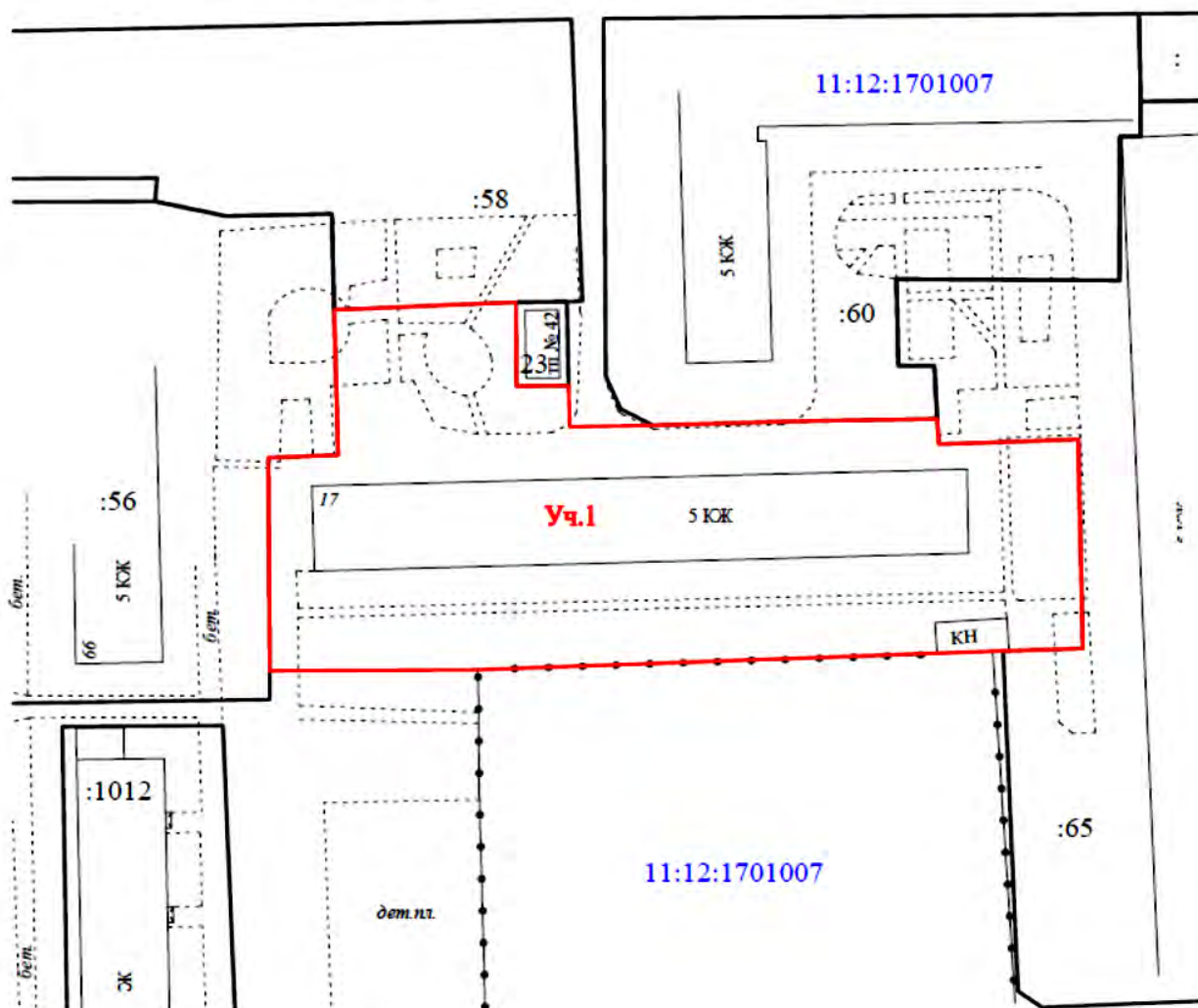
И.о. главы администрации

О.М. Барабкин

### СХЕМА

#### расположения земельного участка на кадастровом плане территории

Объект: для обслуживания многоквартирного жилого дома  
Адрес: Республика Коми, г. Печора, ул. М.Булгаковой, д. 17  
Кадастровый квартал: 11:12:1701007  
Площадь земельного участка: 4892 кв.м.  
Категория земель: земли населенных пунктов



Условные обозначения:

- - граница образуемого земельного участка;
  - - существующая часть границы, имеющиеся в ГКН сведения о которой достаточны для определения ее местоположения;
  - - граница кадастрового квартала ;
- 11:12:1701007 - номер кадастрового квартала;
- :257 - кадастровый номер земельного участка;
- Уч.1** - обозначение образуемого земельного участка.

Масштаб 1:1000

\*\*\*\*\*

**ПОСТАНОВЛЕНИЕ  
ШУӨМ  
(ПРОЕКТ)**

«    » \_\_\_\_\_ 2013 г  
г. Печора, Республика Коми

№ \_\_\_\_\_

Об утверждении схемы расположения земельного участка на кадастровом плане территории для обслуживания многоквартирного жилого дома по адресу: Республика Коми, г. Печора, ул. Ленина, д. 26

На основании ст.ст. 11, 36 п.7 Земельного Кодекса Российской Федерации от 25.10.2001 № 136-ФЗ

администрация ПОСТАНОВЛЯЕТ:

1. Утвердить схему расположения земельного участка на кадастровом плане территории в составе земель населенных пунктов, расположенного в кадастровом квартале 11:12:1702003 по адресу: Республика Коми, г. Печора, ул. Ленина, д. 26, для обслуживания многоквартирного жилого дома, согласно приложению.
2. Индивидуальному предпринимателю Довгалюку Геннадию Дмитриевичу обеспечить государственный кадастровый учет земельного участка в соответствии с Федеральным законом от 24.07.2007 №221-ФЗ «О государственном кадастре недвижимости».

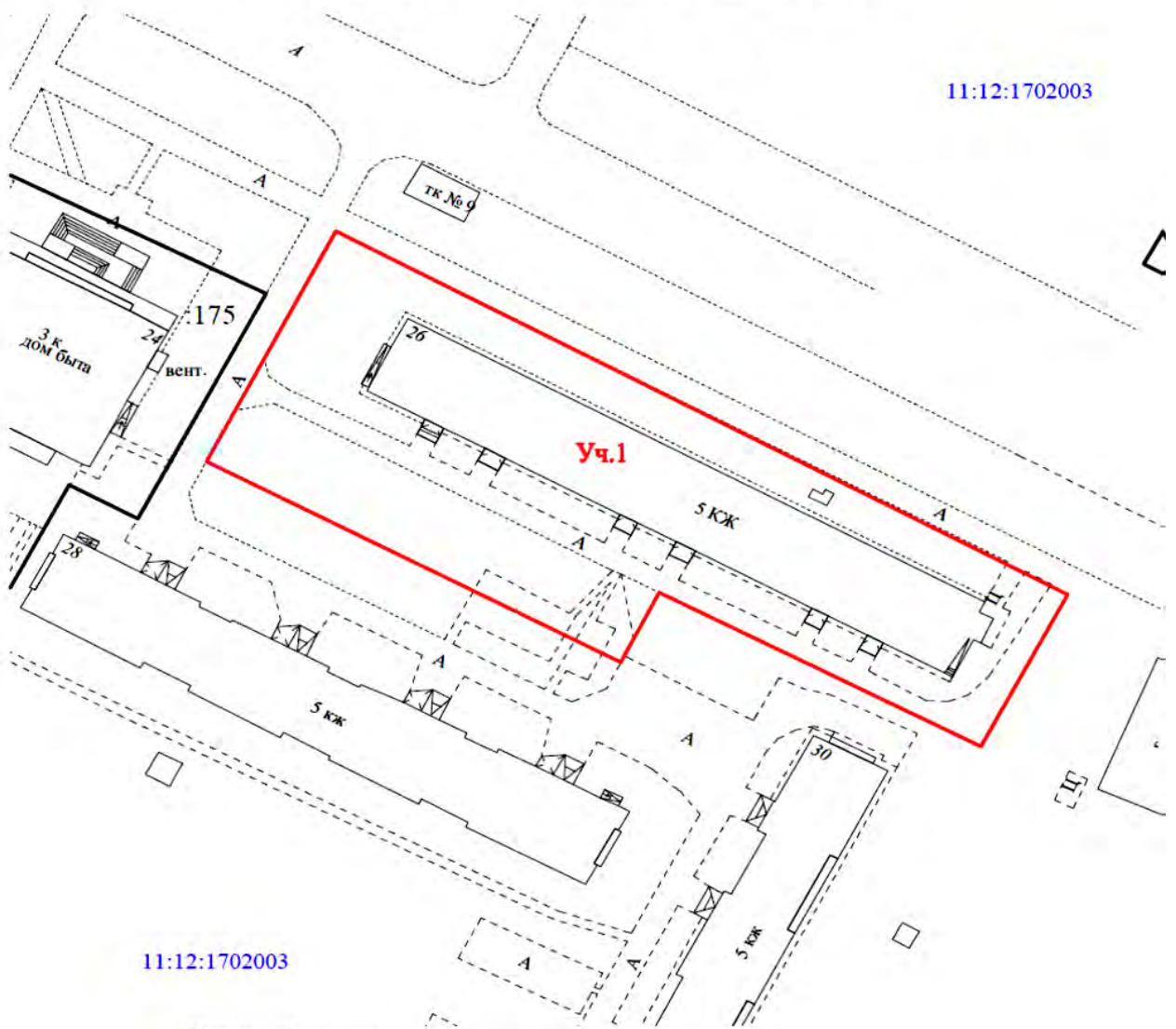
И.о. главы администрации

О.М. Барабкин

## СХЕМА

### расположения земельного участка на кадастровом плане территории

Объект: для обслуживания многоквартирного жилого дома  
Адрес: Республика Коми, г. Печора, ул. Ленина, д. 26  
Кадастровый квартал: 11:12:1702003  
Площадь земельного участка: 4462 кв.м.  
Категория земель: земли населенных пунктов



Условные обозначения:

- - граница образуемого земельного участка;
- - существующая часть границы, имеющиеся в ГКН сведения о которой достаточны для определения ее местоположения;
- - граница кадастрового квартала ;

11:12:1702003 - номер кадастрового квартала;

:175 - кадастровый номер земельного участка;

Уч.1 - обозначение образуемого земельного участка.

Масштаб 1:1000

\*\*\*\*\*

**ПОСТАНОВЛЕНИЕ  
ШУӨМ  
(ПРОЕКТ)**

«    » \_\_\_\_\_ 2013 г  
г. Печора, Республика Коми

№ \_\_\_\_\_

Об утверждении схемы расположения земельного участка на кадастровом плане территории для обслуживания многоквартирного жилого дома по адресу: Республика Коми, г. Печора, ул. Первомайская, д. 23

На основании ст.ст. 11, 36 п.7 Земельного Кодекса Российской Федерации от 25.10.2001 № 136-ФЗ

администрация ПОСТАНОВЛЯЕТ:

1. Утвердить схему расположения земельного участка на кадастровом плане территории в составе земель населенных пунктов, расположенного в кадастровом квартале 11:12:1702005 по адресу: Республика Коми, г. Печора, ул. Первомайская, д. 23, для обслуживания многоквартирного жилого дома, согласно приложению.
2. Индивидуальному предпринимателю Довгалюку Геннадию Дмитриевичу обеспечить государственный кадастровый учет земельного участка в соответствии с Федеральным законом от 24.07.2007 №221-ФЗ «О государственном кадастре недвижимости».

И.о. главы администрации

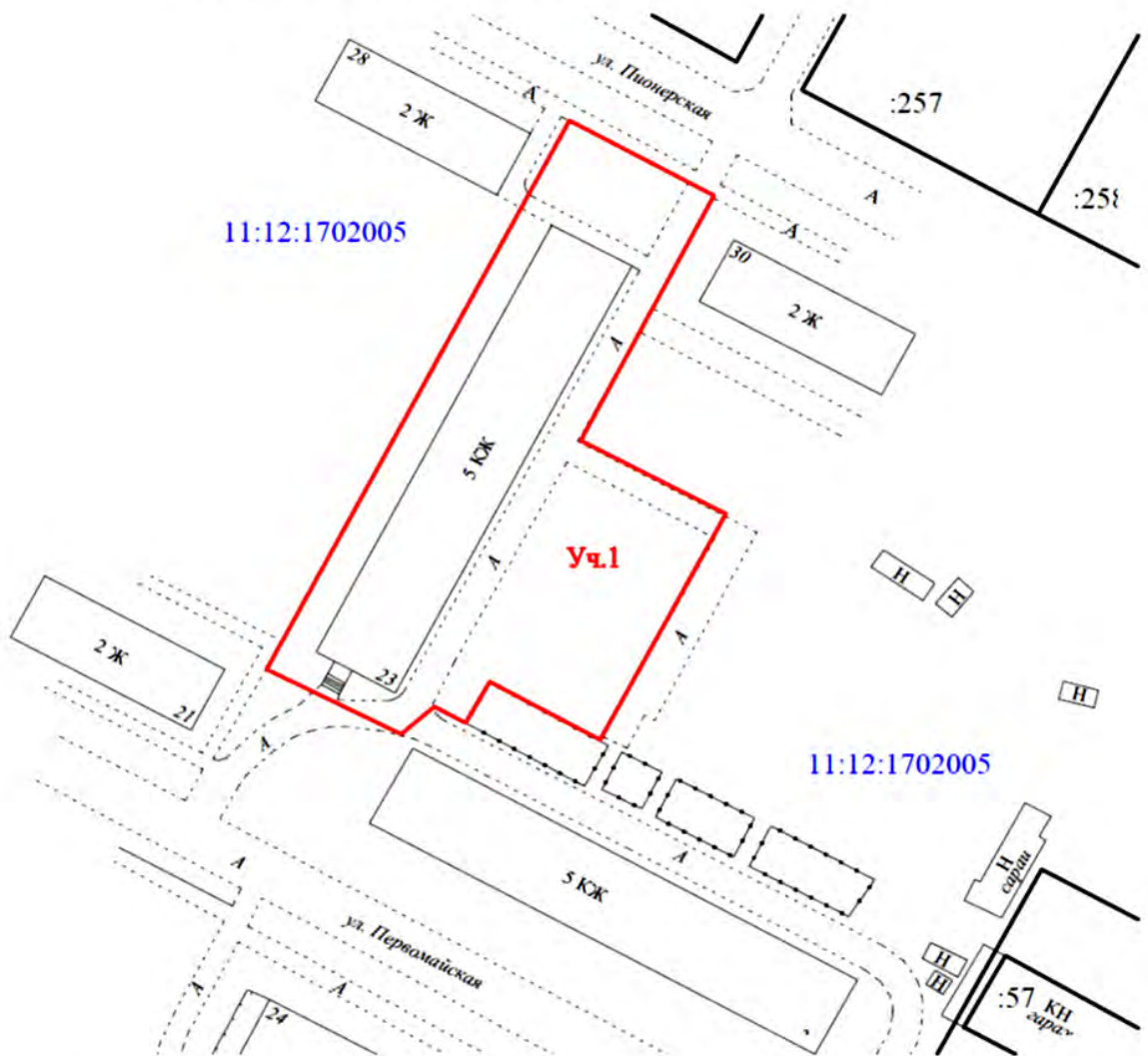
О.М. Барабкин



## СХЕМА

### расположения земельного участка на кадастровом плане территории

Объект: для обслуживания многоквартирного жилого дома  
Адрес: Республика Коми, г. Печора, ул. Первомайская, д. 23  
Кадастровый квартал: 11:12:1702005  
Площадь земельного участка: 3138 кв.м.  
Категория земель: земли населенных пунктов



Условные обозначения:

- - граница образуемого земельного участка;
  - - существующая часть границы, имеющиеся в ГКН сведения о которой достаточны для определения ее местоположения;
  - - граница кадастрового квартала;
- 11:12:1702005 - номер кадастрового квартала;
- :257 - кадастровый номер земельного участка;
- Уч.1 - обозначение образуемого земельного участка.

Масштаб 1:1000



\*\*\*\*\*

**ПОСТАНОВЛЕНИЕ  
ШУӨМ  
(ПРОЕКТ)**

«    » \_\_\_\_\_ 2013 г  
г. Печора, Республика Коми

№ \_\_\_\_\_

Об утверждении схемы расположения земельного участка на кадастровом плане территории для обслуживания многоквартирного жилого дома по адресу: Республика Коми, г. Печора, ул. Первомайская, д. 24

На основании ст.ст. 11, 36 п.7 Земельного Кодекса Российской Федерации от 25.10.2001 № 136-ФЗ

администрация ПОСТАНОВЛЯЕТ:

1. Утвердить схему расположения земельного участка на кадастровом плане территории в составе земель населенных пунктов, расположенного в кадастровом квартале 11:12:1702005 по адресу: Республика Коми, г. Печора, ул. Первомайская, д. 24, для обслуживания многоквартирного жилого дома, согласно приложению.
2. Индивидуальному предпринимателю Довгалюку Геннадию Дмитриевичу обеспечить государственный кадастровый учет земельного участка в соответствии с Федеральным законом от 24.07.2007 №221-ФЗ «О государственном кадастре недвижимости».

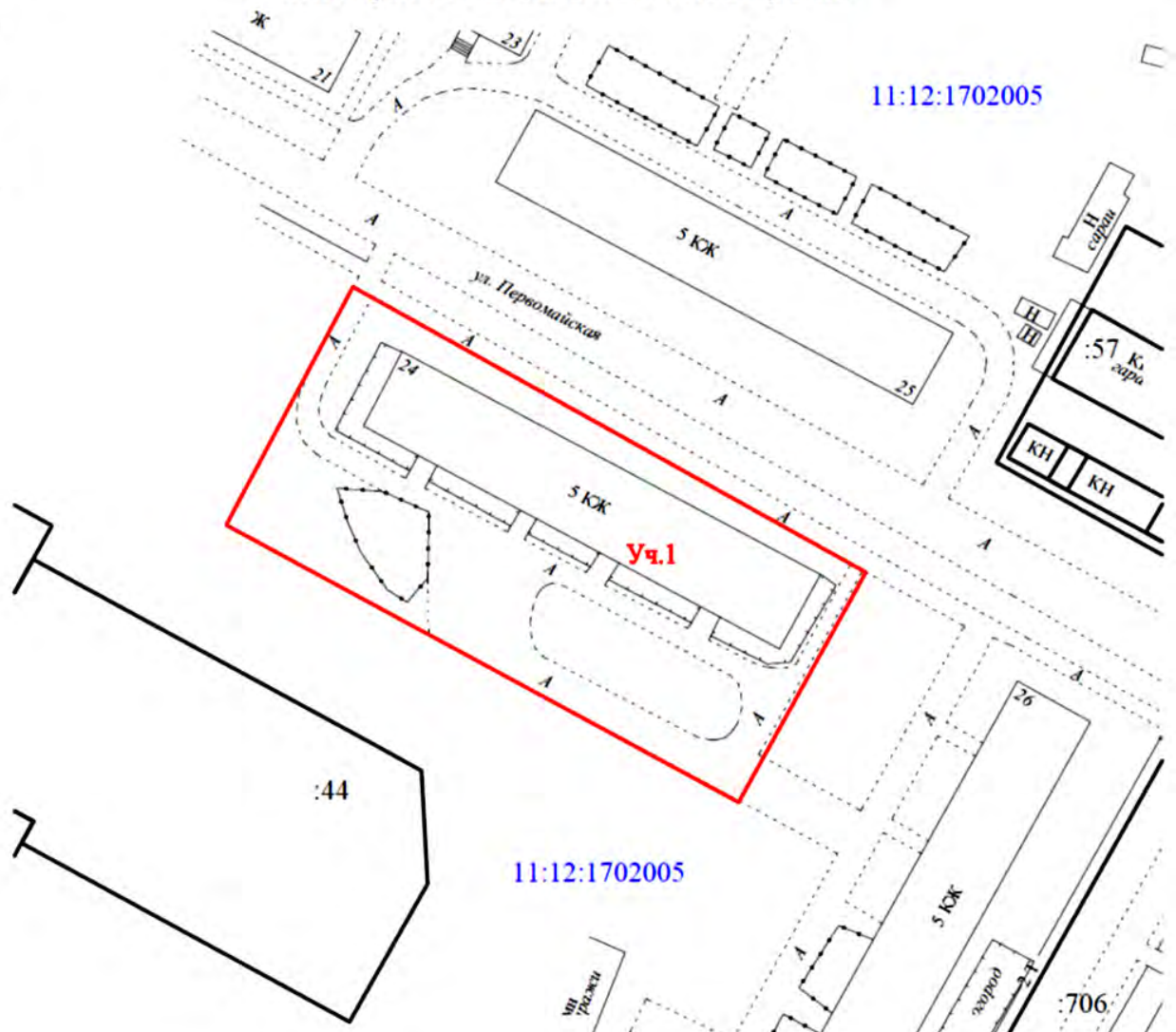
И.о. главы администрации

О.М. Барабкин

## СХЕМА

### расположения земельного участка на кадастровом плане территории

Объект: для обслуживания многоквартирного жилого дома  
Адрес: Республика Коми, г. Печора, ул. Первомайская, д. 24  
Кадастровый квартал: 11:12:1702005  
Площадь земельного участка: 3711 кв.м.  
Категория земель: земли населенных пунктов



Условные обозначения:

- - граница образуемого земельного участка;
- - существующая часть границы, имеющиеся в ГКН сведения о которой достаточны для определения ее местоположения;
- - граница кадастрового квартала;

11:12:1702005 - номер кадастрового квартала;

:257 - кадастровый номер земельного участка;

**Уч.1** - обозначение образуемого земельного участка.

Масштаб 1:1000

\*\*\*\*\*

**ПОСТАНОВЛЕНИЕ  
ШУӨМ  
(ПРОЕКТ)**

«    » \_\_\_\_\_ 2013 г  
г. Печора, Республика Коми

№ \_\_\_\_\_

Об утверждении схемы расположения земельного участка на кадастровом плане территории для обслуживания многоквартирного жилого дома по адресу: Республика Коми, г. Печора, ул. Первомайская, д. 25

На основании ст.ст. 11, 36 п.7 Земельного Кодекса Российской Федерации от 25.10.2001 № 136-ФЗ

администрация ПОСТАНОВЛЯЕТ:

1. Утвердить схему расположения земельного участка на кадастровом плане территории в составе земель населенных пунктов, расположенного в кадастровом квартале 11:12:1702005 по адресу: Республика Коми, г. Печора, ул. Первомайская, д. 25, для обслуживания многоквартирного жилого дома, согласно приложению.

2. Индивидуальному предпринимателю Довгалюку Геннадию Дмитриевичу обеспечить государственный кадастровый учет земельного участка в соответствии с Федеральным законом от 24.07.2007 №221-ФЗ «О государственном кадастре недвижимости».

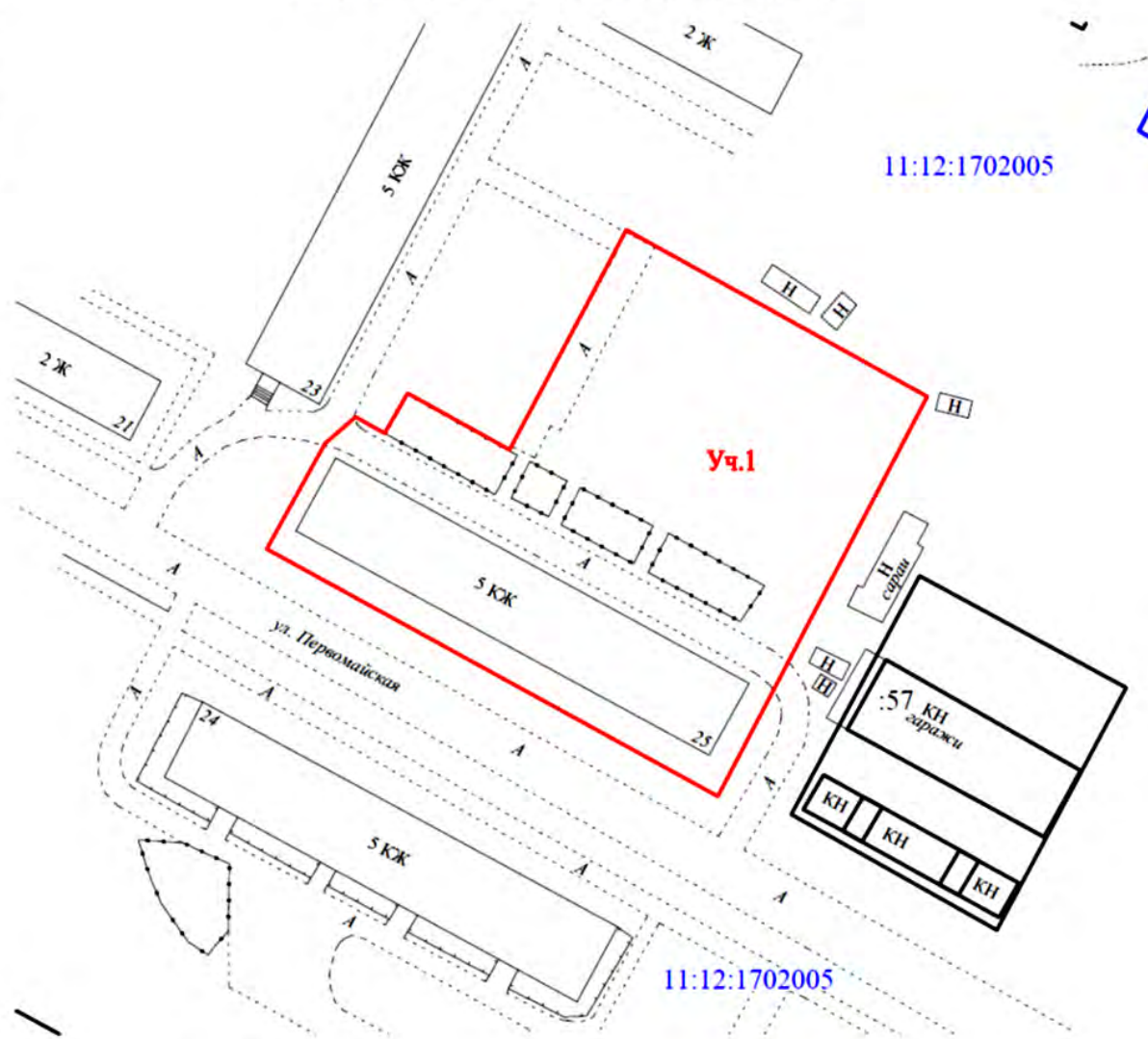
И.о. главы администрации

О.М. Барабкин

### СХЕМА

#### расположения земельного участка на кадастровом плане территории

Объект: для обслуживания многоквартирного жилого дома  
Адрес: Республика Коми, г. Печора, ул. Первомайская, д. 25  
Кадастровый квартал: 11:12:1702005  
Площадь земельного участка: 4475 кв.м.  
Категория земель: земли населенных пунктов



Условные обозначения:

- граница образуемого земельного участка;
- существующая часть границы, имеющиеся в ГКН сведения о которой достаточны для определения ее местоположения;
- граница кадастрового квартала ;

11:12:1702005 номер кадастрового квартала;

:257 - кадастровый номер земельного участка;

**Уч.1** - обозначение образуемого земельного участка.

Масштаб 1:1000

\*\*\*\*\*

**ПОСТАНОВЛЕНИЕ  
ШУӨМ  
(ПРОЕКТ)**

«    » \_\_\_\_\_ 2013 г  
г. Печора, Республика Коми

№ \_\_\_\_\_

Об утверждении схемы расположения земельного участка на кадастровом плане территории для обслуживания многоквартирного жилого дома по адресу: Республика Коми, г. Печора, ул. Первомайская, д. 26

На основании ст.ст. 11, 36 п.7 Земельного Кодекса Российской Федерации от 25.10.2001 № 136-ФЗ

администрация ПОСТАНОВЛЯЕТ:

1. Утвердить схему расположения земельного участка на кадастровом плане территории в составе земель населенных пунктов, расположенного в кадастровом квартале 11:12:1702005 по адресу: Республика Коми, г. Печора, ул. Первомайская, д. 26, для обслуживания многоквартирного жилого дома, согласно приложению.

2. Индивидуальному предпринимателю Довгалюку Геннадию Дмитриевичу обеспечить государственный кадастровый учет земельного участка в соответствии с Федеральным законом от 24.07.2007 №221-ФЗ «О государственном кадастре недвижимости».

И.о. главы администрации

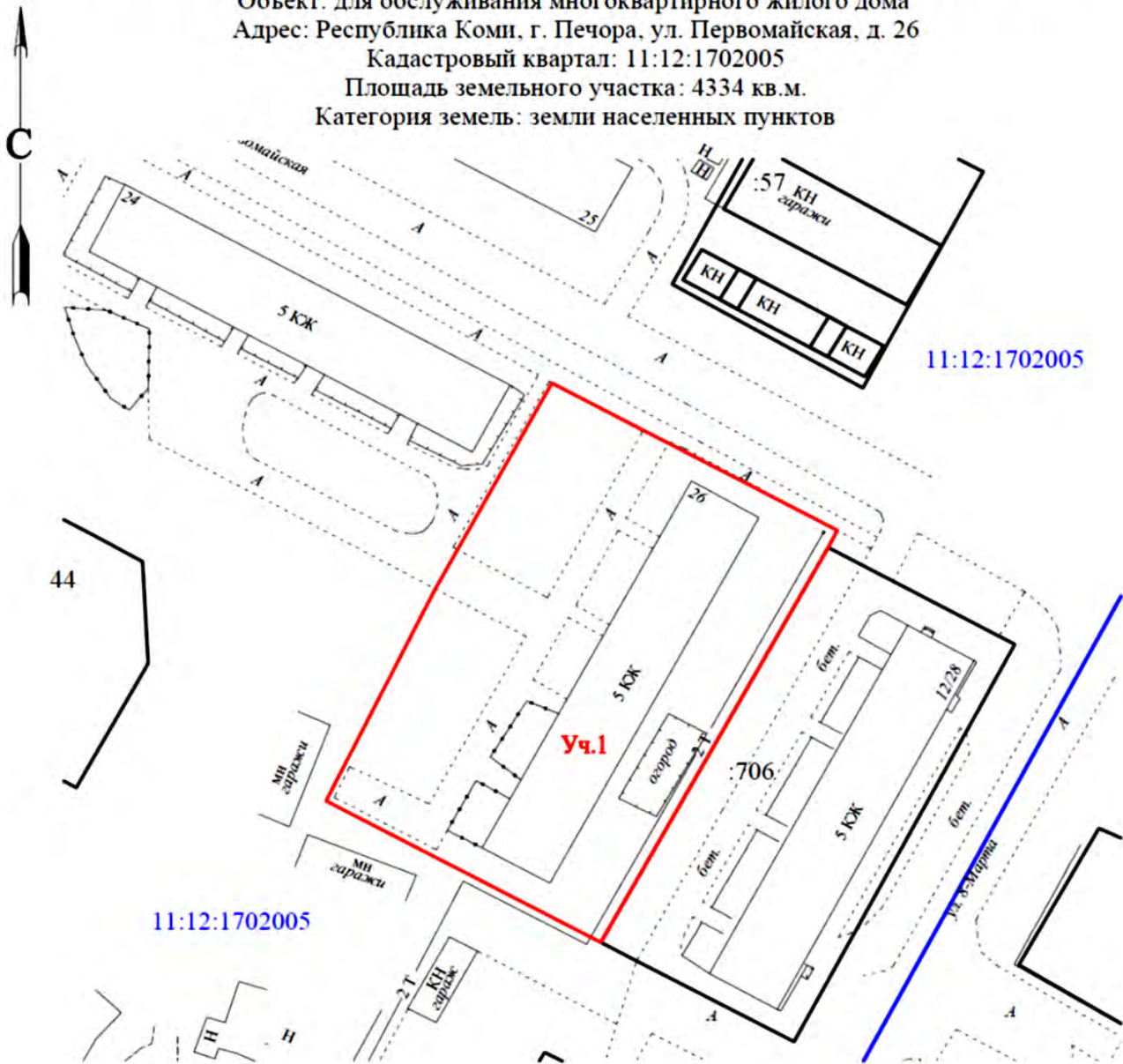
О.М. Барабкин



## СХЕМА

### расположения земельного участка на кадастровом плане территории

Объект: для обслуживания многоквартирного жилого дома  
Адрес: Республика Коми, г. Печора, ул. Первомайская, д. 26  
Кадастровый квартал: 11:12:1702005  
Площадь земельного участка: 4334 кв.м.  
Категория земель: земли населенных пунктов



Условные обозначения:

- - граница образуемого земельного участка;
- - существующая часть границы, имеющиеся в ГКН сведения о которой достаточны для определения ее местоположения;
- - граница кадастрового квартала ;

11:12:1702005 номер кадастрового квартала;

:257 - кадастровый номер земельного участка;

Уч.1 - обозначение образуемого земельного участка.

Масштаб 1:1000

\*\*\*\*\*

**ПОСТАНОВЛЕНИЕ  
ШУӨМ  
(ПРОЕКТ)**

«    » \_\_\_\_\_ 2013 г  
г. Печора, Республика Коми

№ \_\_\_\_\_

Об утверждении схемы расположения земельного участка на кадастровом плане территории для обслуживания многоквартирного жилого дома по адресу: Республика Коми, г. Печора, Печорский проспект, д. 39

На основании ст.ст. 11, 36 п.7 Земельного Кодекса Российской Федерации от 25.10.2001 № 136-ФЗ

администрация ПОСТАНОВЛЯЕТ:

1. Утвердить схему расположения земельного участка на кадастровом плане территории в составе земель населенных пунктов, расположенного в кадастровом квартале 11:12:1701010 по адресу: Республика Коми, г. Печора, Печорский проспект, д. 39, для обслуживания многоквартирного жилого дома, согласно приложению.

2. Индивидуальному предпринимателю Довгалюку Геннадию Дмитриевичу обеспечить государственный кадастровый учет земельного участка в соответствии с Федеральным законом от 24.07.2007 №221-ФЗ «О государственном кадастре недвижимости».

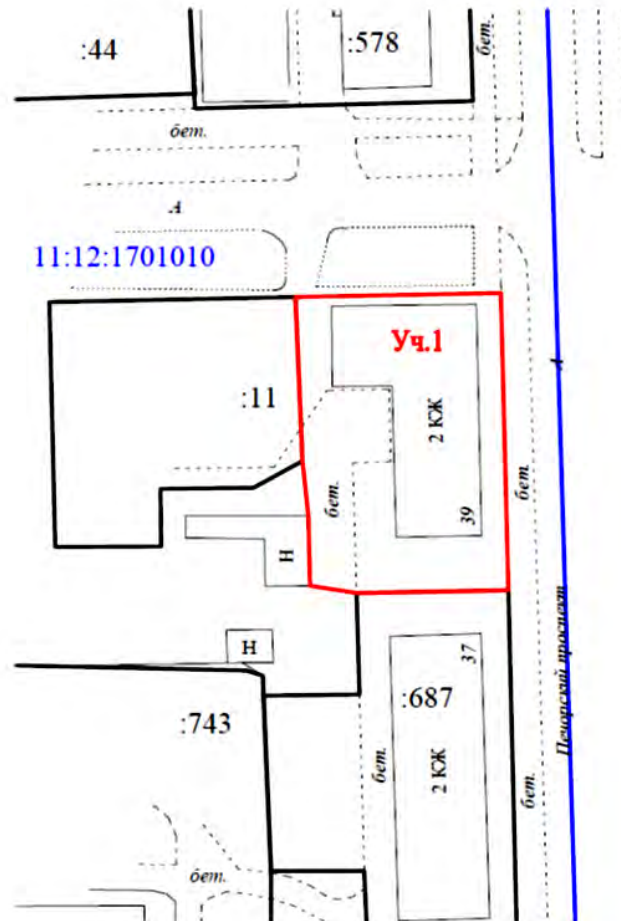
И.о. главы администрации

О.М. Барабкин

## СХЕМА

### расположения земельного участка на кадастровом плане территории

Объект: для обслуживания многоквартирного жилого дома  
Адрес: Республика Коми, г. Печора, Печорский проспект, д. 39  
Кадастровый квартал: 11:12:1701010  
Площадь земельного участка: 1295 кв.м.  
Категория земель: земли населенных пунктов



Условные обозначения:

- - граница образуемого земельного участка;
- - существующая часть границы, имеющиеся в ГКН сведения о которой достаточны для определения ее местоположения;
- - граница кадастрового квартала;

11:12:1701010 - номер кадастрового квартала;

:687 - кадастровый номер земельного участка;

**Уч.1** - обозначение образуемого земельного участка.

Масштаб 1:1000



\*\*\*\*\*

**ПОСТАНОВЛЕНИЕ  
ШУӨМ  
(ПРОЕКТ)**

«    » \_\_\_\_\_ 2013 г  
г. Печора, Республика Коми

№ \_\_\_\_\_

Об утверждении схемы расположения земельного участка на кадастровом плане территории для обслуживания многоквартирного жилого дома по адресу: Республика Коми, г. Печора, Печорский проспект, д. 102

На основании ст.ст. 11, 36 п.7 Земельного Кодекса Российской Федерации от 25.10.2001 № 136-ФЗ

администрация ПОСТАНОВЛЯЕТ:

1. Утвердить схему расположения земельного участка на кадастровом плане территории в составе земель населенных пунктов, расположенного в кадастровом квартале 11:12:1701004 по адресу: Республика Коми, г. Печора, Печорский проспект, д. 102, для обслуживания многоквартирного жилого дома, согласно приложению.

2. Индивидуальному предпринимателю Довгалюку Геннадию Дмитриевичу обеспечить государственный кадастровый учет земельного участка в соответствии с Федеральным законом от 24.07.2007 №221-ФЗ «О государственном кадастре недвижимости».

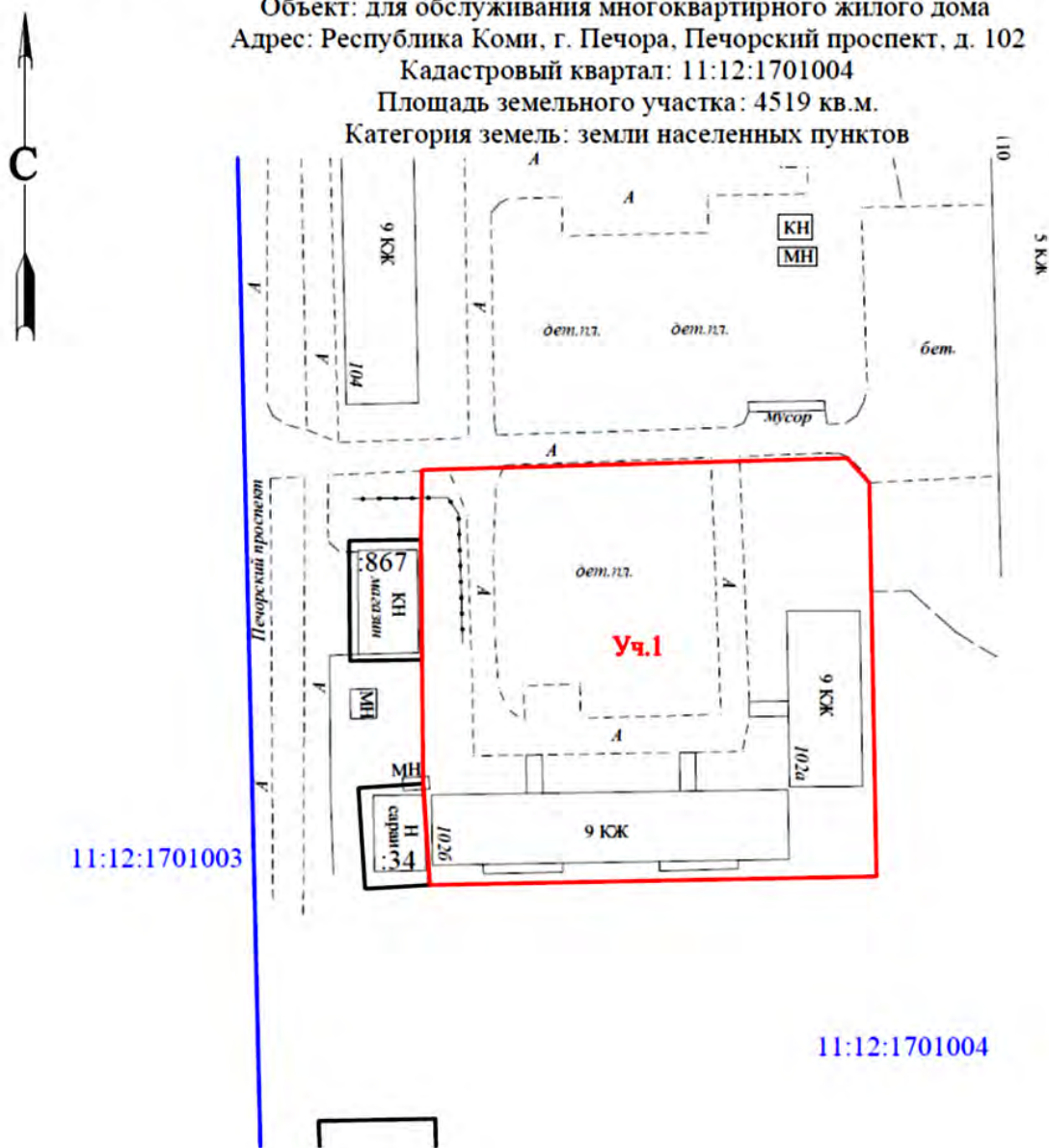
И.о. главы администрации

О.М. Барабкин

### СХЕМА

#### расположения земельного участка на кадастровом плане территории

Объект: для обслуживания многоквартирного жилого дома  
Адрес: Республика Коми, г. Печора, Печорский проспект, д. 102  
Кадастровый квартал: 11:12:1701004  
Площадь земельного участка: 4519 кв.м.  
Категория земель: земли населенных пунктов



Условные обозначения:

- - граница образуемого земельного участка;
- - существующая часть границы, имеющиеся в ГКН сведения о которой достаточны для определения ее местоположения;
- - граница кадастрового квартала;

11:12:1701004 - номер кадастрового квартала;

:867 - кадастровый номер земельного участка;

Уч.1 - обозначение образуемого земельного участка.

Масштаб 1:1000

\*\*\*\*\*

**ПОСТАНОВЛЕНИЕ  
ШУӨМ  
(ПРОЕКТ)**

«    » \_\_\_\_\_ 2013 г  
г. Печора, Республика Коми

№ \_\_\_\_\_

Об утверждении схемы расположения земельного участка на кадастровом плане территории для обслуживания многоквартирного жилого дома по адресу: Республика Коми, г. Печора, Печорский проспект, д. 104

На основании ст.ст. 11, 36 п.7 Земельного Кодекса Российской Федерации от 25.10.2001 № 136-ФЗ

администрация ПОСТАНОВЛЯЕТ:

1. Утвердить схему расположения земельного участка на кадастровом плане территории в составе земель населенных пунктов, расположенного в кадастровом квартале 11:12:1701004 по адресу: Республика Коми, г. Печора, Печорский проспект, д. 104, для обслуживания многоквартирного жилого дома, согласно приложению.

2. Индивидуальному предпринимателю Довгалюку Геннадию Дмитриевичу обеспечить государственный кадастровый учет земельного участка в соответствии с Федеральным законом от 24.07.2007 №221-ФЗ «О государственном кадастре недвижимости».

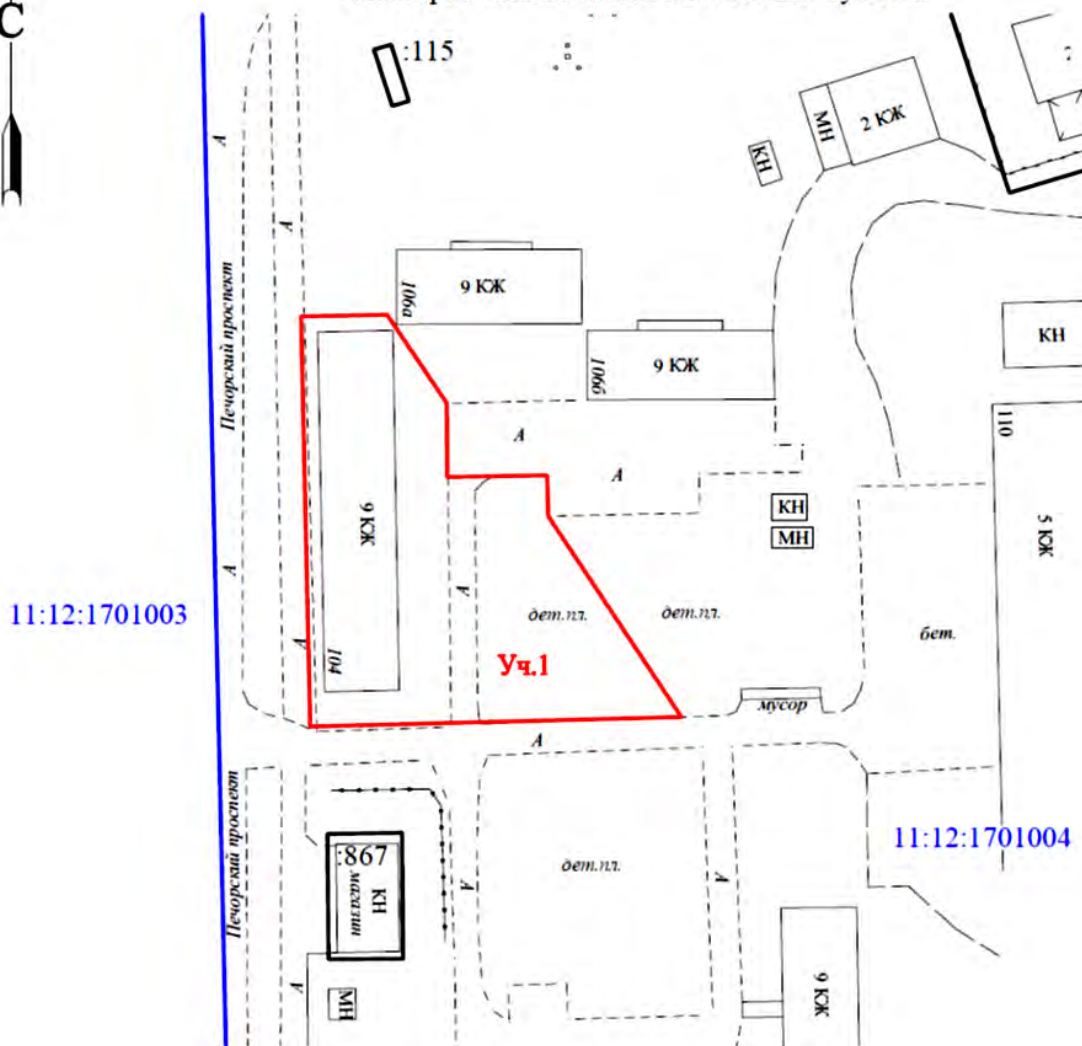
И.о. главы администрации

О.М. Барабкин

## СХЕМА

### расположения земельного участка на кадастровом плане территории

Объект: для обслуживания многоквартирного жилого дома  
Адрес: Республика Коми, г. Печора, Печорский проспект, д. 104  
Кадастровый квартал: 11:12:1701004  
Площадь земельного участка: 2092 кв.м.  
Категория земель: земли населенных пунктов



Условные обозначения:

- - граница образуемого земельного участка;
- - существующая часть границы, имеющиеся в ГКН сведения о которой достаточны для определения ее местоположения;
- - граница кадастрового квартала;

11:12:1701004 - номер кадастрового квартала;

:867 - кадастровый номер земельного участка;

Уч.1 - обозначение образуемого земельного участка.

Масштаб 1:1000

\*\*\*\*\*

**ПОСТАНОВЛЕНИЕ  
ШУӨМ  
(ПРОЕКТ)**

«    » \_\_\_\_\_ 2013 г  
г. Печора, Республика Коми

№ \_\_\_\_\_

Об утверждении схемы расположения земельного участка на кадастровом плане территории для обслуживания многоквартирного жилого дома по адресу: Республика Коми, г. Печора, Печорский проспект, д. 106

На основании ст.ст. 11, 36 п.7 Земельного Кодекса Российской Федерации от 25.10.2001 № 136-ФЗ

администрация ПОСТАНОВЛЯЕТ:

1. Утвердить схему расположения земельного участка на кадастровом плане территории в составе земель населенных пунктов, расположенного в кадастровом квартале 11:12:1701004 по адресу: Республика Коми, г. Печора, Печорский проспект, д. 106, для обслуживания многоквартирного жилого дома, согласно приложению.

2. Индивидуальному предпринимателю Довгалюку Геннадию Дмитриевичу обеспечить государственный кадастровый учет земельного участка в соответствии с Федеральным законом от 24.07.2007 №221-ФЗ «О государственном кадастре недвижимости».

И.о. главы администрации

О.М. Барабкин

### СХЕМА

#### расположения земельного участка на кадастровом плане территории

Объект: для обслуживания многоквартирного жилого дома  
Адрес: Республика Коми, г. Печора, Печорский проспект, д. 106  
Кадастровый квартал: 11:12:1701004  
Площадь земельного участка: 2613 кв.м.  
Категория земель: земли населенных пунктов



Условные обозначения:

- граница образуемого земельного участка;
- существующая часть границы, имеющиеся в ГКН сведения о которой достаточны для определения ее местоположения;
- граница кадастрового квартала;

- 11:12:1701004 - номер кадастрового квартала;
- :867 - кадастровый номер земельного участка;
- Уч.1** - обозначение образуемого земельного участка.

Масштаб 1:1000

\*\*\*\*\*

**ПОСТАНОВЛЕНИЕ  
ШУӨМ  
(ПРОЕКТ)**

«    » \_\_\_\_\_ 2013 г  
г. Печора, Республика Коми

№ \_\_\_\_\_

Об утверждении схемы расположения земельного участка на кадастровом плане территории для обслуживания многоквартирного жилого дома по адресу: Республика Коми, г. Печора, ул. Пионерская, д. 33

На основании ст.ст. 11, 36 п.7 Земельного Кодекса Российской Федерации от 25.10.2001 № 136-ФЗ

администрация ПОСТАНОВЛЯЕТ:

1. Утвердить схему расположения земельного участка на кадастровом плане территории в составе земель населенных пунктов, расположенного в кадастровом квартале 11:12:1702003 по адресу: Республика Коми, г. Печора, ул. Пионерская, д. 33, для обслуживания многоквартирного жилого дома, согласно приложению.

2. Индивидуальному предпринимателю Довгалюку Геннадию Дмитриевичу обеспечить государственный кадастровый учет земельного участка в соответствии с Федеральным законом от 24.07.2007 №221-ФЗ «О государственном кадастре недвижимости».

И.о. главы администрации

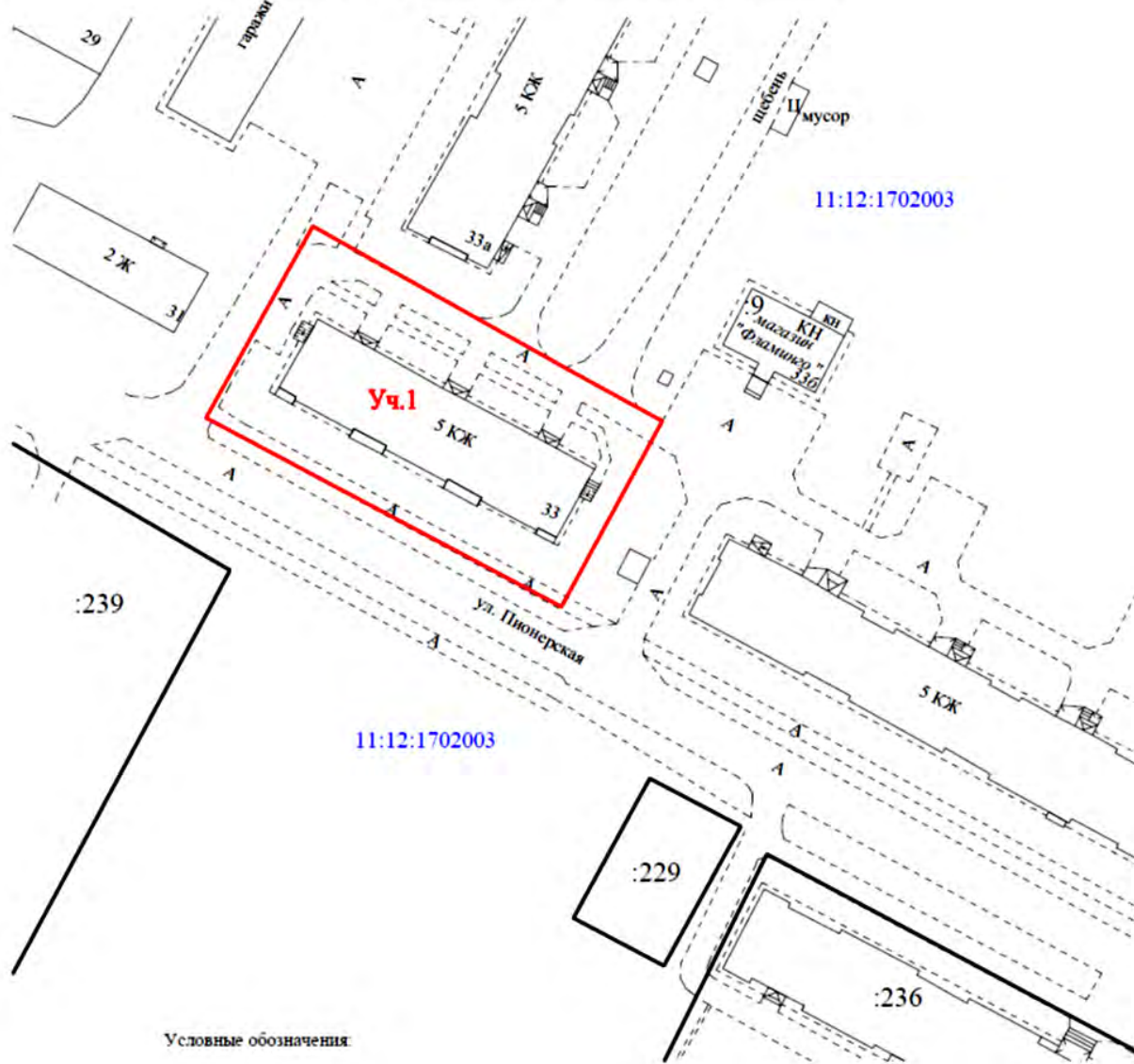
О.М. Барабкин






## СХЕМА

### расположения земельного участка на кадастровом плане территории

Объект: для обслуживания многоквартирного жилого дома  
Адрес: Республика Коми, г. Печора, ул. Пионерская, д. 33  
Кадастровый квартал: 11:12:1702003  
Площадь земельного участка: 2113 кв.м.  
Категория земель: земли населенных пунктов



Условные обозначения:

-  - граница образуемого земельного участка;
-  - существующая часть границы, имеющиеся в ГКН сведения о которой достаточны для определения ее местоположения;
-  - граница кадастрового квартала ;
- 11:12:1702003 - номер кадастрового квартала;
- :229 - кадастровый номер земельного участка;
- Уч.1** - обозначение образуемого земельного участка.

Масштаб 1:1000



\*\*\*\*\*

**ПОСТАНОВЛЕНИЕ  
ШУӨМ  
(ПРОЕКТ)**

«    » \_\_\_\_\_ 2013 г  
г. Печора, Республика Коми

№ \_\_\_\_\_

Об утверждении схемы расположения земельного участка на кадастровом плане территории для обслуживания многоквартирного жилого дома по адресу: Республика Коми, г. Печора, ул. Пионерская, д. 33а

На основании ст.ст. 11, 36 п.7 Земельного Кодекса Российской Федерации от 25.10.2001 № 136-ФЗ

администрация ПОСТАНОВЛЯЕТ:

1. Утвердить схему расположения земельного участка на кадастровом плане территории в составе земель населенных пунктов, расположенного в кадастровом квартале 11:12:1702003 по адресу: Республика Коми, г. Печора, ул. Пионерская, д. 33а, для обслуживания многоквартирного жилого дома, согласно приложению.

2. Индивидуальному предпринимателю Довгалюку Геннадию Дмитриевичу обеспечить государственный кадастровый учет земельного участка в соответствии с Федеральным законом от 24.07.2007 №221-ФЗ «О государственном кадастре недвижимости».

И.о. главы администрации

О.М. Барабкин

## СХЕМА

### расположения земельного участка на кадастровом плане территории

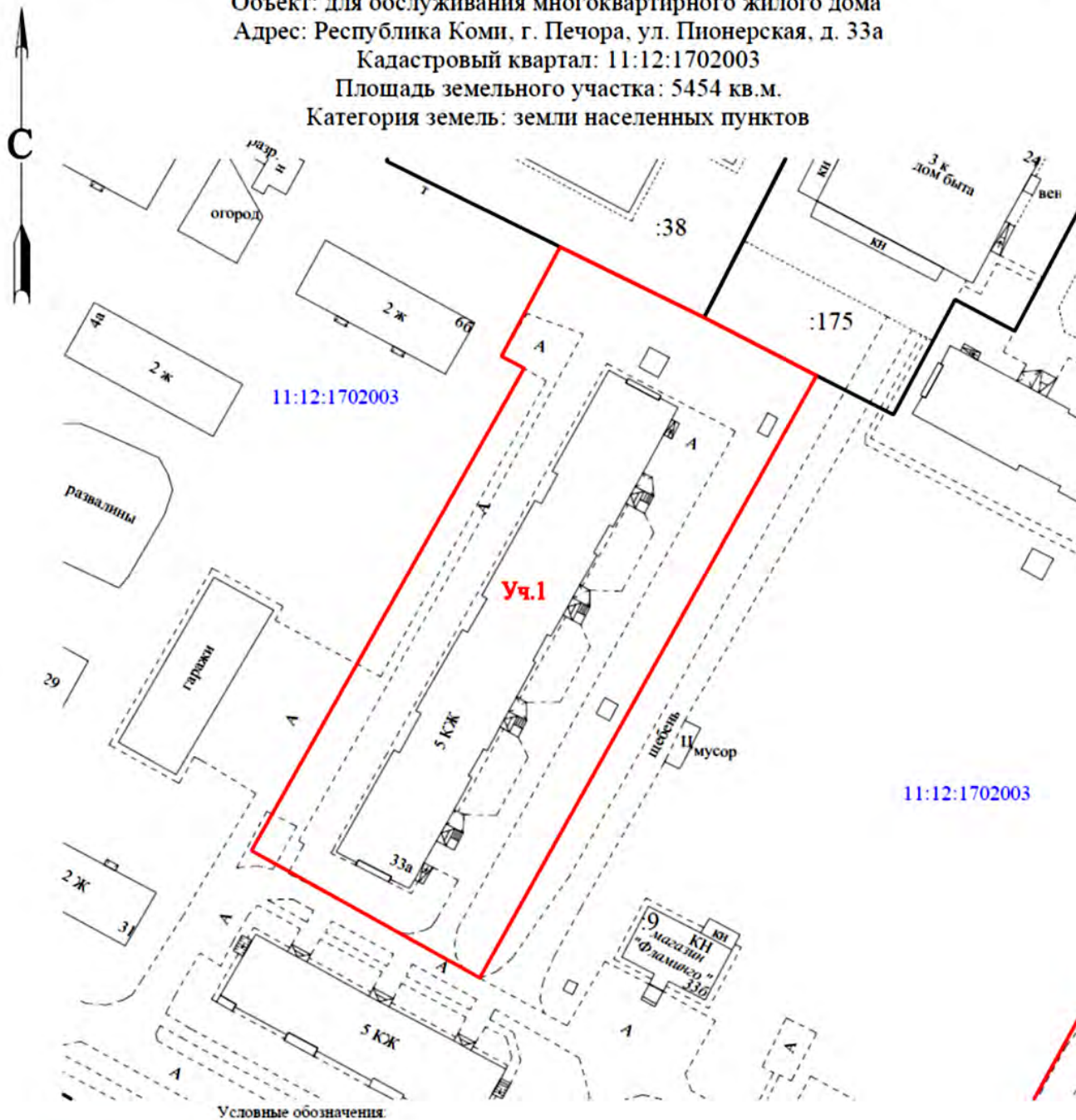
Объект: для обслуживания многоквартирного жилого дома

Адрес: Республика Коми, г. Печора, ул. Пионерская, д. 33а

Кадастровый квартал: 11:12:1702003

Площадь земельного участка: 5454 кв.м.

Категория земель: земли населенных пунктов



Условные обозначения:

- - граница образуемого земельного участка;
- - существующая часть границы, имеющиеся в ГКН сведения о которой достаточны для определения ее местоположения;
- - граница кадастрового квартала;

11:12:1702003 - номер кадастрового квартала;

:229 - кадастровый номер земельного участка;

**Уч.1** - обозначение образуемого земельного участка.

Масштаб 1:1000

\*\*\*\*\*

**ПОСТАНОВЛЕНИЕ  
ШУӨМ  
(ПРОЕКТ)**

«    » \_\_\_\_\_ 2013 г  
г. Печора, Республика Коми

№ \_\_\_\_\_

Об утверждении схемы расположения земельного участка на кадастровом плане территории для обслуживания многоквартирного жилого дома по адресу: Республика Коми, г. Печора, ул. Пионерская, д. 35

На основании ст.ст. 11, 36 п.7 Земельного Кодекса Российской Федерации от 25.10.2001 № 136-ФЗ

администрация ПОСТАНОВЛЯЕТ:

1. Утвердить схему расположения земельного участка на кадастровом плане территории в составе земель населенных пунктов, расположенного в кадастровом квартале 11:12:1702003 по адресу: Республика Коми, г. Печора, ул. Пионерская, д. 35, для обслуживания многоквартирного жилого дома, согласно приложению.

2. Индивидуальному предпринимателю Довгалюку Геннадию Дмитриевичу обеспечить государственный кадастровый учет земельного участка в соответствии с Федеральным законом от 24.07.2007 №221-ФЗ «О государственном кадастре недвижимости».

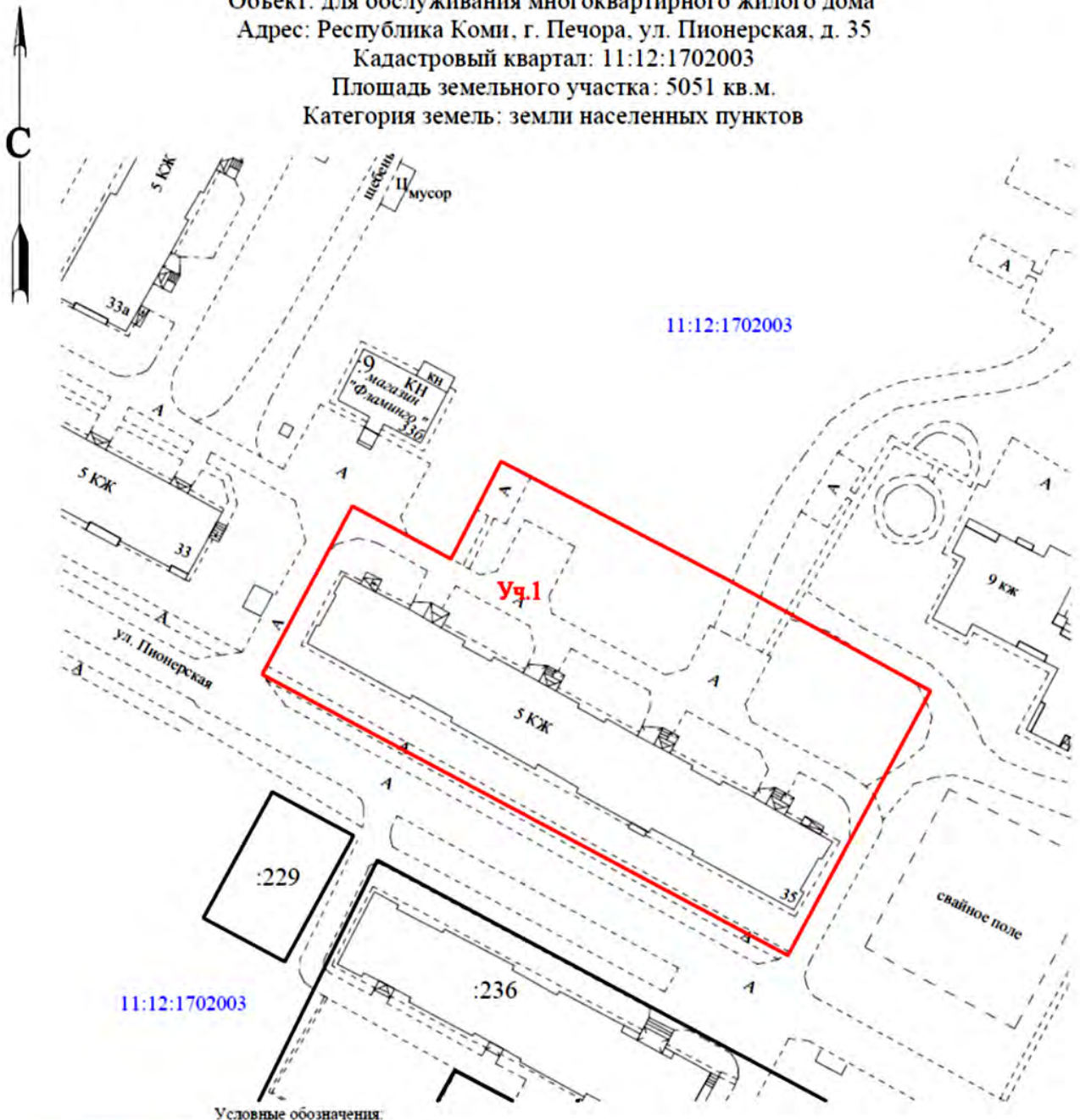
И.о. главы администрации

О.М. Барабкин

## СХЕМА

### расположения земельного участка на кадастровом плане территории

Объект: для обслуживания многоквартирного жилого дома  
Адрес: Республика Коми, г. Печора, ул. Пионерская, д. 35  
Кадастровый квартал: 11:12:1702003  
Площадь земельного участка: 5051 кв.м.  
Категория земель: земли населенных пунктов



Условные обозначения:

- - граница образуемого земельного участка;
- - существующая часть границы, имеющиеся в ГКН сведения о которой достаточны для определения ее местоположения;
- - граница кадастрового квартала;

11:12:1702003 - номер кадастрового квартала;

:229 - кадастровый номер земельного участка;

Уч.1 - обозначение образуемого земельного участка.

Масштаб 1:1000

\*\*\*\*\*

**ПОСТАНОВЛЕНИЕ  
ШУӨМ  
(ПРОЕКТ)**

«    » \_\_\_\_\_ 2013 г  
г. Печора, Республика Коми

№ \_\_\_\_\_

Об утверждении схемы расположения земельного участка на кадастровом плане территории для обслуживания многоквартирного жилого дома по адресу: Республика Коми, г. Печора, ул. Пионерская, д. 37

На основании ст.ст. 11, 36 п.7 Земельного Кодекса Российской Федерации от 25.10.2001 № 136-ФЗ

администрация ПОСТАНОВЛЯЕТ:

1. Утвердить схему расположения земельного участка на кадастровом плане территории в составе земель населенных пунктов, расположенного в кадастровом квартале 11:12:1702003 по адресу: Республика Коми, г. Печора, ул. Пионерская, д. 37, для обслуживания многоквартирного жилого дома, согласно приложению.

2. Индивидуальному предпринимателю Довгалюку Геннадию Дмитриевичу обеспечить государственный кадастровый учет земельного участка в соответствии с Федеральным законом от 24.07.2007 №221-ФЗ «О государственном кадастре недвижимости».

И.о. главы администрации

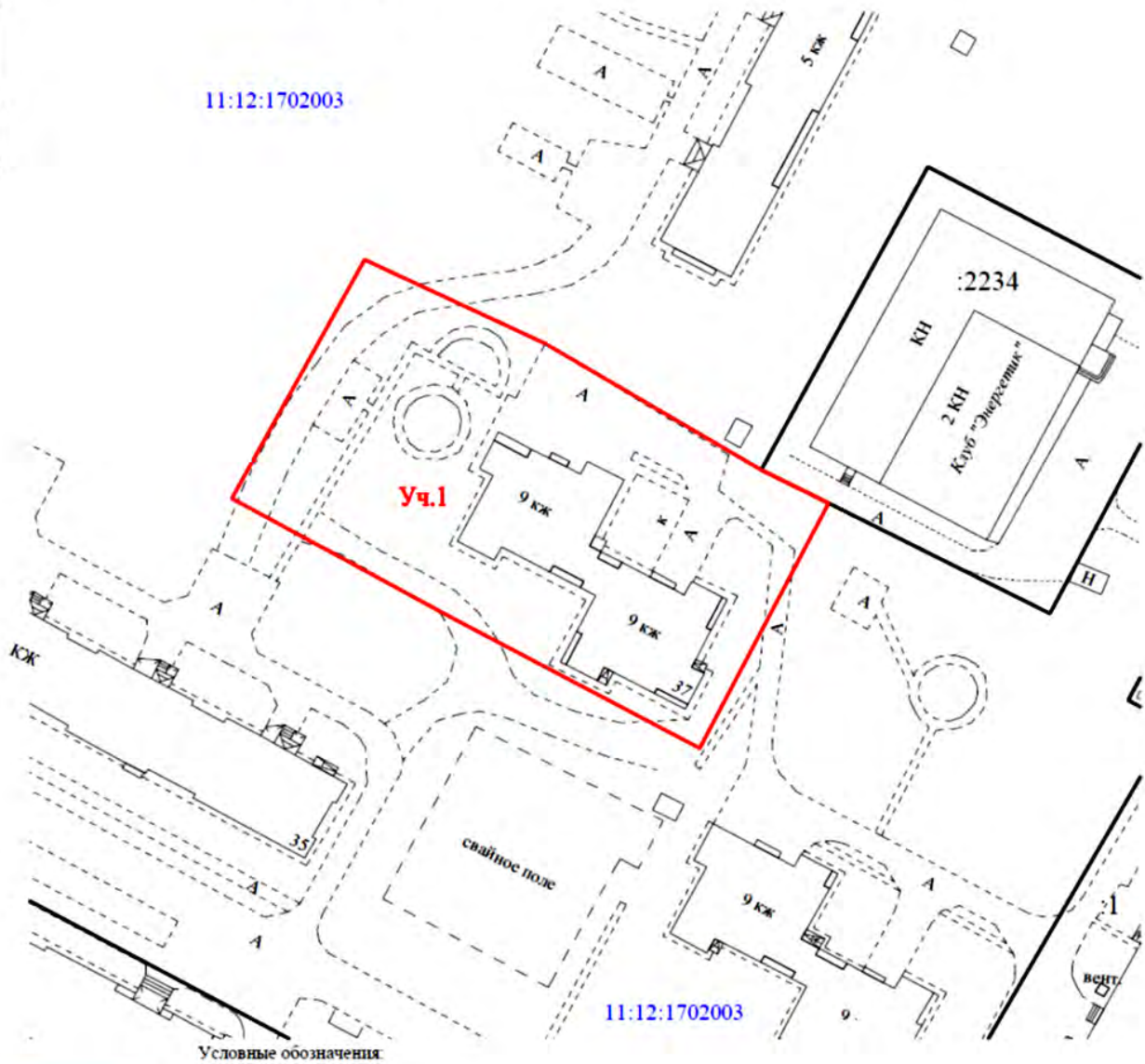
О.М. Барабкин



### СХЕМА

#### расположения земельного участка на кадастровом плане территории

Объект: для обслуживания многоквартирного жилого дома  
Адрес: Республика Коми, г. Печора, ул. Пионерская, д. 37  
Кадастровый квартал: 11:12:1702003  
Площадь земельного участка: 3706 кв.м.  
Категория земель: земли населенных пунктов



- Условные обозначения:
- граница образуемого земельного участка;
  - существующая часть границы, имеющиеся в ГКН сведения о которой достаточны для определения ее местоположения;
  - граница кадастрового квартала;

11:12:1702003 - номер кадастрового квартала;

:229 - кадастровый номер земельного участка;

**Уч.1** - обозначение образуемого земельного участка.

Масштаб 1:1000

\*\*\*\*\*

**ПОСТАНОВЛЕНИЕ  
ШУӨМ  
(ПРОЕКТ)**

«    »                      2013 г  
г. Печора, Республика Коми

№             

Об утверждении схемы расположения земельного участка на кадастровом плане территории для обслуживания многоквартирного жилого дома по адресу: Республика Коми, г. Печора, ул. Пионерская, д. 39

На основании ст.ст. 11, 36 п.7 Земельного Кодекса Российской Федерации от 25.10.2001 № 136-ФЗ

администрация ПОСТАНОВЛЯЕТ:

1. Утвердить схему расположения земельного участка на кадастровом плане территории в составе земель населенных пунктов, расположенного в кадастровом квартале 11:12:1702003 по адресу: Республика Коми, г. Печора, ул. Пионерская, д. 39, для обслуживания многоквартирного жилого дома, согласно приложению.

2. Индивидуальному предпринимателю Довгалюку Геннадию Дмитриевичу обеспечить государственный кадастровый учет земельного участка в соответствии с Федеральным законом от 24.07.2007 №221-ФЗ «О государственном кадастре недвижимости».

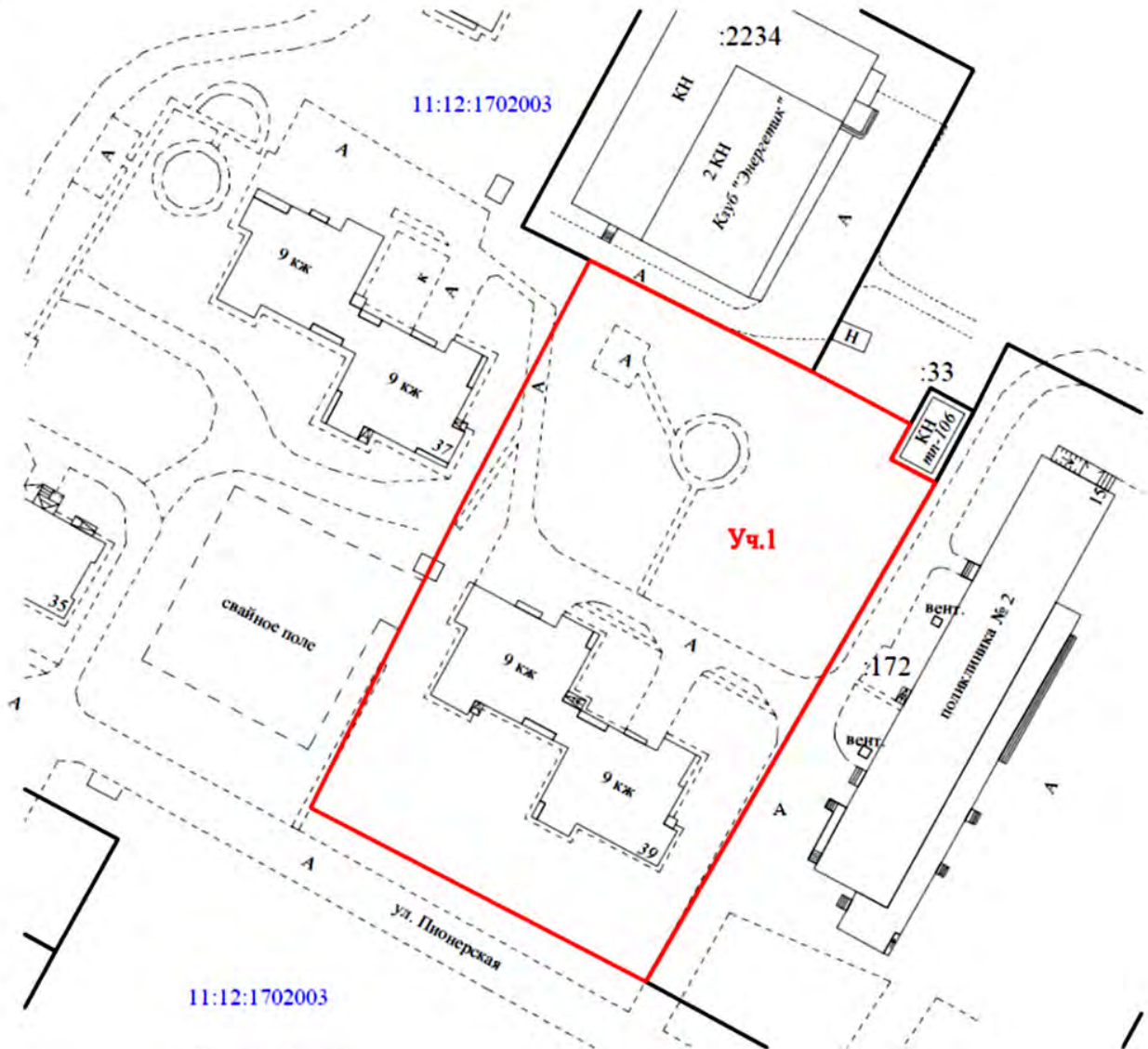
И.о. главы администрации

О.М. Барабкин

### СХЕМА

#### расположения земельного участка на кадастровом плане территории

Объект: для обслуживания многоквартирного жилого дома  
Адрес: Республика Коми, г. Печора, ул. Пионерская, д. 39  
Кадастровый квартал: 11:12:1702003  
Площадь земельного участка: 5992 кв.м.  
Категория земель: земли населенных пунктов



Условные обозначения:

- - граница образуемого земельного участка.
- - существующая часть границы, имеющиеся в ГКН сведения о которой достаточны для определения ее местоположения.
- - граница кадастрового квартала ;

11:12:1702003 - номер кадастрового квартала;

:229 - кадастровый номер земельного участка.

**Уч.1** - обозначение образуемого земельного участка.

Масштаб 1:1000



\*\*\*\*\*

**ПОСТАНОВЛЕНИЕ  
ШУӨМ  
(ПРОЕКТ)**

«   » \_\_\_\_\_ 2013 г  
г. Печора, Республика Коми

№ \_\_\_\_\_

Об утверждении схемы расположения земельного участка на кадастровом плане территории для обслуживания многоквартирного жилого дома по адресу: Республика Коми, г. Печора, ул. Социалистическая, д. 10

На основании ст.ст. 11, 36 п.7 Земельного Кодекса Российской Федерации от 25.10.2001 № 136-ФЗ

администрация ПОСТАНОВЛЯЕТ:

1. Утвердить схему расположения земельного участка на кадастровом плане территории в составе земель населенных пунктов, расположенного в кадастровом квартале 11:12:1701013 по адресу: Республика Коми, г. Печора, ул. Социалистическая, д. 10, для обслуживания многоквартирного жилого дома, согласно приложению.
2. Индивидуальному предпринимателю Довгалюку Геннадию Дмитриевичу обеспечить государственный кадастровый учет земельного участка в соответствии с Федеральным законом от 24.07.2007 №221-ФЗ «О государственном кадастре недвижимости».

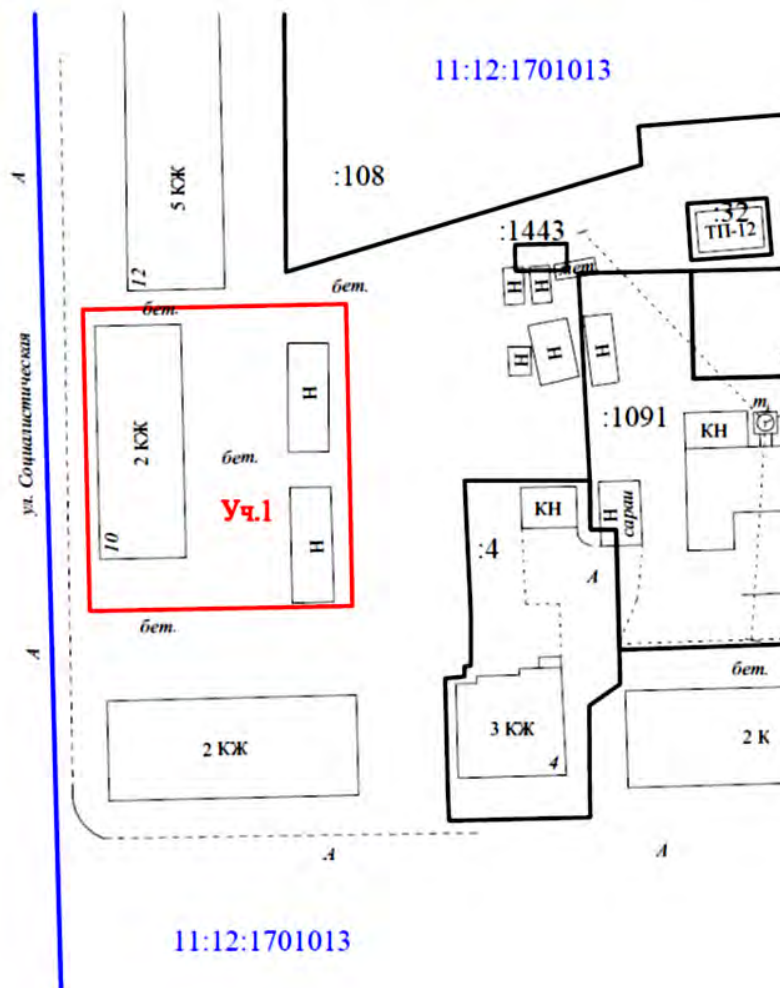
И.о. главы администрации

О.М. Барабкин

## СХЕМА

### расположения земельного участка на кадастровом плане территории

Объект: для обслуживания многоквартирного жилого дома  
Адрес: Республика Коми, г. Печора, ул. Социалистическая, д. 10  
Кадастровый квартал: 11:12:1701013  
Площадь земельного участка: 1744 кв.м.  
Категория земель: земли населенных пунктов



Условные обозначения:

- - граница образуемого земельного участка;
- - существующая часть границы, имеющиеся в ГКН сведения о которой достаточны для определения ее местоположения;
- - граница кадастрового квартала;

11:12:1701013 - номер кадастрового квартала;

:108 - кадастровый номер земельного участка;

Уч.1 - обозначение образуемого земельного участка.

Масштаб 1:1000

\*\*\*\*\*

**ПОСТАНОВЛЕНИЕ  
ШУӨМ  
(ПРОЕКТ)**

«    » \_\_\_\_\_ 2013 г  
г. Печора, Республика Коми

№ \_\_\_\_\_

Об утверждении схемы расположения земельного участка на кадастровом плане территории для обслуживания многоквартирного жилого дома по адресу: Республика Коми, г. Печора, ул. Спортивная, д. 50

На основании ст.ст. 11, 36 п.7 Земельного Кодекса Российской Федерации от 25.10.2001 № 136-ФЗ

администрация ПОСТАНОВЛЯЕТ:

1. Утвердить схему расположения земельного участка на кадастровом плане территории в составе земель населенных пунктов, расположенного в кадастровом квартале 11:12:1701006 по адресу: Республика Коми, г. Печора, ул. Спортивная, д. 50, для обслуживания многоквартирного жилого дома, согласно приложению.

2. Индивидуальному предпринимателю Довгалюку Геннадию Дмитриевичу обеспечить государственный кадастровый учет земельного участка в соответствии с Федеральным законом от 24.07.2007 №221-ФЗ «О государственном кадастре недвижимости».

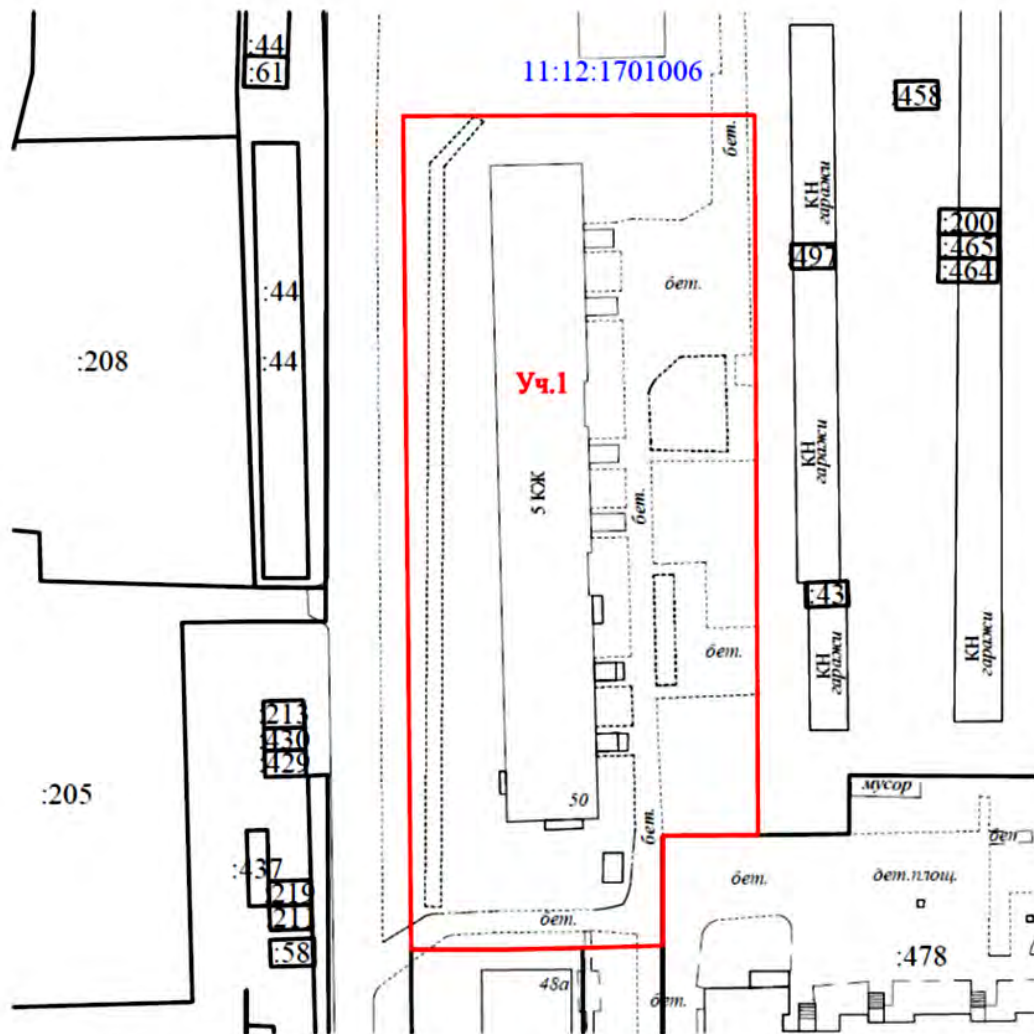
И.о. главы администрации

О.М. Барабкин

## СХЕМА

### расположения земельного участка на кадастровом плане территории

Объект: для обслуживания многоквартирного жилого дома  
Адрес: Республика Коми, г. Печора, ул. Спортивная, д. 50  
Кадастровый квартал: 11:12:1701006  
Площадь земельного участка: 6107 кв.м.  
Категория земель: земли населенных пунктов



Условные обозначения:

- - граница образуемого земельного участка;
- - существующая часть границы, имеющиеся в ГКН сведения о которой достаточны для определения ее местоположения;
- - граница кадастрового квартала;
- 11:12:1701006 - номер кадастрового квартала;
- :205 - кадастровый номер земельного участка;
- Уч.1 - обозначение образуемого земельного участка.

Масштаб 1:1000

\*\*\*\*\*

**ПОСТАНОВЛЕНИЕ  
ШУӨМ  
(ПРОЕКТ)**

«    » \_\_\_\_\_ 2013 г  
г. Печора, Республика Коми

№ \_\_\_\_\_

Об утверждении схемы расположения земельного участка на кадастровом плане территории для обслуживания многоквартирного жилого дома по адресу: Республика Коми, г. Печора, ул. Строительная, д. 12-1

На основании ст.ст. 11, 36 п.7 Земельного Кодекса Российской Федерации от 25.10.2001 № 136-ФЗ

администрация ПОСТАНОВЛЯЕТ:

1. Утвердить схему расположения земельного участка на кадастровом плане территории в составе земель населенных пунктов, расположенного в кадастровом квартале 11:12:1702003 по адресу: Республика Коми, г. Печора, ул. Строительная, д. 12-1, для обслуживания многоквартирного жилого дома, согласно приложению.

2. Индивидуальному предпринимателю Довгалюку Геннадию Дмитриевичу обеспечить государственный кадастровый учет земельного участка в соответствии с Федеральным законом от 24.07.2007 №221-ФЗ «О государственном кадастре недвижимости».

И.о. главы администрации

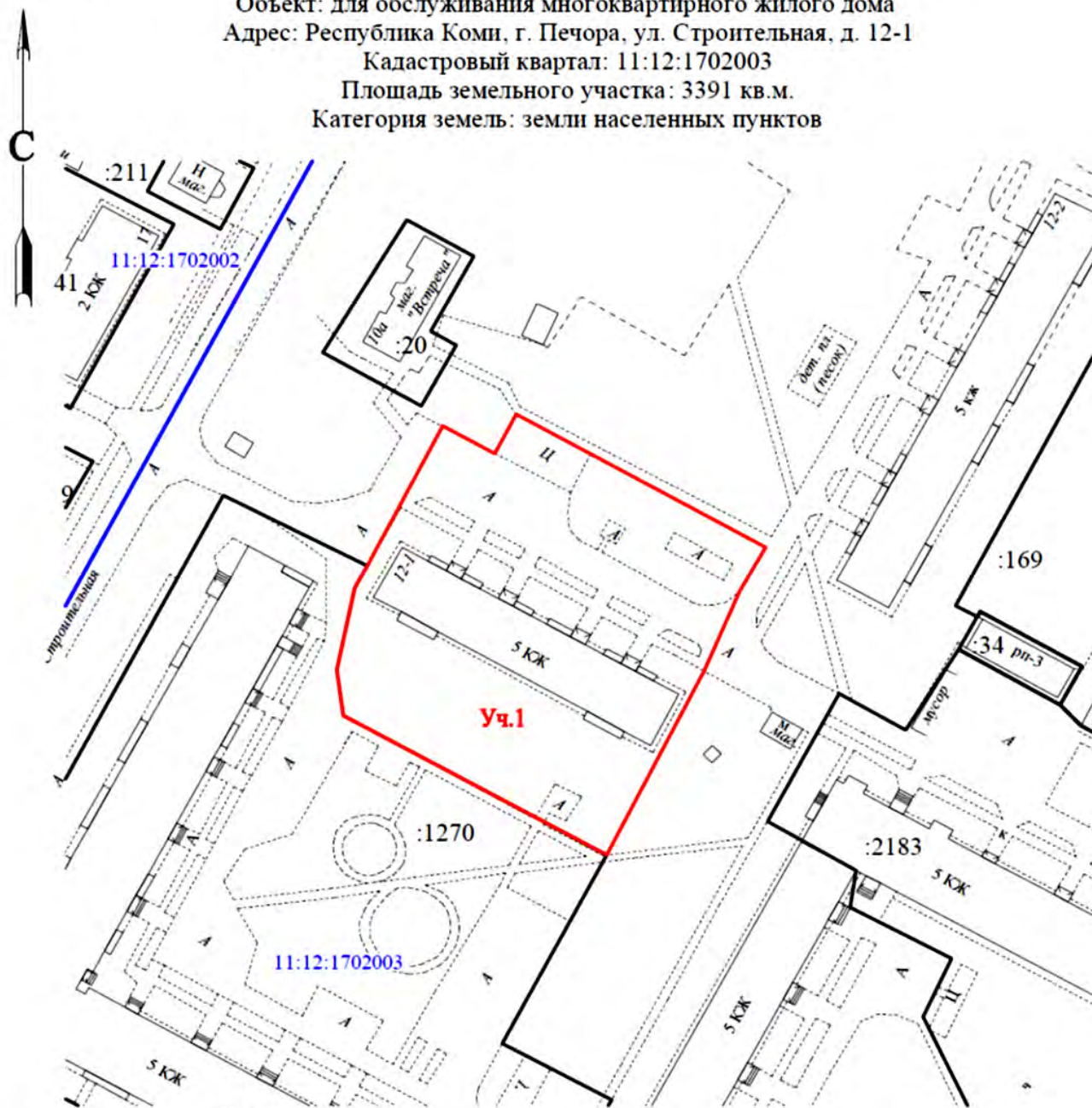
О.М. Барабкин



## СХЕМА

### расположения земельного участка на кадастровом плане территории

Объект: для обслуживания многоквартирного жилого дома  
Адрес: Республика Коми, г. Печора, ул. Строительная, д. 12-1  
Кадастровый квартал: 11:12:1702003  
Площадь земельного участка: 3391 кв.м.  
Категория земель: земли населенных пунктов



Условные обозначения:

- - граница образуемого земельного участка;
- - существующая часть границы, имеющиеся в ГКН сведения о которой достаточны для определения ее местоположения;
- - граница кадастрового квартала;

11:12:1702003 - номер кадастрового квартала;

:229 - кадастровый номер земельного участка;

Уч.1 - обозначение образуемого земельного участка.

Масштаб 1:1000

\*\*\*\*\*

**ПОСТАНОВЛЕНИЕ  
ШУӨМ  
(ПРОЕКТ)**

«    » \_\_\_\_\_ 2013 г  
г. Печора, Республика Коми

№ \_\_\_\_\_

Об утверждении схемы расположения земельного участка на кадастровом плане территории для обслуживания многоквартирного жилого дома по адресу: Республика Коми, г. Печора, ул. Строительная, д. 12-2

На основании ст.ст. 11, 36 п.7 Земельного Кодекса Российской Федерации от 25.10.2001 № 136-ФЗ

администрация ПОСТАНОВЛЯЕТ:

1. Утвердить схему расположения земельного участка на кадастровом плане территории в составе земель населенных пунктов, расположенного в кадастровом квартале 11:12:1702003 по адресу: Республика Коми, г. Печора, ул. Строительная, д. 12-2, для обслуживания многоквартирного жилого дома, согласно приложению.

2. Индивидуальному предпринимателю Довгалюку Геннадию Дмитриевичу обеспечить государственный кадастровый учет земельного участка в соответствии с Федеральным законом от 24.07.2007 №221-ФЗ «О государственном кадастре недвижимости».

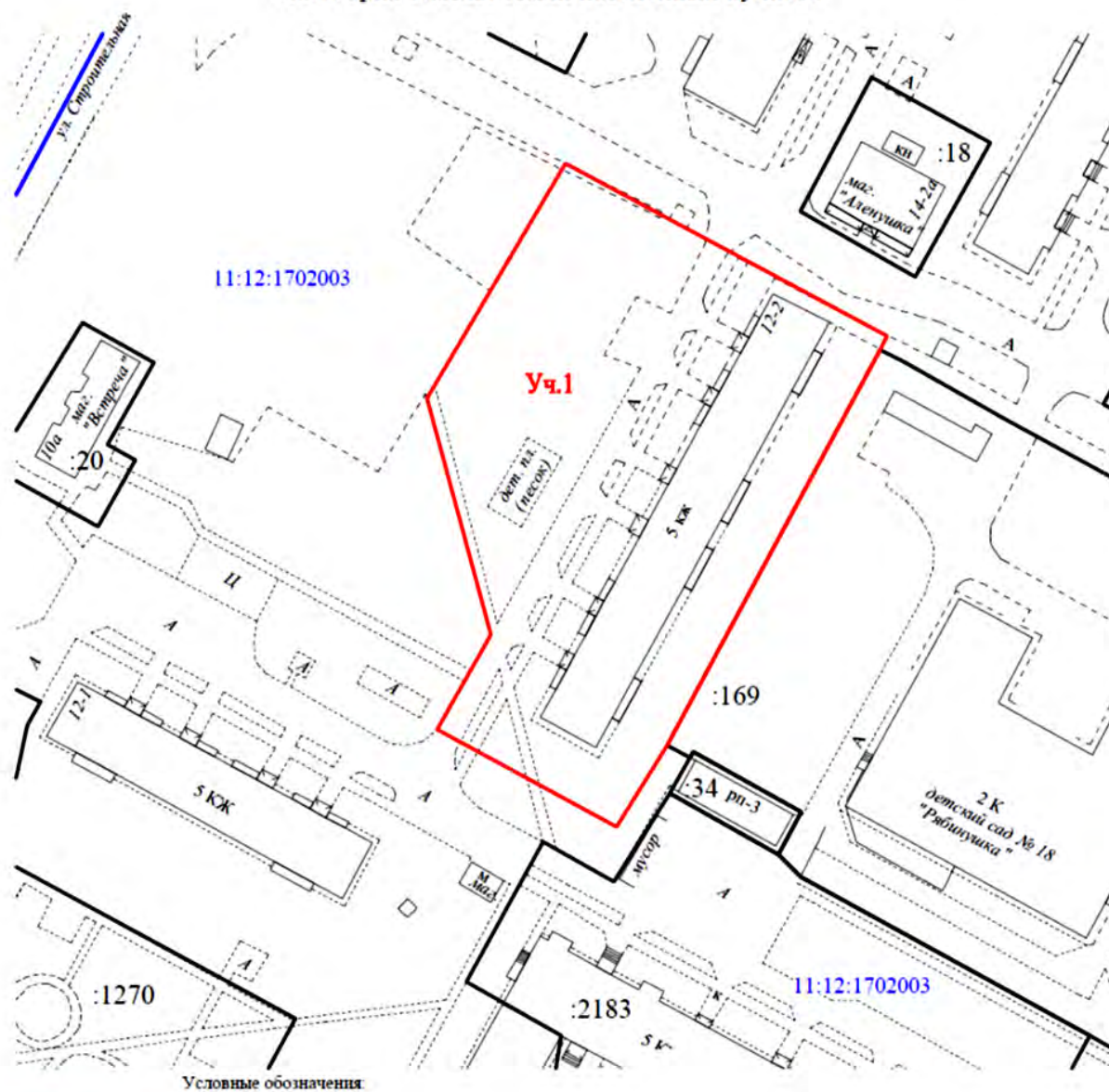
И.о. главы администрации

О.М. Барабкин

## СХЕМА

### расположения земельного участка на кадастровом плане территории

Объект: для обслуживания многоквартирного жилого дома  
Адрес: Республика Коми, г. Печора, ул. Строительная, д. 12-2  
Кадастровый квартал: 11:12:1702003  
Площадь земельного участка: 4436 кв.м.  
Категория земель: земли населенных пунктов



Условные обозначения

- - граница образуемого земельного участка;
- - существующая часть границы, имеющиеся в ГКН сведения о которой достаточны для определения ее местоположения;
- - граница кадастрового квартала;

11:12:1702003 - номер кадастрового квартала;

:229 - кадастровый номер земельного участка;

Уч.1 - обозначение образуемого земельного участка.

Масштаб 1:1000



\*\*\*\*\*

**ПОСТАНОВЛЕНИЕ  
ШУӨМ  
(ПРОЕКТ)**

«    » \_\_\_\_\_ 2013 г  
г. Печора, Республика Коми

№ \_\_\_\_\_

Об утверждении схемы расположения земельного участка на кадастровом плане территории для обслуживания многоквартирного жилого дома по адресу: Республика Коми, г. Печора, ул. Строительная, д. 14-2

На основании ст.ст. 11, 36 п.7 Земельного Кодекса Российской Федерации от 25.10.2001 № 136-ФЗ

администрация ПОСТАНОВЛЯЕТ:

1. Утвердить схему расположения земельного участка на кадастровом плане территории в составе земель населенных пунктов, расположенного в кадастровом квартале 11:12:1702003 по адресу: Республика Коми, г. Печора, ул. Строительная, д. 14-2, для обслуживания многоквартирного жилого дома, согласно приложению.

2. Индивидуальному предпринимателю Довгалюку Геннадию Дмитриевичу обеспечить государственный кадастровый учет земельного участка в соответствии с Федеральным законом от 24.07.2007 №221-ФЗ «О государственном кадастре недвижимости».

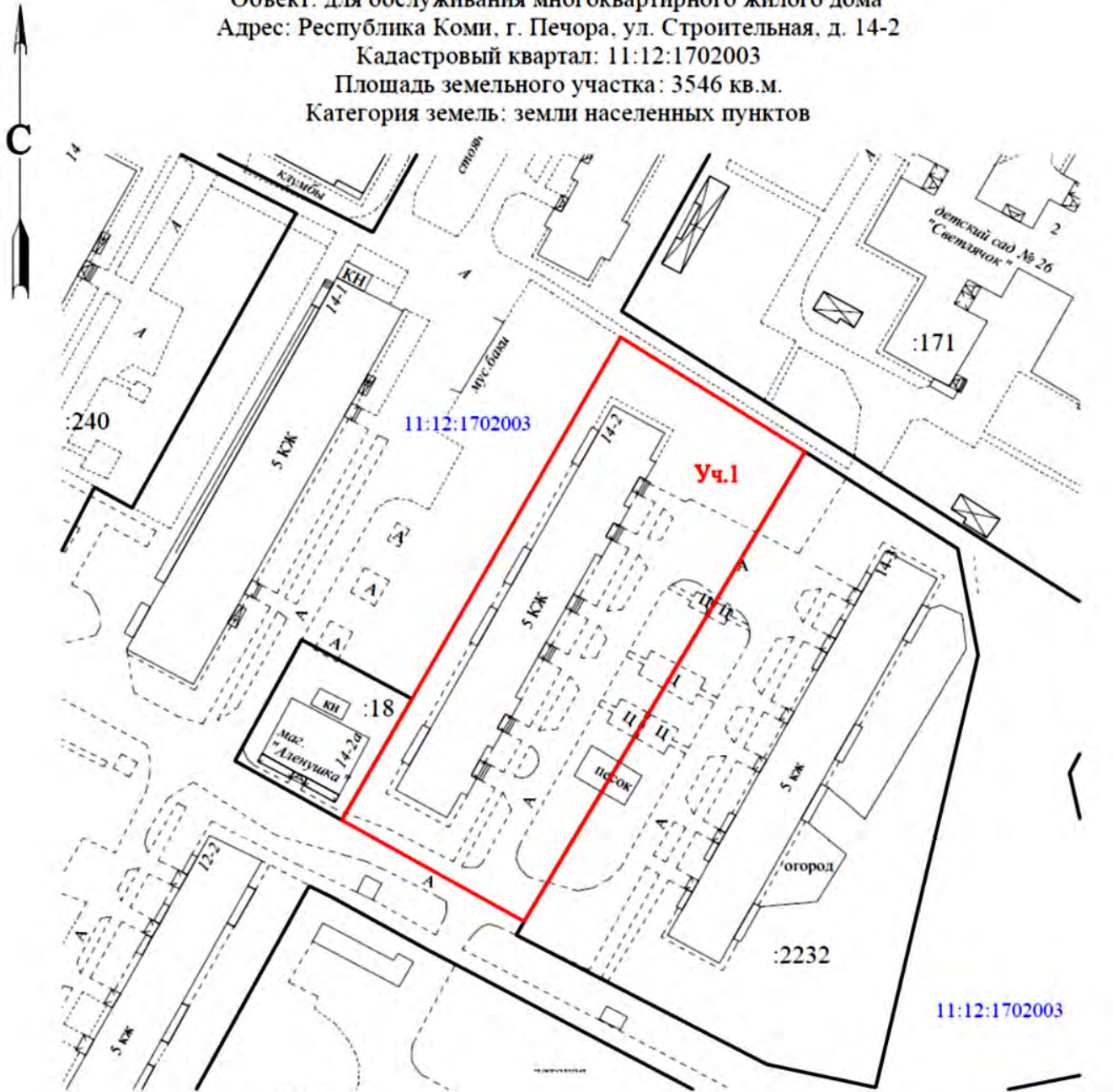
И.о. главы администрации

О.М. Барабкин

### СХЕМА

#### расположения земельного участка на кадастровом плане территории

Объект: для обслуживания многоквартирного жилого дома  
Адрес: Республика Коми, г. Печора, ул. Строительная, д. 14-2  
Кадастровый квартал: 11:12:1702003  
Площадь земельного участка: 3546 кв.м.  
Категория земель: земли населенных пунктов



Условные обозначения:

- - граница образуемого земельного участка;
- - существующая часть границы, имеющиеся в ГКН сведения о которой достаточны для определения ее местоположения;
- - граница кадастрового квартала;

11:12:1702003 - номер кадастрового квартала;

:229 - кадастровый номер земельного участка;

Уч.1 - обозначение образуемого земельного участка.

Масштаб 1:1000

\*\*\*\*\*

**ПОСТАНОВЛЕНИЕ  
ШУӨМ  
(ПРОЕКТ)**

«    » \_\_\_\_\_ 2013 г  
г. Печора, Республика Коми

№ \_\_\_\_\_

Об утверждении схемы расположения земельного участка на кадастровом плане территории для обслуживания многоквартирного жилого дома по адресу: Республика Коми, г. Печора, ул. Строительная, д. 16

На основании ст.ст. 11, 36 п.7 Земельного Кодекса Российской Федерации от 25.10.2001 № 136-ФЗ

администрация ПОСТАНОВЛЯЕТ:

1. Утвердить схему расположения земельного участка на кадастровом плане территории в составе земель населенных пунктов, расположенного в кадастровом квартале 11:12:1702003 по адресу: Республика Коми, г. Печора, ул. Строительная, д. 16, для обслуживания многоквартирного жилого дома, согласно приложению.

2. Индивидуальному предпринимателю Довгалюку Геннадию Дмитриевичу обеспечить государственный кадастровый учет земельного участка в соответствии с Федеральным законом от 24.07.2007 №221-ФЗ «О государственном кадастре недвижимости».

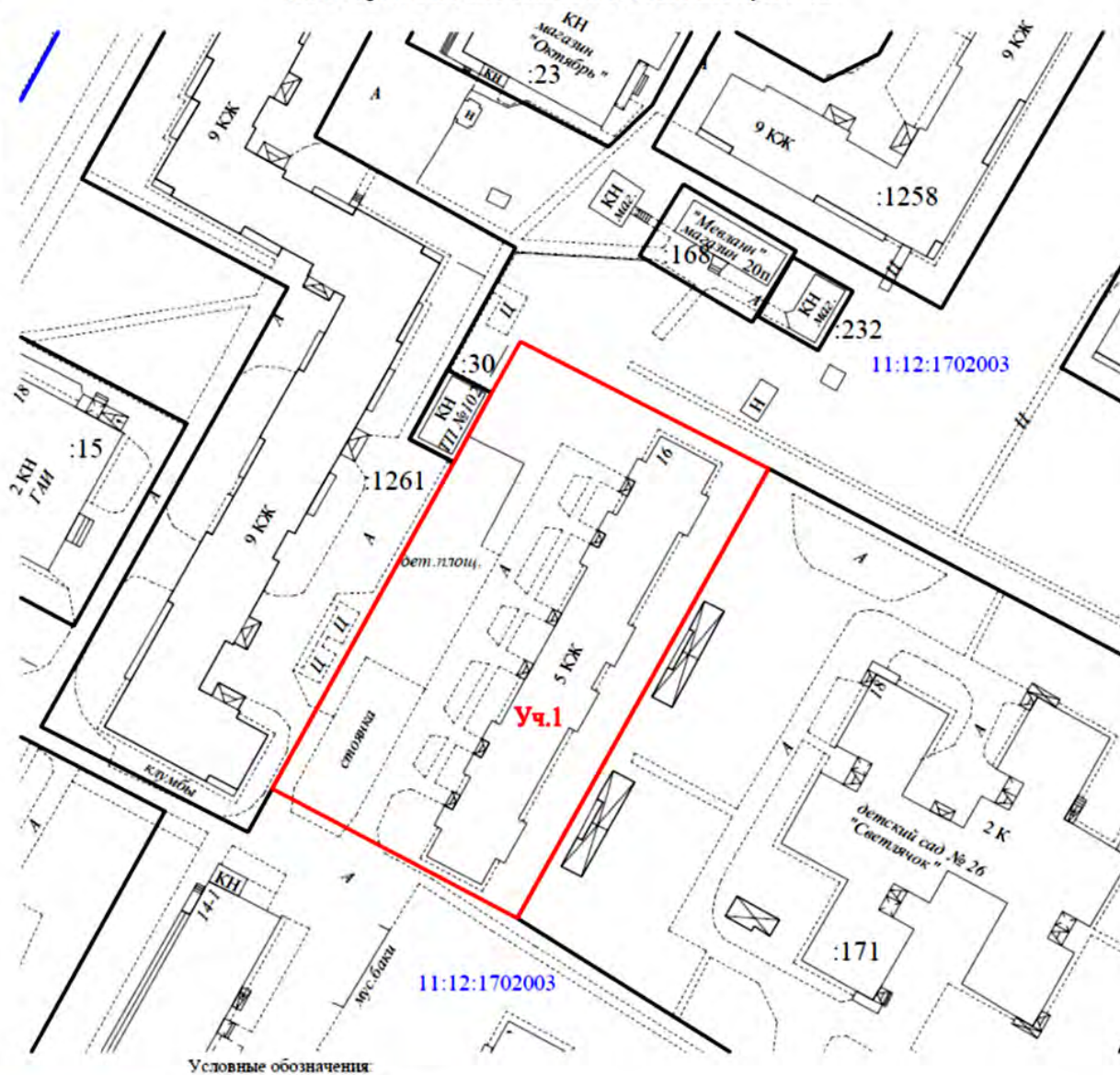
И.о. главы администрации

О.М. Барабкин

## СХЕМА

### расположения земельного участка на кадастровом плане территории

Объект: для обслуживания многоквартирного жилого дома  
Адрес: Республика Коми, г. Печора, ул. Строительная, д. 16  
Кадастровый квартал: 11:12:1702003  
Площадь земельного участка: 3635 кв.м.  
Категория земель: земли населенных пунктов



Условные обозначения:

- - граница образуемого земельного участка;
- - существующая часть границы, имеющиеся в ГКН сведения о которой достаточны для определения ее местоположения;
- - граница кадастрового квартала;
- 11:12:1702003 - номер кадастрового квартала;
- :229 - кадастровый номер земельного участка;
- Уч.1 - обозначение образуемого земельного участка.

Масштаб 1:1000

\*\*\*\*\*

**ПОСТАНОВЛЕНИЕ  
ШУӨМ  
(ПРОЕКТ)**

«    » \_\_\_\_\_ 2013 г  
г. Печора, Республика Коми

№ \_\_\_\_\_

Об утверждении схемы расположения земельного участка на кадастровом плане территории для обслуживания многоквартирного жилого дома по адресу: Республика Коми, г. Печора, ул. Строительная, д. 25

На основании ст.ст. 11, 36 п.7 Земельного Кодекса Российской Федерации от 25.10.2001 № 136-ФЗ

администрация ПОСТАНОВЛЯЕТ:

1. Утвердить схему расположения земельного участка на кадастровом плане территории в составе земель населенных пунктов, расположенного в кадастровом квартале 11:12:1702002 по адресу: Республика Коми, г. Печора, ул. Строительная, д. 25, для обслуживания многоквартирного жилого дома, согласно приложению.

2. Индивидуальному предпринимателю Довгалюку Геннадию Дмитриевичу обеспечить государственный кадастровый учет земельного участка в соответствии с Федеральным законом от 24.07.2007 №221-ФЗ «О государственном кадастре недвижимости».

И.о. главы администрации

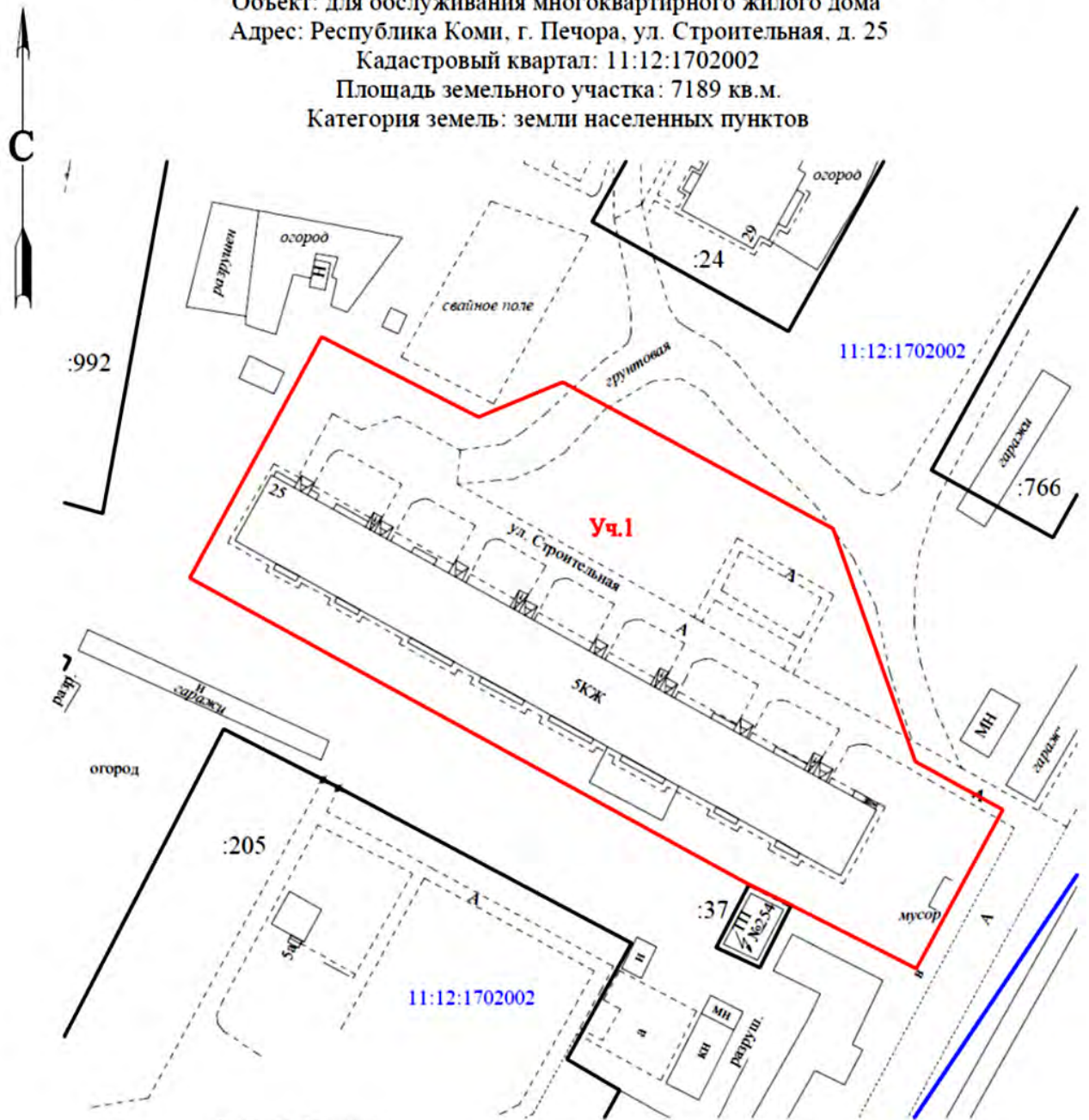
О.М. Барабкин



## СХЕМА

### расположения земельного участка на кадастровом плане территории

Объект: для обслуживания многоквартирного жилого дома  
Адрес: Республика Коми, г. Печора, ул. Строительная, д. 25  
Кадастровый квартал: 11:12:1702002  
Площадь земельного участка: 7189 кв.м.  
Категория земель: земли населенных пунктов



Условные обозначения:

- - граница образуемого земельного участка;
- - существующая часть границы, имеющиеся в ГКН сведения о которой достаточны для определения ее местоположения;
- - граница кадастрового квартала;

11:12:1702002 - номер кадастрового квартала;

:229 - кадастровый номер земельного участка;

**Уч.1** - обозначение образуемого земельного участка.

Масштаб 1:1000





ИЗДАНИЕ СОВЕТА И АДМИНИСТРАЦИИ  
МУНИЦИПАЛЬНОГО РАЙОНА «ПЕЧОРА»

Редколлегия: Калинин Н.Л., Фетисова О.И.

Адрес редакции: 169600 Республика Коми  
г.Печора,  
ул. Ленинградская 15  
телефон 8 (82142) 7-30-46  
e-mail: [mr\\_pechora@mail.ru](mailto:mr_pechora@mail.ru)

официальный сайт администрации МР «Печора»  
<http://pechoraonline.ru>

Подписано в печать 21 октября 2013 г. Тираж 53 экз. Формат А4.  
Распространяется бесплатно

Отпечатано в администрации муниципального района «Печора».  
169600, Республика Коми, г. Печора, ул. Ленинградская, 15, каб.302-303.