

Информационный Вестник

Совета и администрации
муниципального района
"Печора"



выпуск № 8

(часть II)

1 июня 2013 г.
г. Печора

РАЗДЕЛ ПЕРВЫЙ:

Нормативные правовые акты Совета муниципального района «Печора» и проекты нормативных правовых актов

№	наименование	стр
1.	Распоряжение и.о. главы муниципального района «Печора» - председателя Совета района от 31 мая 2013 года № 05-67 «О проведении публичных слушаний по проектам муниципальных правовых актов»	5
2.	Распоряжение и.о. главы муниципального района «Печора» - председателя Совета района от 3 июня 2013 года № 05-68 «О проведении публичных слушаний по проектам муниципальных правовых актов»	7
3.	Проект решения Совета муниципального района «Печора» «О внесении изменений в решение Совета муниципального района «Печора» от 20 ноября 2012 года № 5-12/187 «Об утверждении прогнозного плана приватизации имущества, находящегося в собственности муниципального образования муниципального района «Печора», на 2013 год»	8

РАЗДЕЛ ВТОРОЙ:

Нормативные правовые акты администрации муниципального района «Печора» и проекты нормативных правовых актов

№	наименование	стр.
1.	Проект постановления администрации муниципального района «Печора» «Об утверждении схемы расположения земельного участка на кадастровом плане территории для обслуживания многоквартирного жилого дома по адресу: Республика Коми, г. Печора, п. Чикшино, ул. Северная, д. 2»	10
2.	Проект постановления администрации муниципального района «Печора» «Об утверждении схемы расположения земельного участка на кадастровом плане территории для обслуживания многоквартирного жилого дома по адресу: Республика Коми, г. Печора, п. Чикшино, ул. Северная, д. 5»	12
3.	Проект постановления администрации муниципального района «Печора» «Об утверждении схемы расположения земельного участка на кадастровом плане территории для обслуживания многоквартирного жилого дома по адресу: Республика Коми, г. Печора, п. Чикшино, ул. Северная, д. 7»	14
4.	Проект постановления администрации муниципального района «Печора» «Об утверждении схемы расположения земельного участка на кадастровом плане территории для обслуживания многоквартирного жилого дома по адресу: Республика Коми, г. Печора, п. Чикшино, ул. Северная, д. 10»	16
5.	Проект постановления администрации муниципального района «Печора»	18

	«Об утверждении схемы расположения земельного участка на кадастровом плане территории для обслуживания многоквартирного жилого дома по адресу: Республика Коми, г. Печора, п. Чикшино, ул. Северная, д. 11»	
6.	Проект постановления администрации муниципального района «Печора» «Об утверждении схемы расположения земельного участка на кадастровом плане территории для обслуживания многоквартирного жилого дома по адресу: Республика Коми, г. Печора, п. Чикшино, ул. Северная, д. 12»	20
7.	Проект постановления администрации муниципального района «Печора» «Об утверждении схемы расположения земельного участка на кадастровом плане территории для обслуживания многоквартирного жилого дома по адресу: Республика Коми, г. Печора, п. Чикшино, ул. Северная, д. 13»	22
8.	Проект постановления администрации муниципального района «Печора» «Об утверждении схемы расположения земельного участка на кадастровом плане территории для обслуживания многоквартирного жилого дома по адресу: Республика Коми, г. Печора, п. Чикшино, ул. Северная, д. 17»	24
9.	Проект постановления администрации муниципального района «Печора» «Об утверждении схемы расположения земельного участка на кадастровом плане территории для обслуживания многоквартирного жилого дома по адресу: Республика Коми, г. Печора, п. Чикшино, ул. Центральная, д. 3»	26
10.	Проект постановления администрации муниципального района «Печора» «Об утверждении схемы расположения земельного участка на кадастровом плане территории для обслуживания многоквартирного жилого дома по адресу: Республика Коми, г. Печора, п. Чикшино, ул. Центральная, д. 7»	28
11.	Проект постановления администрации муниципального района «Печора» «Об утверждении схемы расположения земельного участка на кадастровом плане территории для обслуживания многоквартирного жилого дома по адресу: Республика Коми, г. Печора, п. Чикшино, ул. Центральная, д. 18»	30
12.	Проект постановления администрации муниципального района «Печора» «Об изменении вида разрешенного использования и наименования здания, вида разрешенного использования земельного участка, расположенных по адресу: Республика Коми, г. Печора, ул. Социалистическая, д. 86А»	32
13.	Проект постановления администрации муниципального района «Печора» «Об изменении вида разрешенного использования и наименования здания, вида разрешенного использования земельного участка, расположенных по адресу: РК, г. Печора, О.Кошевого, д. 8А»	34

Объявления:

«Публичные слушания по проектам постановлений администрации муниципального района «Печора»:

«Об утверждении схемы расположения земельного участка на кадастровом плане территории для обслуживания многоквартирного жилого дома по адресу: Республика Коми, г. Печора, п. Чикшино, ул. Северная, д. 2»;

- «Об утверждении схемы расположения земельного участка на кадастровом плане территории для обслуживания многоквартирного жилого дома по адресу: Республика Коми, г. Печора, п. Чикшино, ул. Северная, д. 5»;

- «Об утверждении схемы расположения земельного участка на кадастровом плане территории для обслуживания многоквартирного жилого дома по адресу: Республика Коми, г. Печора, п. Чикшино, ул. Северная, д. 7»;

- «Об утверждении схемы расположения земельного участка на кадастровом плане территории для обслуживания многоквартирного жилого дома по адресу: Республика Коми, г. Печора, п. Чикшино, ул. Северная, д. 10»;

- «Об утверждении схемы расположения земельного участка на кадастровом плане территории для обслуживания многоквартирного жилого дома по адресу: Республика Коми, г. Печора, п. Чикшино, ул. Северная, д. 11»;

- «Об утверждении схемы расположения земельного участка на кадастровом плане территории для обслуживания многоквартирного жилого дома по адресу: Республика Коми, г. Печора, п. Чикшино, ул. Северная, д. 12»;

- «Об утверждении схемы расположения земельного участка на кадастровом плане территории для обслуживания многоквартирного жилого дома по адресу: Республика Коми, г. Печора, п. Чикшино, ул. Северная, д. 13»;

- «Об утверждении схемы расположения земельного участка на кадастровом плане территории для обслуживания многоквартирного жилого дома по адресу: Республика Коми, г. Печора, п. Чикшино, ул. Северная, д. 17»;

- «Об утверждении схемы расположения земельного участка на кадастровом плане территории для обслуживания многоквартирного жилого дома по адресу: Республика Коми, г. Печора, п. Чикшино, ул. Центральная, д. 3»;

- «Об утверждении схемы расположения земельного участка на кадастровом плане территории для обслуживания многоквартирного жилого дома по адресу: Республика Коми, г. Печора, п. Чикшино, ул. Центральная, д. 7»;

- «Об утверждении схемы расположения земельного участка на кадастровом плане территории для обслуживания многоквартирного жилого дома по адресу: Республика Коми, г. Печора, п. Чикшино, ул. Центральная, д. 18»

состоятся **11 июня 2013 г. в 10-00** в администрации сельского поселения «Чикшино» по адресу: г. Печора, п. Чикшино, ул. Центральная, 2».

«Публичные слушания по проектам муниципальных правовых актов:

Постановления администрации муниципального района «Печора» «Об изменении вида разрешенного использования земельного участка, расположенных по адресу: Республика Коми, г. Печора, ул. О. Кошевого, д. 8А»;

постановления администрации муниципального района «Печора» «Об изменении вида разрешенного использования и наименования здания, вида разрешенного использования земельного участка, расположенных по адресу: Республика Коми, г. Печора, ул. Социалистическая, д. 86А»;

решения Совета муниципального района «Печора» «О внесении изменений в решение Совета муниципального района «Печора» от 20 ноября 2012 года № 5-12/187 «Об утверждении прогнозного плана приватизации имущества, находящегося в собственности муниципального образования муниципального района «Печора» на 2013 год»

состоятся **14 июня 2013 г. в 16-00** в сессионном зале администрации МР «Печора» по адресу: г. Печора, ул. Ленинградская, д.15».

РАЗДЕЛ ПЕРВЫЙ:

Нормативные правовые акты Совета муниципального района «Печора» и проекты нормативных правовых актов

РАСПОРЯЖЕНИЕ ТШӨКТӨМ

« 31 » мая 2013 г.
г. Печора, Республика Коми

№ 05-67

О проведении публичных слушаний
по проектам муниципальных правовых актов

В соответствии с частью 3 статьи 28 Федерального закона от 06 октября 2003 года № 131-ФЗ «Об общих принципах организации местного самоуправления в Российской Федерации» и статьей 16 Устава муниципального образования муниципального района «Печора»:

1. Назначить на 11 июня 2013 года проведение публичных слушаний по проектам постановлений администрации муниципального района «Печора»:

- «Об утверждении схемы расположения земельного участка на кадастровом плане территории для обслуживания многоквартирного жилого дома по адресу: Республика Коми, г. Печора, п. Чикшино, ул. Северная, д. 2»;

- «Об утверждении схемы расположения земельного участка на кадастровом плане территории для обслуживания многоквартирного жилого дома по адресу: Республика Коми, г. Печора, п. Чикшино, ул. Северная, д. 5»;

- «Об утверждении схемы расположения земельного участка на кадастровом плане территории для обслуживания многоквартирного жилого дома по адресу: Республика Коми, г. Печора, п. Чикшино, ул. Северная, д. 7»;

- «Об утверждении схемы расположения земельного участка на кадастровом плане территории для обслуживания многоквартирного жилого дома по адресу: Республика Коми, г. Печора, п. Чикшино, ул. Северная, д. 10»;

- «Об утверждении схемы расположения земельного участка на кадастровом плане территории для обслуживания многоквартирного жилого дома по адресу: Республика Коми, г. Печора, п. Чикшино, ул. Северная, д. 11»;

- «Об утверждении схемы расположения земельного участка на кадастровом плане территории для обслуживания многоквартирного жилого дома по адресу: Республика Коми, г. Печора, п. Чикшино, ул. Северная, д. 12»;

- «Об утверждении схемы расположения земельного участка на кадастровом плане территории для обслуживания многоквартирного жилого дома по адресу: Республика Коми, г. Печора, п. Чикшино, ул. Северная, д. 13»;

- «Об утверждении схемы расположения земельного участка на кадастровом плане территории для обслуживания многоквартирного жилого дома по адресу: Республика Коми, г. Печора, п. Чикшино, ул. Северная, д. 17»;

- «Об утверждении схемы расположения земельного участка на кадастровом плане территории для обслуживания многоквартирного жилого дома по адресу: Республика Коми, г. Печора, п. Чикшино, ул. Центральная, д. 3»;

- «Об утверждении схемы расположения земельного участка на кадастровом плане территории для обслуживания многоквартирного жилого дома по адресу: Республика Коми, г. Печора, п. Чикшино, ул. Центральная, д. 7»;

- «Об утверждении схемы расположения земельного участка на кадастровом плане территории для обслуживания многоквартирного жилого дома по адресу: Республика Коми, г. Печора, п. Чикшино, ул. Центральная, д. 18».

2. Опубликовать настоящее распоряжение, проекты постановлений и объявление о проведении публичных слушаний в Информационном вестнике Совета и администрации муниципального района «Печора».

3. Опубликовать настоящее распоряжение, объявление о проведении публичных слушаний и итоги публичных слушаний в газете «Печорское время».

4. Разместить настоящее распоряжение, проекты постановлений и объявление о проведении публичных слушаний на официальном сайте администрации муниципального района «Печора».

И.о. главы муниципального района «Печора» -
председателя Совета района

А.А. Амонариев

**РАСПОРЯЖЕНИЕ
ТШӨКТӨМ**

« 3 » июня 2013 г.
г. Печора, Республика Коми

№ 05-68

О проведении публичных слушаний
по проектам муниципальных правовых актов

В соответствии с частью 3 статьи 28 Федерального закона от 6 октября 2003 года № 131-ФЗ «Об общих принципах организации местного самоуправления в Российской Федерации» и статьей 16 Устава муниципального образования муниципального района «Печора»:

1. Назначить на 14 июня 2013 года проведение публичных слушаний по проектам муниципальных правовых актов:

 постановления администрации муниципального района «Печора» «Об изменении вида разрешенного использования и наименования здания, вида разрешенного использования земельного участка, расположенных по адресу: Республика Коми, г. Печора, ул. О. Кошевого, д. 8А»;

 постановления администрации муниципального района «Печора» «Об изменении вида разрешенного использования и наименования здания, вида разрешенного использования земельного участка, расположенных по адресу: Республика Коми, г. Печора, ул. Социалистическая, д. 86А»;

 решения Совета муниципального района «Печора» «О внесении изменений в решение Совета муниципального района «Печора» от 20 ноября 2012 года № 5-12/187 «Об утверждении прогнозного плана приватизации имущества, находящегося в собственности муниципального образования муниципального района «Печора» на 2013 год».

2. Опубликовать настоящее распоряжение, объявление о проведении публичных слушаний, итоги публичных слушаний в газете «Печорское время».

3. Опубликовать настоящее распоряжение, проекты муниципальных правовых актов и объявление о проведении публичных слушаний в Информационном вестнике Совета и администрации муниципального района «Печора» № 8 от 1 июня 2013 года.

И.о. главы муниципального района «Печора» -
председателя Совета района

А.А. Амонариев

**РЕШЕНИЕ
КЫВКÖРТÖД
(ПРОЕКТ)**

О внесении изменений в решение Совета муниципального района «Печора» от 20 ноября 2012 года № 5-12/187 «Об утверждении прогнозного плана приватизации имущества, находящегося в собственности муниципального образования муниципального района «Печора», на 2013 год»

На основании статьи 26 Устава муниципального образования муниципального района «Печора», в соответствии с Правилами разработки прогнозного плана (программы) приватизации, подготовки и принятия решений об условиях приватизации имущества, находящегося в собственности муниципального образования муниципального района «Печора», утвержденными решением Совета муниципального района «Печора» от 19 февраля 2008 года № 4-7/112, Совет муниципального района «Печора» **р е ш и л:**

1. Внести изменение в решение Совета муниципального района «Печора» от 20 ноября 2012 года № 5-12/187 «Об утверждении прогнозного плана приватизации имущества, находящегося в собственности муниципального образования муниципального района «Печора», на 2013 год» согласно приложению к настоящему решению.

2. Контроль за выполнением настоящего решения возложить на постоянные комиссии Совета муниципального района «Печора» по бюджету, налогам и экономическому развитию муниципального района (Родинский О.А.) и по законности и работе с общественными организациями (Аликин Ю.А.).

3. Настоящее решение вступает в силу со дня его официального опубликования.

Глава муниципального района «Печора» -
председатель Совета района

К. В. Гаркайс

Изменение

в прогнозный план приватизации имущества, находящегося в собственности
муниципального образования муниципального района «Печора», на 2013 год
(приложение к решению Совета муниципального района «Печора»
от 20 ноября 2012 года № 5-12/187)

1. Часть 1 раздела II дополнить пунктами 19,20 следующего содержания:

№ п/п	Наименование, характеристика имущества	Год постройки	Балансодержатель объекта	Срок продажи
19.	Административное здание, Республика Коми, г.Печора, ул. Социалистическая, д. 86а	1978	имущество казны	II полугодие
20.	Производственное здание, Республика Коми, г.Печора, ул.О.Кошевого, д.8а	1965,1972	имущество казны	II полугодие

РАЗДЕЛ ВТОРОЙ:

Нормативные правовые акты администрации муниципального района «Печора» и проекты нормативных правовых актов

ПОСТАНОВЛЕНИЕ ШУӨМ (ПРОЕКТ)

« » 2013 г.
г. Печора, Республика Коми

№ _____

Об утверждении схемы расположения земельного участка на кадастровом плане территории для обслуживания многоквартирного жилого дома по адресу: Республика Коми, г. Печора, п. Чикшино, ул. Северная, д. 2.

На основании ст.ст. 11, 36 п.7 Земельного Кодекса Российской Федерации от 25.10.2001 № 136-ФЗ

администрация ПОСТАНОВЛЯЕТ:

1. Утвердить схему расположения земельного участка на кадастровом плане территории в составе земель населенных пунктов, расположенного в кадастровом квартале 11:12:3301001 по адресу: Республика Коми, г. Печора, п. Чикшино, ул. Северная, д. 2, для обслуживания многоквартирного жилого дома, согласно приложению.

2. Обществу с ограниченной ответственностью «Печорская инженерно-геологическая экспедиция» обеспечить государственный кадастровый учет земельного участка в соответствии с Федеральным законом от 24.07.2007 №221-ФЗ «О государственном кадастре недвижимости».

Глава администрации

В.А. Николаев

СХЕМА

расположения земельного участка на кадастровом плане территории

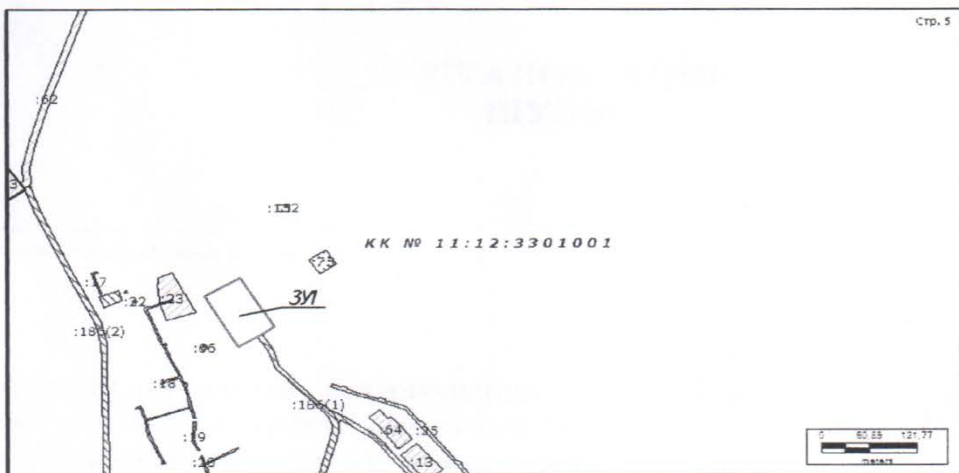
Объект: земельный участок под многоквартирным жилым домом

Адрес: Республика Коми, г. Печора, п. Чикшино, ул. Северная д.2

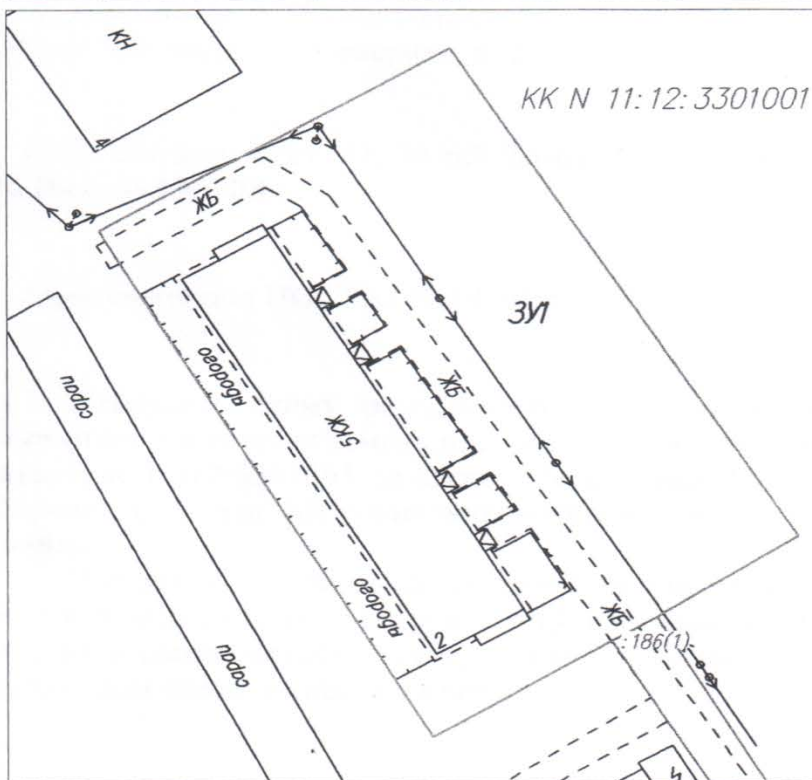
Кадастровый квартал: 11:12:3301001

Площадь земельного участка: 4692.45 кв.м.

Категория земель: земли населенных пунктов



Масштаб 1:10000



Масштаб 1:1000

Условные обозначения:

- | | |
|--------------------|--|
| — | — граница образуемого земельного участка |
| 3У1 | — обозначение образуемого земельного участка |
| КК N 11:12:3301001 | — номер кадастрового квартала |
| :186(1) | — кадастровый номер земельного участка |
| — | — существующая часть границы, имеющиеся в ГКН сведения о которой достаточны для определения ее местоположения. |

**ПОСТАНОВЛЕНИЕ
ШУӨМ
(ПРОЕКТ)**

« » 2013 г.
г. Печора, Республика Коми

№

Об утверждении схемы расположения земельного участка на кадастровом плане территории для обслуживания многоквартирного жилого дома по адресу: Республика Коми, г. Печора, п. Чикшино, ул. Северная, д. 5.

На основании ст.ст. 11, 36 п.7 Земельного Кодекса Российской Федерации от 25.10.2001 № 136-ФЗ

администрация ПОСТАНОВЛЯЕТ:

1. Утвердить схему расположения земельного участка на кадастровом плане территории в составе земель населенных пунктов, расположенного в кадастровом квартале 11:12:3301001 по адресу: Республика Коми, г. Печора, п. Чикшино, ул. Северная, д. 5, для обслуживания многоквартирного жилого дома, согласно приложению.

2. Обществу с ограниченной ответственностью «Печорская инженерно-геологическая экспедиция» обеспечить государственный кадастровый учет земельного участка в соответствии с Федеральным законом от 24.07.2007 №221-ФЗ «О государственном кадастре недвижимости».

Глава администрации

В.А. Николаев

СХЕМА

расположения земельного участка на кадастровом плане территории

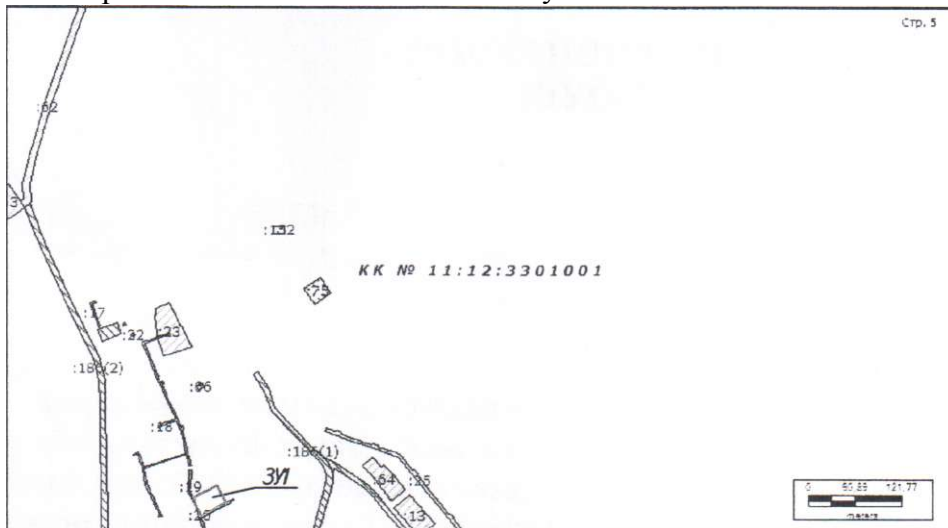
Объект: земельный участок под многоквартирным жилым домом

Адрес: Республика Коми, г. Печора, п. Чикшино. ул. Северная д. 5

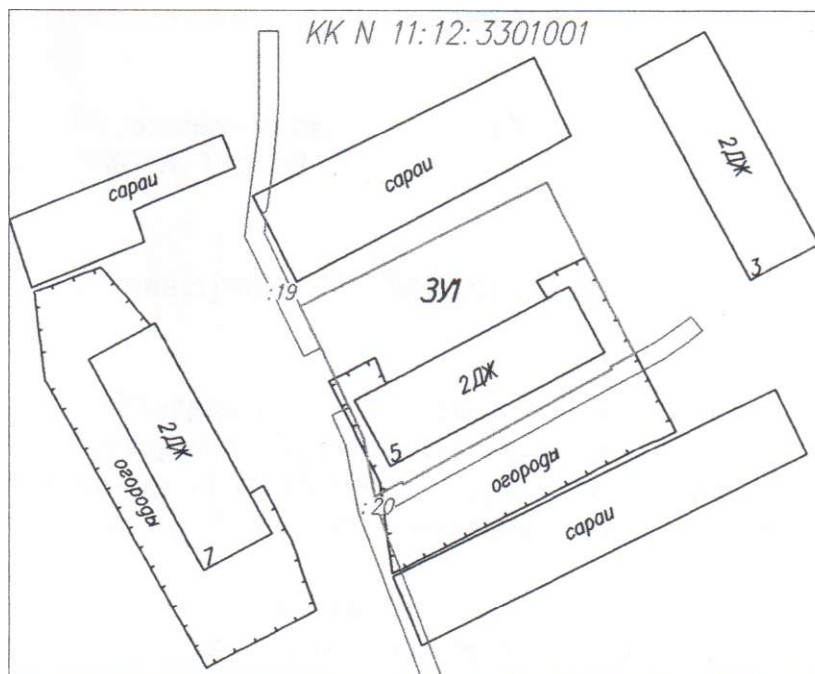
Кадастровый квартал: 11:12:3301001

Площадь земельного участка: 976.83 кв.м.

Категория земель: земли населенных пунктов



Масштаб 1:10000



Масштаб 1:1000

Условные обозначения:

- | | |
|--|---|
| | - граница образуемого земельного участка |
| | - обозначение образуемого земельного участка |
| | - номер кадастрового квартала |
| | - кадастровый номер земельного участка |
| | - существующая часть граница, имеющиеся в ГКН сведения о которой достаточны для определения ее местоположения |

**ПОСТАНОВЛЕНИЕ
ШУӨМ
(ПРОЕКТ)**

« » 2013 г.
г. Печора, Республика Коми

№ _____

Об утверждении схемы расположения земельного участка на кадастровом плане территории для обслуживания многоквартирного жилого дома по адресу: Республика Коми, г. Печора, п. Чикшино, ул. Северная, д. 7.

На основании ст.ст. 11, 36 п.7 Земельного Кодекса Российской Федерации от 25.10.2001 № 136-ФЗ

администрация ПОСТАНОВЛЯЕТ:

1. Утвердить схему расположения земельного участка на кадастровом плане территории в составе земель населенных пунктов, расположенного в кадастровом квартале 11:12:3301001 по адресу: Республика Коми, г. Печора, п. Чикшино, ул. Северная, д. 7, для обслуживания многоквартирного жилого дома, согласно приложению.

2. Обществу с ограниченной ответственностью «Печорская инженерно-геологическая экспедиция» обеспечить государственный кадастровый учет земельного участка в соответствии с Федеральным законом от 24.07.2007 №221-ФЗ «О государственном кадастре недвижимости».

Глава администрации

В.А. Николаев

СХЕМА

расположения земельного участка на кадастровом плане территории

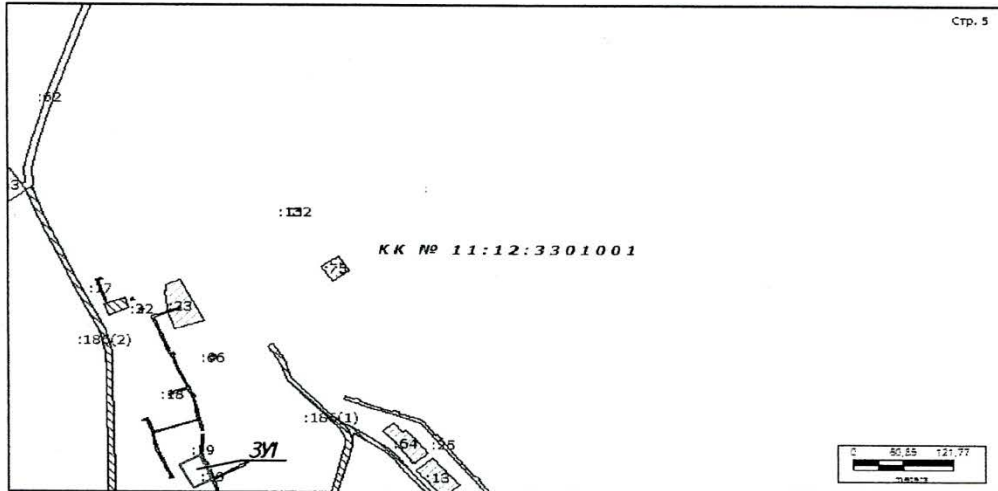
Объект: земельный участок под многоквартирным жилым домом

Адрес: Республика Коми, г. Печора, п. Чикшино, ул. Северная д. 7

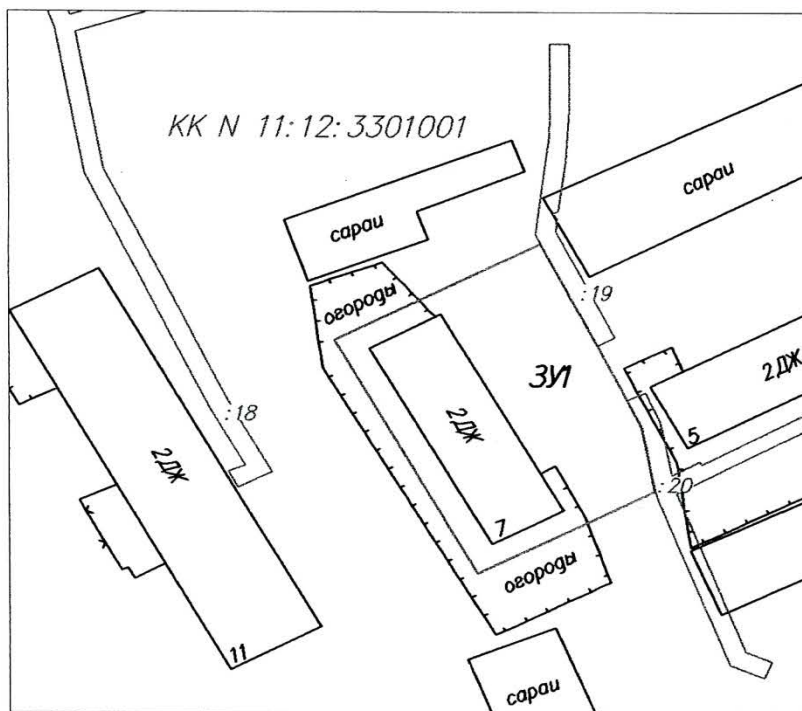
Кадастровый квартал: 11:12:3301001

Площадь земельного участка: 1060.10 кв. м.

Категория земель: земли населенных пунктов



Масштаб 1:10000



Масштаб 1:1000

Условные обозначения:

- | | |
|--------------------|--|
| — | — граница образуемого земельного участка |
| 3У1 | — обозначение образуемого земельного участка |
| КК N 11:12:3301001 | — номер кадастрового квартала |
| :20 | — кадастровый номер земельного участка |
| — | — существующая часть границы, имеющиеся в ГКН сведения о которой достаточны для определения ее местоположения. |

**ПОСТАНОВЛЕНИЕ
ШУӨМ
(ПРОЕКТ)**

« » 2013 г.
г. Печора, Республика Коми

№ _____

Об утверждении схемы расположения земельного участка на кадастровом плане территории для обслуживания многоквартирного жилого дома по адресу: Республика Коми, г. Печора, п. Чикшино, ул. Северная, д. 10.

На основании ст.ст. 11, 36 п.7 Земельного Кодекса Российской Федерации от 25.10.2001 № 136-ФЗ

администрация ПОСТАНОВЛЯЕТ:

1. Утвердить схему расположения земельного участка на кадастровом плане территории в составе земель населенных пунктов, расположенного в кадастровом квартале 11:12:3301001 по адресу: Республика Коми, г. Печора, п. Чикшино, ул. Северная, д. 10, для обслуживания многоквартирного жилого дома, согласно приложению.

2. Обществу с ограниченной ответственностью «Печорская инженерно-геологическая экспедиция» обеспечить государственный кадастровый учет земельного участка в соответствии с Федеральным законом от 24.07.2007 №221-ФЗ «О государственном кадастре недвижимости».

Глава администрации

В.А. Николаев

СХЕМА

расположения земельного участка на кадастровом плане территории

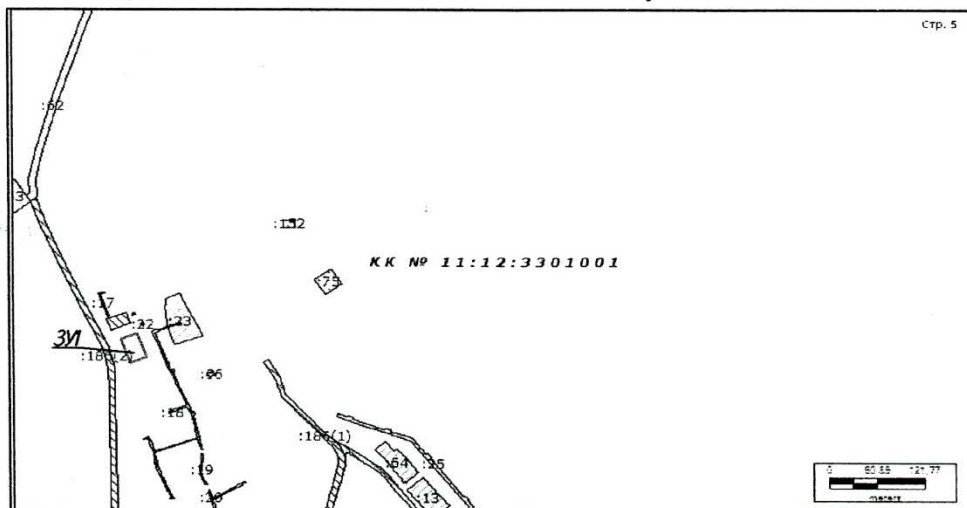
Объект: земельный участок под многоквартирным жилым домом

Адрес: Республика Коми, г. Печора, п. Чикшино, ул. Северная д.10

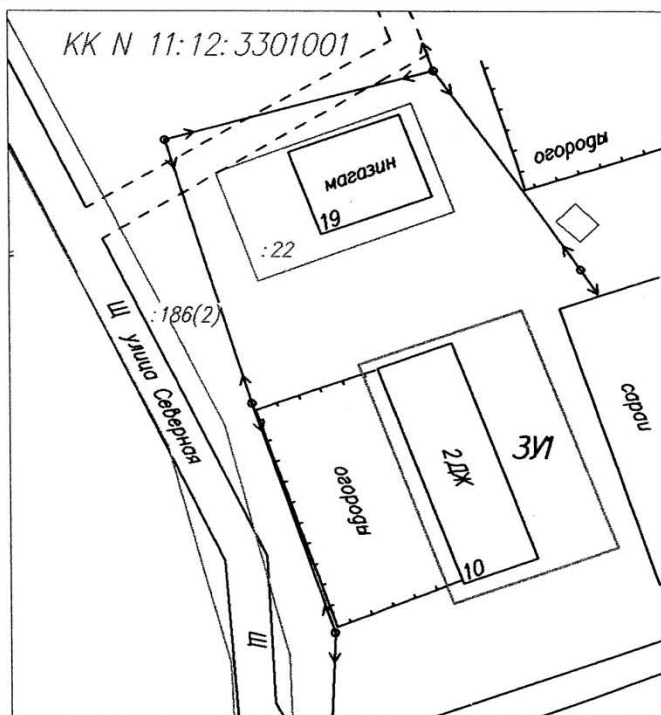
Кадастровый квартал: 11:12:3301001

Площадь земельного участка: 787.43 кв. м.

Категория земель: земли населенных пунктов



Масштаб 1:10000



Масштаб 1:1000

Условные обозначения:

- | | |
|--|--|
| | — граница образуемого земельного участка |
| | — обозначение образуемого земельного участка |
| | — номер кадастрового квартала |
| | — кадастровый номер земельного участка |
| | — существующая часть границы, имеющиеся в ГКН сведения о которой достаточны для определения ее местоположения. |

**ПОСТАНОВЛЕНИЕ
ШУӨМ
(ПРОЕКТ)**

« » 2013 г.
г. Печора, Республика Коми

№ _____

Об утверждении схемы расположения земельного участка на кадастровом плане территории для обслуживания многоквартирного жилого дома по адресу: Республика Коми, г. Печора, п. Чикшино, ул. Северная, д. 11.

На основании ст.ст. 11, 36 п.7 Земельного Кодекса Российской Федерации от 25.10.2001 № 136-ФЗ

администрация ПОСТАНОВЛЯЕТ:

1. Утвердить схему расположения земельного участка на кадастровом плане территории в составе земель населенных пунктов, расположенного в кадастровом квартале 11:12:3301001 по адресу: Республика Коми, г. Печора, п. Чикшино, ул. Северная, д. 11, для обслуживания многоквартирного жилого дома, согласно приложению.

2. Обществу с ограниченной ответственностью «Печорская инженерно-геологическая экспедиция» обеспечить государственный кадастровый учет земельного участка в соответствии с Федеральным законом от 24.07.2007 №221-ФЗ «О государственном кадастре недвижимости».

Глава администрации

В.А. Николаев

СХЕМА

расположения земельного участка на кадастровом плане территории

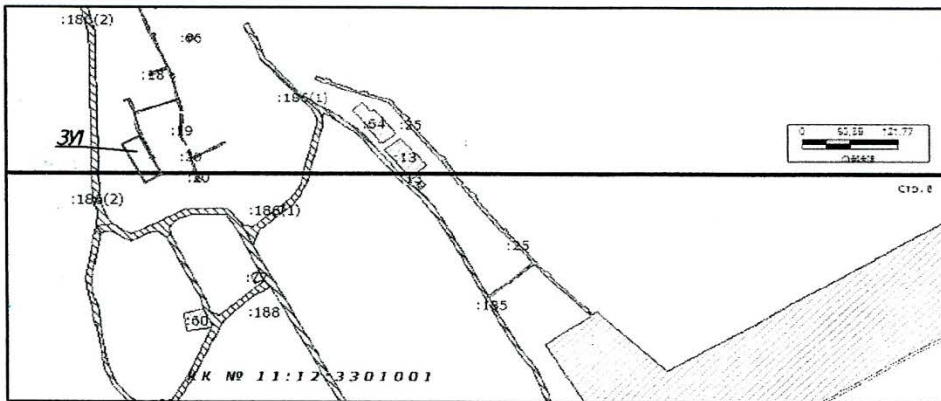
Объект: земельный участок под многоквартирным жилым домом

Адрес: Республика Коми, г. Печора, п. Чикшино, ул. Северная д.11

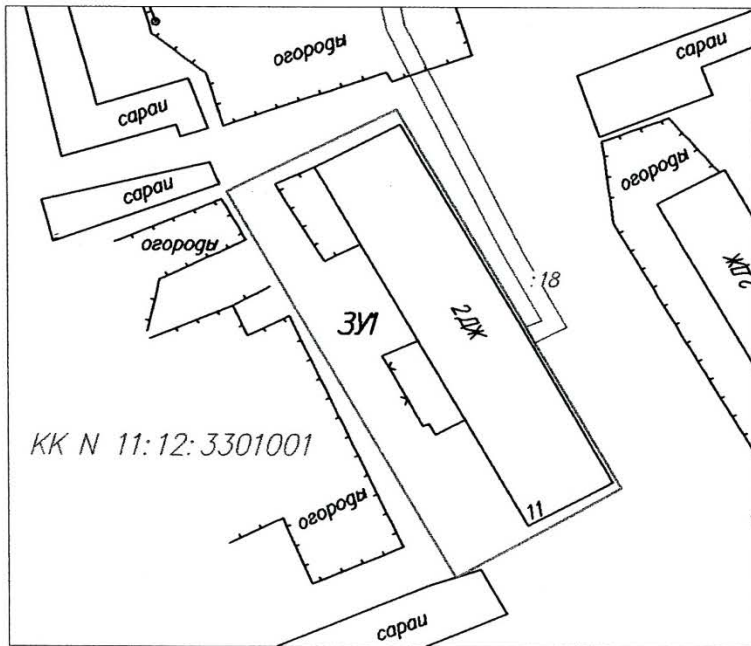
Кадастровый квартал: 11:12:3301001

Площадь земельного участка: 1562.28 кв. м.

Категория земель: земли населенных пунктов



Масштаб 1:10000



Масштаб 1:1000

Условные обозначения:

- | | |
|--|--|
| | — граница образуемого земельного участка |
| | — обозначение образуемого земельного участка |
| | — номер кадастрового квартала |
| | — кадастровый номер земельного участка |
| | — существующая часть границы, имеющиеся в ГКН сведения о которой достаточны для определения ее местоположения. |

**ПОСТАНОВЛЕНИЕ
ШУӨМ
(ПРОЕКТ)**

« » 2013 г.
г. Печора, Республика Коми

№ _____

Об утверждении схемы расположения земельного участка на кадастровом плане территории для обслуживания многоквартирного жилого дома по адресу: Республика Коми, г. Печора, п. Чикшино, ул. Северная, д. 12.

На основании ст.ст. 11, 36 п.7 Земельного Кодекса Российской Федерации от 25.10.2001 № 136-ФЗ

администрация ПОСТАНОВЛЯЕТ:

1. Утвердить схему расположения земельного участка на кадастровом плане территории в составе земель населенных пунктов, расположенного в кадастровом квартале 11:12:3301001 по адресу: Республика Коми, г. Печора, п. Чикшино, ул. Северная, д. 12, для обслуживания многоквартирного жилого дома, согласно приложению.

2. Обществу с ограниченной ответственностью «Печорская инженерно-геологическая экспедиция» обеспечить государственный кадастровый учет земельного участка в соответствии с Федеральным законом от 24.07.2007 №221-ФЗ «О государственном кадастре недвижимости».

Глава администрации

В.А. Николаев

СХЕМА

расположения земельного участка на кадастровом плане территории

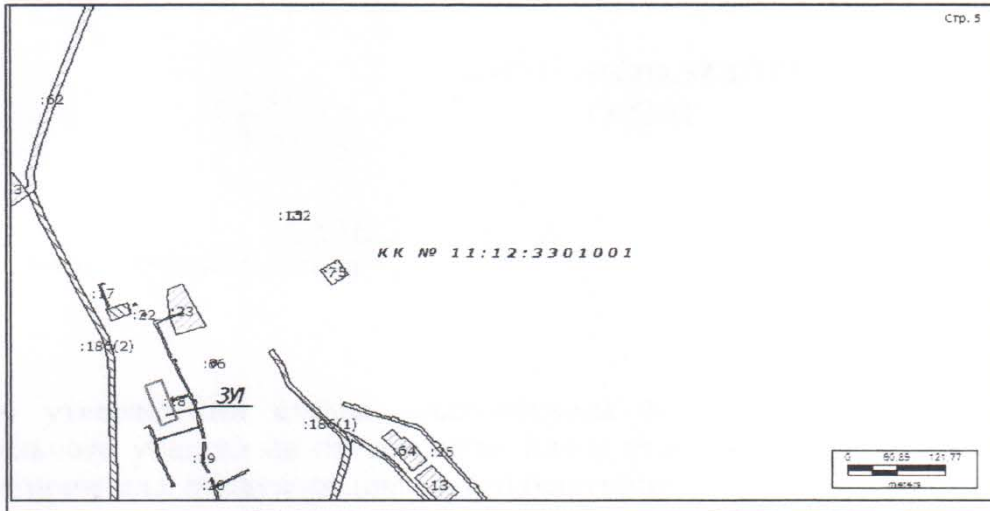
Объект: земельный участок под многоквартирным жилым домом

Адрес: Республика Коми, г. Печора, п. Чикшино, ул. Северная д.12

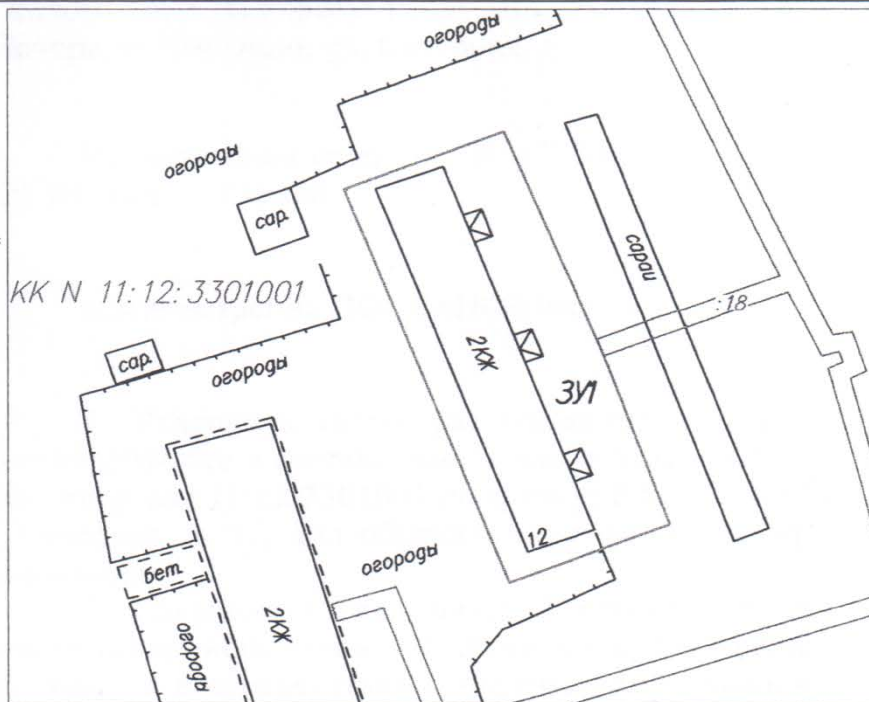
Кадастровый квартал: 11:12:3301001

Площадь земельного участка: 1301.59 кв. м.

Категория земель: земли населенных пунктов



Масштаб 1:10000



Масштаб 1:1000

Условные обозначения:

- | | |
|--|--|
| | — граница образуемого земельного участка |
| | — обозначение образуемого земельного участка |
| | — номер кадастрового квартала |
| | — кадастровый номер земельного участка |
| | — существующая часть границы, имеющиеся в ГКН сведения о которой достаточны для определения ее местоположения. |

**ПОСТАНОВЛЕНИЕ
ШУӨМ
(ПРОЕКТ)**

« » 2013 г.
г. Печора, Республика Коми

№ _____

Об утверждении схемы расположения земельного участка на кадастровом плане территории для обслуживания многоквартирного жилого дома по адресу: Республика Коми, г. Печора, п. Чикшино, ул. Северная, д. 13.

На основании ст.ст. 11, 36 п.7 Земельного Кодекса Российской Федерации от 25.10.2001 № 136-ФЗ

администрация ПОСТАНОВЛЯЕТ:

1. Утвердить схему расположения земельного участка на кадастровом плане территории в составе земель населенных пунктов, расположенного в кадастровом квартале 11:12:3301001 по адресу: Республика Коми, г. Печора, п. Чикшино, ул. Северная, д. 13, для обслуживания многоквартирного жилого дома, согласно приложению.

2. Обществу с ограниченной ответственностью «Печорская инженерно-геологическая экспедиция» обеспечить государственный кадастровый учет земельного участка в соответствии с Федеральным законом от 24.07.2007 №221-ФЗ «О государственном кадастре недвижимости».

Глава администрации

В.А. Николаев

СХЕМА

расположения земельного участка на кадастровом плане территории

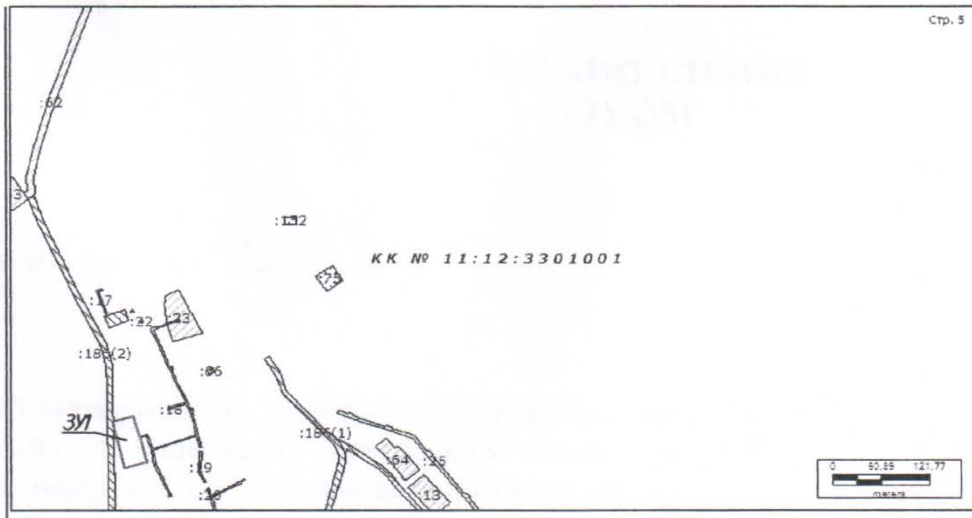
Объект: земельный участок под многоквартирным жилым домом

Адрес: Республика Коми, г. Печора, п. Чикшино, ул. Северная д.13

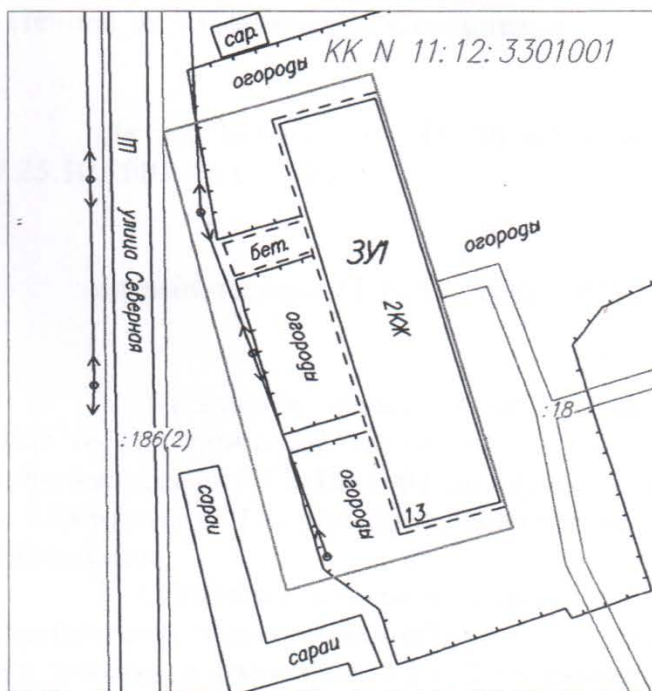
Кадастровый квартал: 11:12:3301001

Площадь земельного участка: 1903.17 кв. м.

Категория земель: земли населенных пунктов



Масштаб 1:10000



Масштаб 1:1000

Условные обозначения:

- | | |
|--------------------|--|
| — | — граница образуемого земельного участка |
| ЗУ | — обозначение образуемого земельного участка |
| КК N 11:12:3301001 | — номер кадастрового квартала |
| :13 | — кадастровый номер земельного участка |
| — | — существующая часть границы, имеющиеся в ГКН сведения о которой достаточны для определения ее местоположения. |

**ПОСТАНОВЛЕНИЕ
ШУӨМ
(ПРОЕКТ)**

« » 2013 г.
г. Печора, Республика Коми

№ _____

Об утверждении схемы расположения земельного участка на кадастровом плане территории для обслуживания многоквартирного жилого дома по адресу: Республика Коми, г. Печора, п. Чикшино, ул. Северная, д. 17.

На основании ст.ст. 11, 36 п.7 Земельного Кодекса Российской Федерации от 25.10.2001 № 136-ФЗ

администрация ПОСТАНОВЛЯЕТ:

1. Утвердить схему расположения земельного участка на кадастровом плане территории в составе земель населенных пунктов, расположенного в кадастровом квартале 11:12:3301001 по адресу: Республика Коми, г. Печора, п. Чикшино, ул. Северная, д. 17, для обслуживания многоквартирного жилого дома, согласно приложению.

2. Обществу с ограниченной ответственностью «Печорская инженерно-геологическая экспедиция» обеспечить государственный кадастровый учет земельного участка в соответствии с Федеральным законом от 24.07.2007 №221-ФЗ «О государственном кадастре недвижимости».

Глава администрации

В.А. Николаев

СХЕМА

расположения земельного участка на кадастровом плане территории

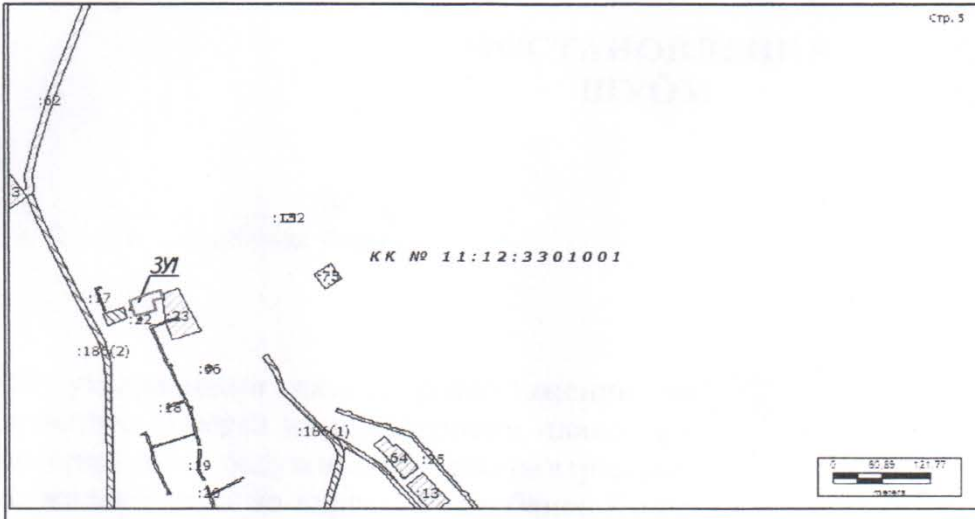
Объект: земельный участок под многоквартирным жилым домом

Адрес: Республика Коми, г. Печора, п. Чикшино, ул. Северная д.17

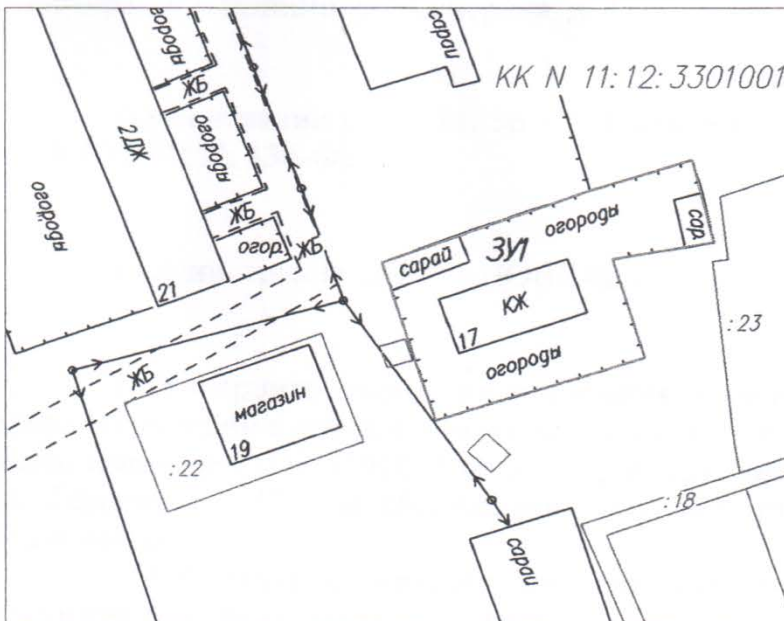
Кадастровый квартал: 11:12:3301001

Площадь земельного участка: 807.98 кв. м.

Категория земель: земли населенных пунктов



Масштаб 1:10000



Масштаб 1:1000

Условные обозначения:

- | | |
|--|--|
| | — граница образуемого земельного участка |
| | — обозначение образуемого земельного участка |
| | — номер кадастрового квартала |
| | — кадастровый номер земельного участка |
| | — существующая часть границы, имеющиеся в ГКН сведения о которой достаточны для определения ее местоположения. |

**ПОСТАНОВЛЕНИЕ
ШУӨМ
(ПРОЕКТ)**

« » 2013 г.
г. Печора, Республика Коми

№ _____

Об утверждении схемы расположения земельного участка на кадастровом плане территории для обслуживания многоквартирного жилого дома по адресу: Республика Коми, г. Печора, п. Чикшино, ул. Центральная, д. 3.

На основании ст.ст. 11, 36 п.7 Земельного Кодекса Российской Федерации от 25.10.2001 № 136-ФЗ

администрация ПОСТАНОВЛЯЕТ:

1. Утвердить схему расположения земельного участка на кадастровом плане территории в составе земель населенных пунктов, расположенного в кадастровом квартале 11:12:3301001 по адресу: Республика Коми, г. Печора, п. Чикшино, ул. Центральная, д. 3, для обслуживания многоквартирного жилого дома, согласно приложению.

2. Обществу с ограниченной ответственностью «Печорская инженерно-геологическая экспедиция» обеспечить государственный кадастровый учет земельного участка в соответствии с Федеральным законом от 24.07.2007 №221-ФЗ «О государственном кадастре недвижимости».

Глава администрации

В.А. Николаев

СХЕМА

расположения земельного участка на кадастровом плане территории

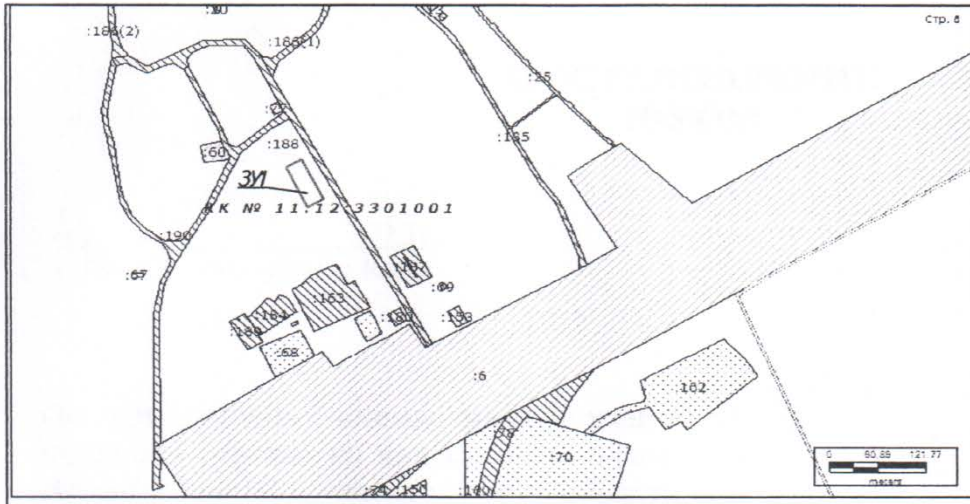
Объект: земельный участок под многоквартирным жилым домом

Адрес: Республика Коми, г. Печора, п. Чикшино, ул. Центральная д. 3

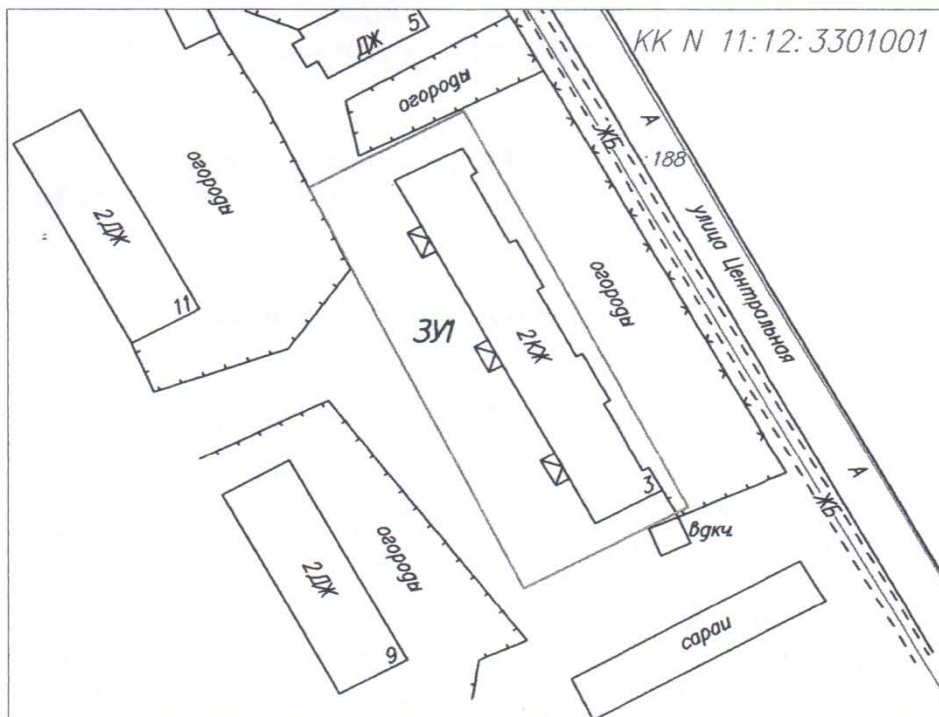
Кадастровый квартал: 11:12:3301001

Площадь земельного участка: 1423.06 кв. м.

Категория земель: земли населенных пунктов



Масштаб 1:10000



Масштаб 1:1000

Условные обозначения:

- | | |
|--------------------|---|
| | — граница образуемого земельного участка |
| ЗУ | — обозначение образуемого земельного участка |
| КК N 11:12:3301001 | — номер кадастрового квартала |
| :188 | — кадастровый номер земельного участка |
| | — существующая часть границ, имеющиеся в ГКН сведения о которой достаточны для определения ее местоположения. |

**ПОСТАНОВЛЕНИЕ
ШУӨМ
(ПРОЕКТ)**

« » 2013 г.
г. Печора, Республика Коми

№ _____

Об утверждении схемы расположения земельного участка на кадастровом плане территории для обслуживания многоквартирного жилого дома по адресу: Республика Коми, г. Печора, п. Чикшино, ул. Центральная, д. 7.

На основании ст.ст. 11, 36 п.7 Земельного Кодекса Российской Федерации от 25.10.2001 № 136-ФЗ

администрация ПОСТАНОВЛЯЕТ:

1. Утвердить схему расположения земельного участка на кадастровом плане территории в составе земель населенных пунктов, расположенного в кадастровом квартале 11:12:3301001 по адресу: Республика Коми, г. Печора, п. Чикшино, ул. Центральная, д. 7, для обслуживания многоквартирного жилого дома, согласно приложению.

2. Обществу с ограниченной ответственностью «Печорская инженерно-геологическая экспедиция» обеспечить государственный кадастровый учет земельного участка в соответствии с Федеральным законом от 24.07.2007 №221-ФЗ «О государственном кадастре недвижимости».

Глава администрации

В.А. Николаев

СХЕМА

расположения земельного участка на кадастровом плане территории

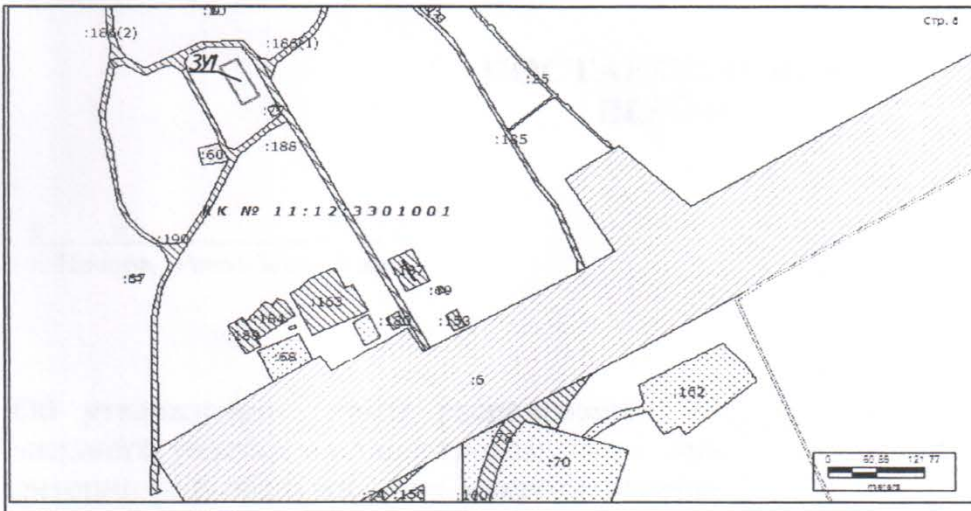
Объект: земельный участок под многоквартирным жилым домом

Адрес: Республика Коми, г. Печора, п. Чикшино, ул. Центральная д. 7

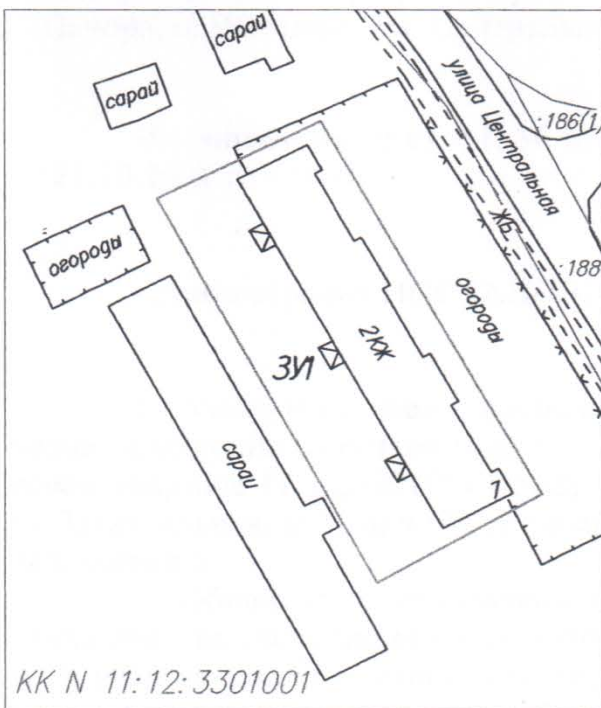
Кадастровый квартал: 11:12:3301001

Площадь земельного участка: 1407.87 кв. м.

Категория земель: земли населенных пунктов



Масштаб 1:10000



Масштаб 1:1000

Условные обозначения:

- | | |
|--------------------|---|
| — | — граница образуемого земельного участка |
| ЗУ | — обозначение образуемого земельного участка |
| КК N 11:12:3301001 | — номер кадастрового квартала |
| :188 | — кадастровый номер земельного участка |
| — | — существующая часть границ, имеющиеся в ГКН сведения о которой достаточны для определения ее местоположения. |

**ПОСТАНОВЛЕНИЕ
ШУӨМ
(ПРОЕКТ)**

« » 2013 г.
г. Печора, Республика Коми

№ _____

Об утверждении схемы расположения земельного участка на кадастровом плане территории для обслуживания многоквартирного жилого дома по адресу: Республика Коми, г. Печора, п. Чикшино, ул. Центральная, д. 18.

На основании ст.ст. 11, 36 п.7 Земельного Кодекса Российской Федерации от 25.10.2001 № 136-ФЗ

администрация ПОСТАНОВЛЯЕТ:

1. Утвердить схему расположения земельного участка на кадастровом плане территории в составе земель населенных пунктов, расположенного в кадастровом квартале 11:12:3301001 по адресу: Республика Коми, г. Печора, п. Чикшино, ул. Центральная, д. 18, для обслуживания многоквартирного жилого дома, согласно приложению.

2. Обществу с ограниченной ответственностью «Печорская инженерно-геологическая экспедиция» обеспечить государственный кадастровый учет земельного участка в соответствии с Федеральным законом от 24.07.2007 №221-ФЗ «О государственном кадастре недвижимости».

Глава администрации

В.А. Николаев

СХЕМА

расположения земельного участка на кадастровом плане территории

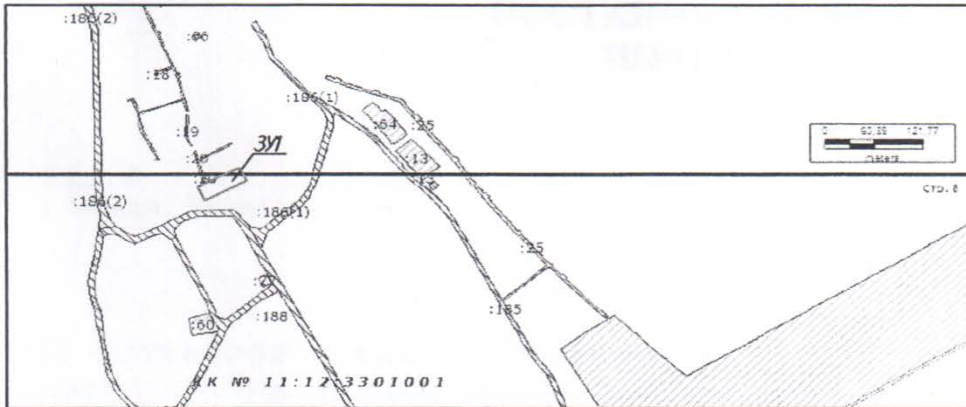
Объект: земельный участок под многоквартирным жилым домом

Адрес: Республика Коми, г. Печора, п. Чикшино, ул. Центральная д.18

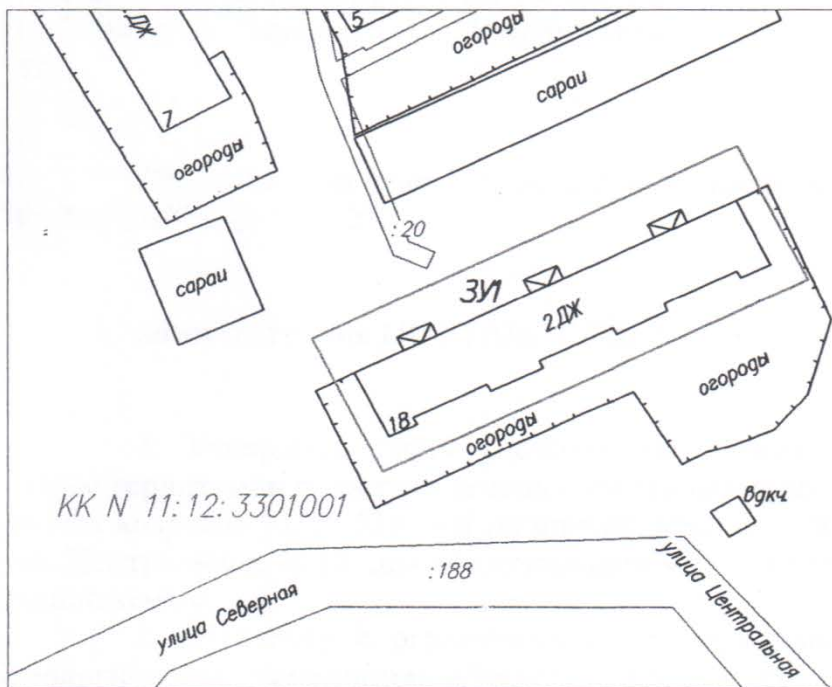
Кадастровый квартал: 11:12:3301001

Площадь земельного участка: 1248.95 кв.м.

Категория земель: земли населенных пунктов



Масштаб 1:10000



Масштаб 1:1000

Условные обозначения:

- | | |
|--------------------|---|
| | — граница образуемого земельного участка |
| ЗУ | — обозначение образуемого земельного участка |
| КК N 11:12:3301001 | — номер кадастрового квартала |
| :188 | — кадастровый номер земельного участка |
| | — существующая часть границ, имеющиеся в ГКН сведения о которой достаточны для определения ее местоположения. |

**ПОСТАНОВЛЕНИЕ
ШУӨМ
(ПРОЕКТ)**

« » 2013 г.
г. Печора, Республика Коми

№ _____

Об изменении вида разрешенного использования и наименования здания, вида разрешенного использования земельного участка, расположенных по адресу: Республика Коми, г. Печора, ул. Социалистическая, д. 86А

На основании ст. 4 Федерального закона от 29.12.2004 г. № 191–ФЗ «О введении в действие Градостроительного кодекса Российской Федерации» и заявления председателя Комитета по управлению муниципальной собственностью муниципального района «Печора» А.И. Халамовой

администрация ПОСТАНОВЛЯЕТ:

Изменить вид разрешенного использования и наименование здания детского сада на 140 мест, назначение: нежилое, 2 – этажное, вид разрешенного использования земельного участка, расположенных по адресу: Республика Коми, г. Печора, ул. Социалистическая, д. 86 А, на – административное здание, назначение: нежилое, 2 - этажное и земельный участок для обслуживания административного здания.

Глава администрации

В.А. Николаев

Кадастровый паспорт
Здания

(вид объекта недвижимого имущества)

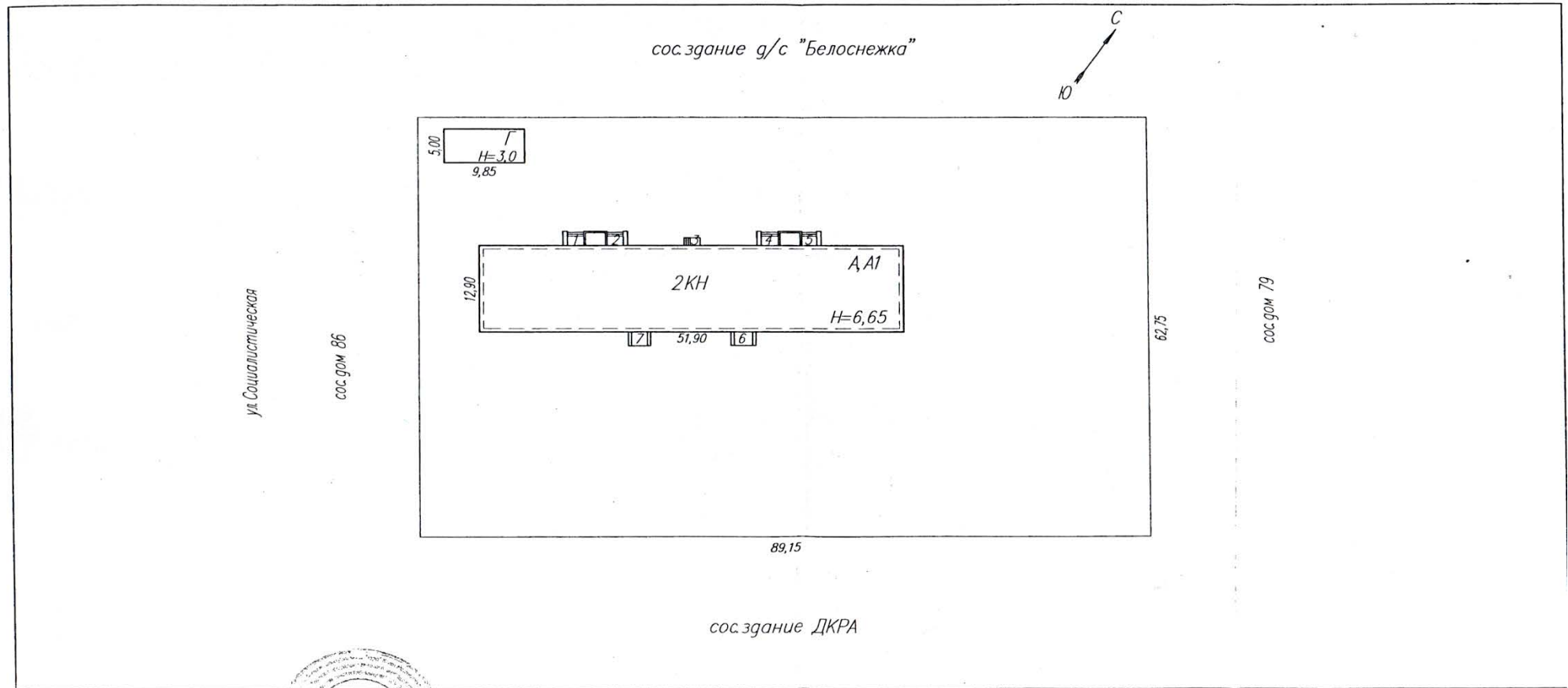
Лист 2 Всего листов 2

Кадастровый номер

Инвентарный номер (ранее присвоенный учетный номер)

01.05.01627

2. Ситуационный план объекта недвижимого имущества



Масштаб 1: 500

Директор
Печорского межрайонного филиала ГУП РК
"РБТИ"

МП



(подпись)

В.А.Саянкова
(инициалы, фамилия)

**ПОСТАНОВЛЕНИЕ
ШУӨМ
(ПРОЕКТ)**

« » 2013 г.
г. Печора, Республика Коми

№ _____

Об изменении вида разрешенного использования и наименования здания, вида разрешенного использования земельного участка, расположенных по адресу: РК, г. Печора, О.Кошевого, д. 8А

На основании ст. 4 Федерального закона от 29.12.2004 г. № 191 – ФЗ «О введении в действие Градостроительного кодекса Российской Федерации» и заявления председателя Комитета по управлению муниципальной собственностью муниципального района «Печора» А.И. Халамовой

администрация ПОСТАНОВЛЯЕТ:

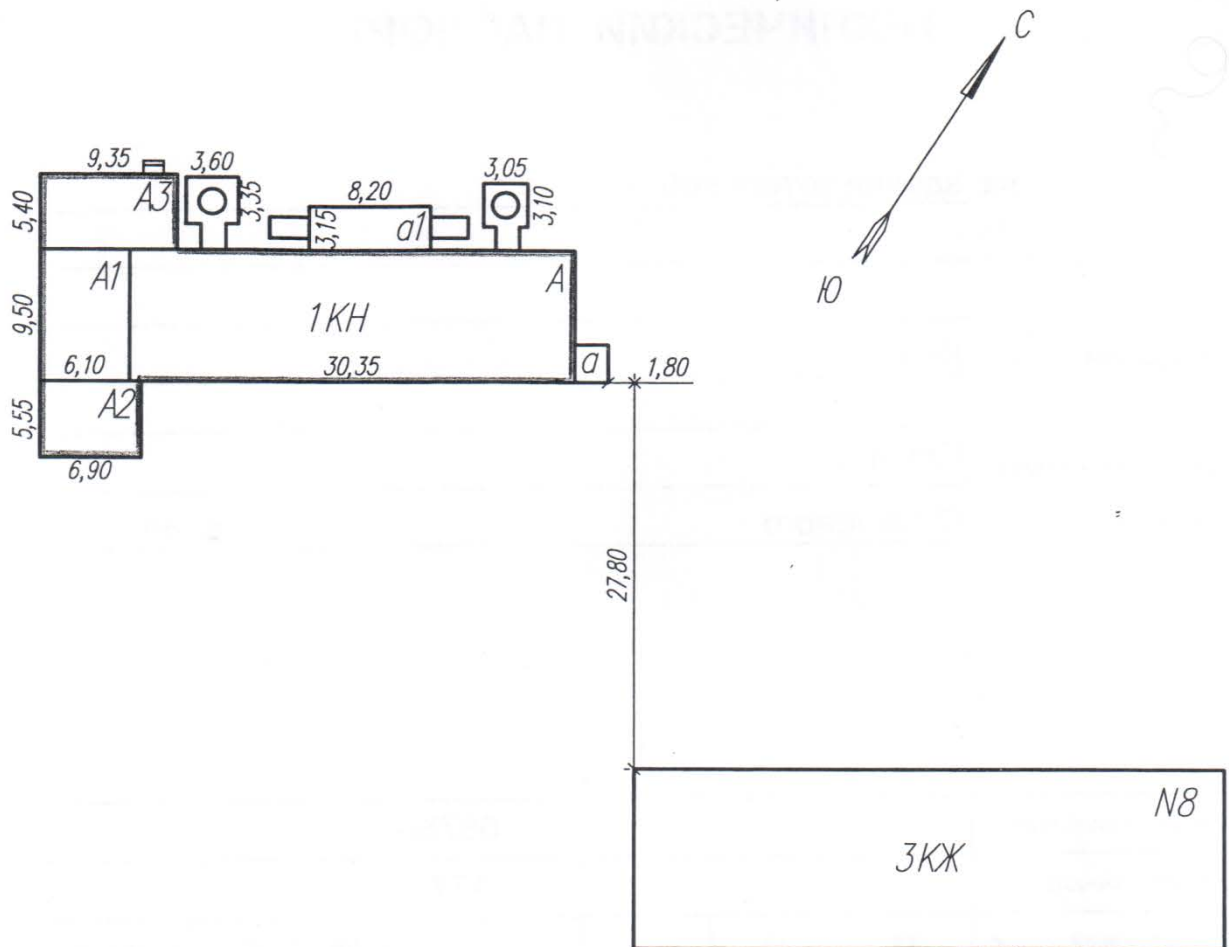
Изменить вид разрешенного использования и наименование здания котельной № 1, назначение: нежилое, 1 – этажное, вид разрешенного использования земельного участка, расположенных по адресу: Республика Коми, г. Печора, ул. О. Кошевого, д. 8 А, на – производственное здание, назначение: нежилое, 1 - этажное и земельный участок для обслуживания производственного здания.

Глава администрации

В.А. Николаев

СИТУАЦИОННЫЙ ПЛАН

(масштаб 1: 500)



ул. О. Кошевого

Состав строений, расположенных на земельном участке		
№ п/п	Наименование объекта	Лит.
1	Здание котельной №1	A A1 A2 A3

Стр.3

ИЗДАНИЕ СОВЕТА И АДМИНИСТРАЦИИ
МУНИЦИПАЛЬНОГО РАЙОНА «ПЕЧОРА»

Редколлегия: Калинин Н.Л., Фетисова О.И.

Адрес редакции: 169600 Республика Коми
г.Печора,
ул. Ленинградская 15
телефон 8 (82142) 7-30-46
e-mail: mr_pechora@mail.ru

официальный сайт администрации МР «Печора»
<http://pechoraonline.ru>

Подписано в печать 1 июня 2013 г. Тираж 53 экз. Формат А4.
Распространяется бесплатно

Отпечатано в администрации муниципального района «Печора».
169600, Республика Коми, г. Печора, ул. Ленинградская, 15, каб.302-303.